

NAZİM TAPDIQOGLU (VƏLİŞOV)

XOCAVƏND
ENSİKLOPEDIYASI

Bakı - 2009

-15934-

Azərbaycan Respublikası Prezidentinin
İşlər İdarəsi
PREZİDENT KİTABXANASI

MÜƏLLİFDƏN ÖN SÖZ ƏVƏZİ

Nazim Tapdıqoğlu (Vəlişov). «Xocavənd ensiklopediyası». «Zərdabi LTD» MMC, Bakı, 2009, 544 səh.

Kitabda Xocavənd rayonunun bütün oykonimləri (*yaşayış məntəqələri*), yüzlərlə oronimləri (*yer adları*), hidronimləri (*arx, bulaq, kəhriz, çay, göl*) haqqında məlumat xarakterli qısa bilgiler öz əksini tapmışdır. Müəllif arxiv sənədlərinə, mənbələrə, müxtəlif elmi əsərlərə istinad edərək toponimlərin mənşəyinin elmi izahına, onun yaranması tarixinə, keçmiş və indiki adına, düzgün yazılış variantının təyininə xüsusi diqqət yetirmişdir. Rayonun tarixi, arxeologiyası, etnoqrafiyası, coğrafiyası ilə bağlı olan bu ensiklopedik məlumat kitabında kəndlərin adları - orada yaşamış və yaşayan tayfaların, rayonla bağlı dağ, dərə, qaya, düz, təpə, çay, qobu, bulaq və s. adların mənşəyi, mənsubiyyəti haqqında izahlı şərhlər, eləcə də, rayonun Qarabağ müharibəsində şəhid olmuş, girov götürülmüş, itkin düşmüş sakinləri, həm də tanınmış şəxsiyyətləri, ziyalıları haqqında əlifba sırası gözlənilməklə məlumat verilmişdir. Xocavənd rayonunun toponimləri ilk dəfədir ki, bu cür sistemli şəkildə tədqiq olunur. Rayonun tarixi və memarlıq abidələri haqqında əsl həqiqəti çatdırmağa xidmət edən «Xocavənd ensiklopediyası» Xocavəndin müstəqillik dövründə elmi şəkildə öyrənilməsinin, onun təbliğinin dəyərli nümunəsidir. Ensiklopediyada müəllifin Xocavənd toponimi haqqında 500-dən çox məqaləsi dərc edilmişdir. Geniş oxucu kütləsi və elmi auditoriya üçün nəzərdə tutulan bu kitab tədqiqatçılar üçün də bir tarixi mənbə ola bilər.

V 05005000000
024 – 2009 Qrifli nəşr

© N. Tapdıqoğlu, 2009

Əziz oxucular! Sizinlə hər bir görüş mənim üçün həmişə unudulmazdır, fərəhlidir. Şəxsən mən bundan qürur duyur və zövq alıram...

Son illərdə mühüm elm sahələrindən olan toponimikənin ayrı-ayrı sahələrinin araşdırılması geniş miqyas almışdır. **Toponimika** bir çox problemlərin öyrənilməsinə kömək edir. Onun bir sıra problemləri hərtərəfli tədqiqata cəlb olunur. **Toponim yaradıcılığı** xalqımız üçün əlbəttə ki, çox gərəklidir. Azərbaycanda ayrı-ayrı adamların, xüsusilə də, tarixçilərin öz təşəbbüsləri və istəkləri ilə bu və ya digər şəkildə toponimləri toplamaqlarını ancaq alqışlamaq olar. Amma bu da vacibdir ki, toplanan bu toponimlər, onomastik vahidlər elmi, tarixi, hüquqi, coğrafi, dil, üslubiyyət baxımından qruplaşdırılaraq Dövlət səviyyəsində nəşr olunub oxuculara çatdırılmalıdır.

Hər hansı bir regionun, rayonun və s. qədim və müasir toponimlərinin toplusu həmin regionun, rayonun və s. toponimik fondu sayılır. Çox təəssüf ki, Azərbaycanda hələ də elmin tələb etdiyi formada yaradılmış belə fond yoxdur. Belə fondun yaradılması dövlət əhəmiyyətli vacib bir işdir. Bu mənada Xocavənd rayonunun da toponomik fondunun yaradılması gözəl bir iş olardı...

Toponimlər dilçiləri, coğrafiyaçıları, tarixçiləri daha çox maraqlandırır. Xalqımızın minillik yaddaşı, mifik düşüncəsi keçmişi bu günə çatdırmağına görə bizim hər birimiz də bizə bəxş olunan tale dünyamızda, əgər belə ifadə etmək düzgündürsə, böyük və ulu tariximizin bir hissəsini, müəyyən parçasını yaşadıyıq.

Toponimçinin işinin xüsusiyyəti həm də toponimləri toplayarkən müxtəlif insanlarla, ziyalılarla, ağsaqqallarla görüşməkdir. Çünki, bu cür dəyərli, böyük, ulu insanların

söhbətlərində, fikirlərində bəzən tarixi təcrübənin sınağından çıxmış ölçülübiçili həqiqətlər də faydalı olur. Bu mənada onların gücü keçmişimizə körpü olmalarında, tarixin bəzi dərin və qaranlıq səhifələrinə işıq salmalarındadır. Hər hansı bir coğrafi obyektə müxtəlif səbəblərdən müəyyən ad verilir: iqliminə, rənginə, relyefinə, xarici görünüşünə, bitki və heyvanat aləminə və s. görə. Toponimçinin vəzifəsi məhz bu adları düzgün izah etməkdir.

Əzəli Azərbaycan torpaqlarını itirə-itirə gəldiyimiz bir dövrdə toponimik araşdırma və tədqiqatların toplanıb öyrənilməsi, çapı, Azərbaycan toponimik lüğəti, eləcə də, xalq coğrafi terminləri lüğətinin tərtib edilməsi, respublikanın toponimik fondunun yaradılması **millət** olaraq qarşımızda duran həlli vacib məsələlərdəndir.

Tarix uydurulmur, o, yazılır. Yazılmayan səhifələr isə zamanın diqtəsinə uyğun olaraq ağılla, şüurla araşdırılır, öyrənilir, aşkarlanır. **Toponim tarixi** də belədir. Onu tədqiq edən də həqiqətləri üzləşdirir, tutuşdurur, çünki **Tarix** adına yazılan hər bir fikrin möhürlü arayış qədər etibarlı olması şübhəsizdir. Coğrafi adlar tarixi abidələrdir. Respublikamızın müxtəlif coğrafi adlarına aid kifayət qədər tədqiqat əsərləri və mənbələr var. Onların bir hissəsini bu kitabın ədəbiyyat siyahısına da daxil etmişəm. Coğrafi adların öyrənilməsində, tədqiqində böyük xidmətləri olan alimlərimiz çoxdur...

Bu gün toponimlərin öyrənilməsinin əhəmiyyətini, görəkliyini şərh etmək, məncə, artıqdır. İndiyədək Azərbaycanın qədim sakinləri, onların etnik mənsubiyyəti haqqında müxtəlif sənəd və materiallarda çoxlu ziddiyyətli fikirlər səslənməkdədir. Bu cür müxtəlifliyin aydınlaşması üçün elmi və hüquqi söykəncəyi olan təhlil və tədqiqatlar demək olar ki, aparılmamışdır. Əlbəttə, bu və ya digər dərəcədə müəyyən tədqiqat işləri var, amma bütün bunlar, əgər belə

demək mümkündürsə, şəxsi təşəbbüs müstəvisindən o yana qalxa bilmir. Təbii ki, bu kimi tədqiqatlar Dövlət müstəvisində, necə deyərlər, Dövlətin qaygısı, köməyi ilə aparılmalıdır. Məsələn, sübut olunmuşdur ki, miladdan öncə II minilliyin ortalarında Qafqazdakı, o cümlədən, Azərbaycandakı dəfn mərasimləri, müxtəlif qəbir əşyaları qədim Mesopotomiya mədəniyyəti ilə oxşardır. Amma çox təəssüf ki, böyük əhəmiyyət kəsb edən bu kimi məsələlərə münasibətdə dövlətin əlaqədar institutları, təşkilatları nədənsə daha çox susmağa üstünlük verirlər.

Belə nümunələri çox sayda misal gətirmək olar. Məsələn: qədim azərbaycanlıların soykökü, adətləri haqqında danışarkən orada yaşayan oturaq, köçəri sakların, massagetlərin, skiflərin, sarmatların müxtəlif əsası olmayan ehtimallarla irandilli və s. hesab olunması, əlbəttə ki, qəbul edilməzdir. Əslində, bu cür böyük əhəmiyyət kəsb edən məsələlər məncə, **Dövlət Proqramına** daxil edilməlidir...

Toponimlər müəyyən bir xalqın, tayfanın adından və həmin xalqın dillərindəki coğrafi obyekt ünvanlı sözlərdən ibarət olduğu üçün **Tarix, Coğrafiya, Dilçilik** elmləri ilə, xüsusilə, sıx bağlıdır. Aydın ki, ayrı-ayrı **tayfalar** xalqların yaranmasında mühüm rol oynamışdır. Ümumiyyətlə, *etnogenez* problemi elə mürəkkəb məsələdir ki, onun həllində təkcə müəyyən elm sahəsinə aid olan mənbələrə əsaslanmaq düzgün deyildir.

Toponimikanın tarix, coğrafiya və dilçiliklə bağlılığına baxmayaraq, onları bir-biri ilə eyniləşdirmək olmaz. **Toponimika** konkret bir regionun oronimlərini, oykonimlərini, hidronimlərini tədqiq etməklə bərabər, eyni zamanda, insanlar tərəfindən mənimsənilmiş və ya mənimsənilməyən mənbələri, mətləbləri də öyrənir. Hər bir toponimçi tədqiq etdiyi coğrafi adların, xüsusilə, Qədim Azərbaycan mənşəli toponimlərin etimologiyası, tarixi və dil mənsubiyyətinin,

qruluşunun öyrənilməsinə ciddi fikir verməlidir. Toponimçi istənilən bir sözün mənşəyi və mənası haqqında deyilmiş mübahisəli fikirləri qeyd etməklə bərabər, öz fikrini də deməli, bunları elmi şəkildə təhlil etməlidir.

Respublikamızın ərazisində, müxtəlif rayonlarda yaşayan xalqlar etnik tərkib baxımından qarışıq olduğu üçün ona uyğun oronimlərin tərkibindəki terminlər də müxtəlif dillidir. Tədqiqatlar göstərir ki, türkdilli oronimlər Azərbaycan xalqının etnogenezində, formalaşmasında iştirak etmiş qədim türk tayfalarının adlarını özündə qoruyub saxlaya bilmişdir. Çoxtəbəqəli *Azərbaycan oronimiyası* Azərbaycan, türk, avar, ləzgi, talış, tat, ərəb, fars, kürd, saxur, rus, udin, gürcü və başqa dillərdədir.

Azərbaycan ərazisində lap qədim dövrlərdən məskən salan xalqların və müxtəlif tayfaların dil tarixinin öyrənilməsində oronimlərin xüsusi yeri vardır. Bilirik ki, xalqımızın etnogenezində türkdilli tayfalar daha yaxından iştirak etmişlər. Bununla bağlı olan oroqrafik obyekt adlarının mənşəyinin həqiqətə yaxın elmi izahı xalqımızın tarixi keçmişinə aid qiymətli faktlar aşkara çıxarır. İndiyə qədər müəyyən təşəbbüs və böyük həvəslə toplanılan oronimik məlumatlar respublikamızda yaşayan xalq, etnik qrup, qəbilə və tayfaların tarixinə, dillərinə, adət-ənənələrinə, təsərrüfat həyatına aid qiymətli mənbələrdir.

Coğrafi adların tədqiqinin əhəmiyyəti çox böyükdür. Aydın ki, heç bir xəritəni coğrafi adsız, hər toponimi də adını daşdığı obyektə təsəvvür etmək çətindir. Toponimlərin əksəriyyəti yerin landşaft komponentlərini özündə əks etdirdiyinə görə coğrafi adları **coğrafiyanın açarı** adlandırmaq olar. Coğrafi adların linqvistik, tarixi və coğrafi baxımdan böyük əhəmiyyəti vardır. Toponimlərin müxtəlif növləri arasında tarixi genetik əlaqələr mövcuddur.

Hər bir toponim tarixi sənəddir, bizə keçmişdən xəbər verən mənbədir. Qədim mənbələri nəzərdən keçirmədən, tarixi heç olmasa müəyyən səviyyədə bilmədən hər hansı bir coğrafi adın, toponimin mənşəyi haqqında tam əhatəli, düzgün söz demək olmaz. Bu mənada toponimiyanın tədqiqində tarixçilərin rolu danılmazdır, əvəzsizdir. Hər bir coğrafi adın etimologiyasının tədqiqi zamanı tarixi və linqvistik faktlar mütləq nəzərə alınmalıdır. Çox təəssüf ki, Azərbaycanımızda qədim toponimlərə bəzən həvəskar münasibət hallarına da rast gəlirik. Coğrafi adlar hər bir xalqın milli və mədəni sərvəti hesab edilir. Coğrafi adların tədqiqi, yuxarıda qeyd etdiyim kimi, çox böyük əhəmiyyətə malikdir. Ən azı ona görə ki, bu adlarda keçmişimizin – dədələrimizin, nənələrimizin nəfəsi, torpağımızın, xalqımızın həm ruhu, həm də dili yaşayır. Coğrafi adları tədqiq edən **Toponimika** özlüyündə **Onomastika** elminin bir qoludur, şəxəsidir. **Topos** yunan sözü olub *“relyef, yer, ərazi, sahə”*, **onoma** isə *“ad”* mənasını bildirir.

Coğrafi adları məhz **Toponimika** elmi toponimik səviyyədə - metod və prinsiplər əsasında araşdırır. Elə coğrafi adlar var ki, onların yarandığı tarix məlumdur; amma elə toponimlər də var ki, onların yaşını dəqiq müəyyən etmək mümkün deyildir. Əlbəttə, bu qəbildən olan toponimlərə bəzi qədim coğrafi adları da aid etmək olar. Bəzən coğrafi adları bəşəriyyətin zaman və məkan daxilində yer üzərinə səpdiyi qiymətli almaz dənələrinə bənzədirlər. Bu ifadənin özündə, doğrudan da, bir həqiqət vardır.

Əslində *“pis”* coğrafi ad yoxdur. Onlar müqəddəs sayılmalı, qətiyyən dəyişdirilməməlidir. Coğrafi adlara *“yamaq vurmaq”*, o adın mənsub olduğu xalqa, onun mənşəyinə, kökünə zərbə endirmək deməkdir. Heç bir coğrafi adı *“ələ-belə”* - özbaşına dəyişmək olmaz. Əgər bu cür hallar baş vermişsə, belə mədəni zərbələrin qarşısı hökmən alınmalı,

onun kökü kəsilməlidir. Erməni tədqiqatçılarından – M.Barxudaryan və A.Köçəryan ermənilərin Qarabağa XIX, XX əsrlərdə və haradan gəlmələrini öz yazılarında göstərərək etiraf etmişlər. Yeri gəlmişkən, ermənilər işğal etdikləri ərazilərdə türk toponimlərini dəyişdirməklə, həqiqi tarixi faktları baltalamaqla əslində tarixin əleyhinə getmişlər və bu gün də “*gedirlər*”. Əlbəttə, bunu onlara heç **Tarix** də bağışlamaz.

Yuxarıdakı fikirlərimi ümumiləşdirib belə deyə bilərəm ki, hər bir yaşayış məntəqəsi ərazisində (rayonlarda, qəsəbələrdə, kəndlərdə) olan bütün coğrafi adları toplayaraq onların keşiyində möhkəm durmaq lazımdır. İnsan öz adını özü ilə ömrü boyu gəzdirdiyi kimi əslində ana torpağa verilən coğrafi adları da özü ilə daşıyır. Valideynlərinin adı kimi doğulub boya-başa çatdığı yerdə, ərazidə olan coğrafi adlar da insan ürəyində fərəh doğurmalı, sevinc hissi, xoş əhval-ruhiyə yaratmalıdır.

Dərindən düşünsək, görürük ki, mənası olmayan coğrafi ad yoxdur. Coğrafi adları öyrənən hər bir şəxs tarix, coğrafiya və dilçilik elmlərini mükəmməl bilərsə, deməli, onları yaxşı tədqiq edə bilər. Hər bir toponimin arxasında sirli bir məna durur. Deməli, onlar adi söz ola bilməz. Toponimlər təbii ki, xalqın keçmişi, məişəti və dili ilə sıx bağlıdır. Təəssüf hissi ilə qeyd etmək lazımdır ki, Qədim Azərbaycan əhali-sinin etnik tərkibi və dili haqqında əlimizdə hələlik o qədər də çox tutarlı mənbə yoxdur.

Hər bir toponimi insan yaratdığı üçün “*coğrafi adların yerin yaddaşdır*” desək, heç də səhv etmərik. Müəyyən zaman müddətində verilmiş bu adlar illər, əsrlər boyu lazımi səviyyədə izah və tədqiq olunmalıdır, çünki, etno-genetik bilgilərin araşdırılmasında toponimikanın əvəzsiz xidməti danılmazdır.

1972-ci ildə Azərbaycan Elmlər Akademiyasının Coğrafiya İnstitutunun nəzdində yaradılmış **Toponimika şöbəsi** toponimik lüğətlər tərtib etmək, **toponimika fondu yaratmaq**, coğrafi adların transkripsiya və unifikasiyası ilə məşğul olmaq vəzifələrini qarşıya məqsəd qoymuşdur. Burada aparılan tədqiqatlar nəticəsində Azərbaycanın toponimik lüğəti və xalq coğrafi terminləri lüğəti tərtib edilmiş, respublikanın **toponimik fondu** yaradılmışdır.


İnsan tarixi yaratdığı üçün **tarix** insanı həmişə yaşadacaqdır. İnsanları yaşadan bilmədiklərini öyrənmək həvəsidir. İnsan üçün hara gedir-gətsin, **Vətən**, yenə elə Vətəndir. **Vətən havası** onu ürəyinə çəkənlər üçün **can dərmanıdır**. Vətən elə **Vətən** olduğu üçün gözəldir.

Doğru deyirlər ki, **ömür** beşikdən başlanır. “*Geniş yolların kökü xırda ciğirlərdir*” - deyənlər yanılırlar. Hər birimiz kiçik evlərin astanasından **Böyük Vətən** dünyasına düşürük. Yollar bizi “*Böyük Dünyaya*” apardıqca, balaca **Vətən dünyası** yadımızdan çıxmır. Bəli, doğulduğumuz ocağı duymadan, sevmədən, öyrənmədən **Böyük Vətənimizi**, yurdumuzu, duya, sevə, öyrənə bilmərik. Haralardasa ondan, **Vətəndən**, yaxşı yer olub-olmamasının **Vətən** sevgisinə qətiyyənlə dəxli yoxdur. Vətəninin, xalqının, doğulduğu **Yurdun** tarixi keçmişini bilmək, öyrənmək hər bir Vətən övladı üçün həm bərc və həm də şərəfdir.

Vətən də, **millət** də, **dövlət** də torpaqdan başlanır. Ağacın barını haradan aldığı məlumdur. **İnsan**, **Tarix** isə araşdırılmalıdır, ən azı ona görə ki, onun kökləri müxtəlif istiqamətlərə gedib çıxır. Hər şeyin aydın olması üçün **köklərə** baxmaq lazımdır. Bu, həm də vacibdir. Biz millət olaraq əgər yurdumuzun, Vətənimizin tarixini yaxşı öyrənməsək, bilməsək, onda gələcəkdə də hələ başımıza çox faciələr, bəlalalar gələ bilər. Bilməyəndə isə susuruq. Susanda da düşmənlərimiz üstümüzə ayaq alırlar...

Aydındır ki, xalqın tarixi kimi, sözün də **tarixi** var. Bu mənada düşünürəm ki, tarixi-toponimik araşdırmalar keçmiş və ötənlər haqqında olsa da, keçmiş üçün yox, bu gün üçün - bu günü dərk etmək və sabahlara yol açmaq üçündür. Onu da unutmamalıyıq ki, HƏQİQƏT bütün kitablardan böyük və ucadır. Bəzən elə olur ki, kiçik bir sübut, balaca bir dəlil, adi bir fakt xalqın tarixinin bütöv bir qaranlıq dövrünü işıqlandırır. Məlumdur ki, yazıya düşməyən adlar yavaş-yavaş tarix səhnəsindən silinir, itib-batır. Adı yazıya düşən coğrafi adlar isə çox yaşayır, tarixdən silinmir.

Azərbaycan Respublikasının **26 noyabr 1991-ci il** tarixli, **279-XII** nömrəli Qanununa əsasən **DQMV** ləğv edilərək Martuni və Hadrut rayonlarının bazası əsasında **Xocavənd rayonu** yaradılmışdır. Rayonun ümumi sahəsi **1458** km², əhalisi **41.500** (o cümlədən azərbaycanlılar -- 10.500) nəfərdir. **Xocavənd rayonu** Ağdam, Ağcabədi, Füzuli, Cəbrayıl, Qubadlı, Laçın, Şuşa, Xocalı rayonları ilə həmsərhəddir.



Bəşər sivilizasiyasının beşiklərindən biri olan Xocavənd bölgəsi antik, orta əsrlər, yeni və müasir dövr maddi-mədəniyyət nümunələri və tarixi abidələrlə zəngindir. Bu

bölgədə ilk insanların yaşadıkları mağaralara, qədim yaşayış yerlərinə, erkən şəhər mədəniyyəti qalıqlarına, möhtəşəm qala divarlarına, müxtəlif dövrlərdə inşa edilmiş türbələrə, daş-qoç heykəllərə ümumiyyətlə, nadir mədəniyyət nümunələrinə tez-tez rast gəlirik.

Artıq elmi şəkildə tam sübut olunmuşdur ki, Xocavənd ərazisi ilk insan məskənlərindən biridir. Bu ərazilərdə Azərbaycan xalqının zəngin tarixi, elmi və mədəni irsi formalaşmışdır.

Azərbaycan Respublikasının ayrılmaz tərkib hissəsi olan Xocavənd ərazisində çoxlu sayda dünya əhəmiyyətli tarixi-memarlıq abidələri vardır. Bunlar Azərbaycan xalqının tarixini, mədəniyyətini, adət-ənənələrini göstərən abidələrdir. Azərbaycanın sosial, siyasi, iqtisadi, mədəni və elmi həyatında özünəməxsus rol oynayan Xocavəndin hər daşı, hər qayası, hər mağarası... tarixin əsl canlı şahididir.



Rayonun relyefi əsasən dağlıqdır. Şərqdə və cənub şərqdə əsasən dağətəyi düzənliklərdir. İqlimi çox yerdə qısa quraq keçən mülayim isti, qışı quraq keçən soyuqdur.

Çayları (*Xonaşençay, Köndələnçay, Qozluçay, Quruçay, Çaxmaqçay, Allıçay, Ataqtuçay, Binəçay* və s.) Kür-Araz hövzələrinə aiddir.

Bitki örtüyündə kolluq və seyrək meşəli çəmənlər üstünlük təşkil edir. Kolluqlar və enliyarpaq meşələri var.

Rayonda 1 şəhər (Xocavənd şəhəri-rayon məkəzi), 2 iri qəsəbə (Qırmızı Bazar və Hadrut), 82 kənd var. Bu kəndlərdən 10-u azərbaycanlılar yaşayan kəndlərdir. Məlum Qarabağ müharibəsi zamanı rayonun bütün azərbaycanlılar yaşayan kəndləri erməni hərbi birləşmələri tərəfindən işğal olunmuşdur.

Xocavənd rayonunun kəndlərinin işğal tarixləri:

Tuğ, Salakətın	- 30.10.1991-ci il;
Xocavənd	- 19.11.1991-ci il;
Axullu	- 09.01.1992-ci il;
Qaradağlı	- 17.02.1992-ci il;
Muğanlı, Əmirallar, Kuropatkin	- 02.10.1992-ci il;
Günəşli	- 23.07.1993-cü il;
Xətai	- 20.08.1993-cü il;


Xocavənd rayonu üzümü və yaşıl mərmeri ilə məşhurdur. Rayonda əsas təsərrüfat sahələri heyvandarlıq, üzümçülük, quşçuluq, taxılçılıq, bostançılıq və tərəvəzçilikdir. Rayonda arpa, buğda, qarğıdalı, soğan, kartof, yem çuğunduru və bostan-tərəvəz bitkiləri yetişdirilir. Rayon ərazisində *Bağırxan, Qırmızı Bazar, Mədə Bulağı, Baba Bulağı, Ballı Bulaq* və s. onlarla istirahət zonaları var.

Xocavənd rayonu ərazisində, Salakətın kəndinin yaxınlığında (Quruçay vadisində) 1,5 milyon il yaşı olan **Azıx mağarası**, həmçinin qədim tarixə malik **Tağlar mağarası**, Tuğ kəndi ərazisində yerləşən V-VIII əsrlərə aid «*Ritiş*» qalası, Ərgünəş dağının yamacında sıldırım qayalar

üzərində yerləşən «*Ərgünəş*» qalası, Düdükçü kəndi ətrafında XIII əsrə aid «*Rzaqulu Bəy*» türbəsi, Xocavənd kəndi yaxınlığında «*Aşıqlı Qoşa*» kümbəzi, Böyük Tağlar kəndində «*Alban*» məbədi (1241-ci il), Tuğ kəndindəki «*Qırmızı*» məbəd X əsrə aid adlı tarixi memarlıq və incəsənət abidələri və s. var.

Erməni təcavüzü nəticəsində rayonun dağıntıya məruz qalmış mədəni və dini abidələrinə nümunə olaraq Tuğ kəndinin 5 kilometrliyindəki V əsrə aid *Alban kilsəsi*, I-V əsrlərə aid *Alban qəbiristanlıqları*, Salakətın kəndi ərazisindəki *Dəmirov* və *Dağdağan* ocaqları, Xocavənd kəndi ərazisində yerləşən *Cicim ocağı*, Qaradağlı kəndinin ərazisində qeydə alınan və III-VI əsrlərə aid olan *Alban qəbiristanlıqları*, Əmirallar kəndi yaxınlığındakı (keçmiş Bəhrəmli kəndi ərazisində) *Bəhrəmli piri*, Muğanlı kəndində yerləşən *Seyid Rza günbəzi*, Qaradağlı kəndi ərazisindəki *Yel piri* və neçə-neçə qiymətli maddi memarlıq abidələrini göstərmək olar.

Xocavənd torpağı ölkəmizə çoxlu sayda tanınmış siyasətçilər, mədəniyyət xadimləri, rəssamlar, şairlər, yazıçılar, jurnalistlər, müğənnilər, idmançılar, sərkərdələr, igidlər bəxş etmişdir.




2 oktyabr 1992-ci il tarixdə Xocavənd rayonu Ermənistan ordusu tərəfindən işğal olunmuşdur. Təcavüz nəticəsində öz doğma yurd-yuvalarından didərgin düşmüş rayon sakinləri respublikanın **40** rayon və şəhərində müvəqqəti məskunlaşmışlar.

Beyləqan bölgəsində Xocavənd rayonundan olan məcburi köçkünlər üçün **500** ailəlik yeni qəsəbə salınmışdır. 2008-ci ilin 4 oktyabrında ölkə rəhbəri özü də qəsəbənin açılış mərasimində iştirak etmişdir...

1988-ci ilin fevralından başlayan Qarabağ müharibəsində **Xocavənd rayonu 145** şəhid (onların **15** nəfəri qadın, **13** nəfəri uşaqdır) vermişdir. Müharibənin əsas ağırlığını rayonun Tuğ, Salakətin, Xocavənd, Axullu, Qaradağlı, Muğanlı, Əmirallar, Kuropatkin, Günəşli və Xətai kəndlərinin əhalisi çəkmişlər. Hazırda rayonun bütün yaşayış məntəqələri erməni tapdağı altında zillət çəkir.

Qarabağ müharibəsində, torpaqlarımızın müdafiə olunmasında xocavəndlilər qəhrəmanlıqla döyüşmüşlər. Xocavənddə və ayrı-ayrı kəndlərdə təşkil olunmuş hərbi dəstələr fədakarlıqla vuruşmuş və Xocavənd torpağının bir hissəsini işğaldan azad edərək qoruyub saxlamışlar. Eyni zamanda Xocavənd rayon polisi uğurlu döyüş əməliyyatları apararaq Azərbaycanın üç rəngli bayrağını Horadiz qəsəbəsində ucaldaraq bərpa etmişlər.



Erməni hərbi birləşmələri **17 fevral 1992-ci ildə** xarici ölkələrdən gətirilmiş muzzdlu və Xankəndindəki Rusiyaya məxsus **366-cı** mexanikləşdirilmiş atıcı alayın köməyi ilə Qaradağlı kəndini işğal edərək, orada **soyqırım** törətdi. Kəndin **54** nəfər sakinini bir günün içərisində şəhid oldu (ümumilikdə kəndin **77** nəfər şəhidi var). Bəlkə də məsəq-qətli 17 fevral 1992-ci il tarixindəki erməni qaniçənlərinin törətdikləri vəhşiliklə zəngin olan olaylardan xəbərimiz olsun deyə Qaradağlı kəndindən əsir düşmüş Vidadi Hüseynovu Ulu Tanrı özü əsirlikdən qaçırmış və yollarda onu ölümdən qoruyub himz etmişdir?.. Üzücü Qarabağ müharibəsində Vətən torpağı uğrunda canından keçənlərin hamısına, o cümlədən *xocavəndli şəhidlərə* Allahdan rəhmət diləyirəm, onların ailə üzvlərinə başsağlığı verirəm.

“*Ağırdır dünyanın siyasət yükü*” - deyənlər görünür, hardasa haqlıdırlar. Xocavəndin qeyrətli övladları dünən də olub, bu gün də var, sabah da olacaqlar. Mən tez-tez onlarla görüşürəm, birlikdə fikir mübadiləsi aparırıq. Bu oğuz yurdunu azad etməyə hazır olan qəhrəman xocavəndlilər də siyasət tərəzisinin o biri gözündəki “*ağırlığı*” gözləyirlər. Amma çox təəssüf ki, siyasətin əksər hallarda məkrli oyunları da olur. Kaş Ulu Tanrı bütün qaçqın və məcburi köçkünlərimizi, o cümlədən də, xocavəndliləri tezliklə doğma yurd yerlərinə qovuşdursun!..

Amin!..

Nazim Tapdıqoğlu (Vəlişov)

MÜQƏDDƏS QARABAGIM

Əzizim Qarabağı,
Günümün qara bağı.
Gorbagor olsun yağı,-
Kor qoydu Qarabağı...

Qarabağım!

Sən mənim doğan Günəşimsən! Ulularımızın ulu məskəni! Döyünən ürəyim, görün gözüksən. Müqəddəs yanğımsan, içimsən, özüksən. Səni məndən ayırmaq, qoparmaq, almaq istəyirlər...

Qarabağ Azərbaycanın Kiçik Qafqaz dağlarının cənub-şərq ətəklərindən başlayaraq Kür və Araz çayları arasındakı ərazisini əhatə edən tarixi bir vilayətdir. “**Qarabağ**” sözü mənbələrdə VII əsrdən başlayaraq öz əksini tapmışdır.

Tarixi gerçəkliyi nəyəsə və kiməsə görə təhrif etmək, bir millətin dirçəlişini, səadətini başqa bir xalqın, millətin tarixini məhdudlaşdırmaq üçün fərqləndirmək cəhdi hər cür vətəndaşlıqdan və alimlikdən kənar hərəkətdir. Təəsüf ki, erməni alimləri bizə qarşı belə bir yol tutublar.

Qarabağ qədim dövrlərdə və erkən orta əsrlərdə Qafqaz Albaniyasının tərkibində olub. Qarabağda həmişə alban tayfaları yaşamışlar. XX əsrə qədər **Dağlıq Qarabağ** anlayışı mövcud olmayıb. **Artsax** adlanan yer Albaniyanın əyaləti olmuş, Atabəylər, Qaraqoyunlu, Ağqoyunlu dövlətlərinin tərkibində **Qarabağ** adlanmışdır. Səfəvilər dövründə **Qarabağ** Azərbaycanın 3 bəylərbəyliyindən biri idi. XVIII əsrin 40-cı illərində o,

Azərbaycanın son feodal dövlətlərindən biri olan **Qarabağ xanlığı** adlanmışdır. **14 may** 1805-ci il «**Kürəkçay**» müqaviləsinə görə, Qarabağ xanlığı Rusiyanın tabeliyinə keçmiş, **1822**-ci ildə isə rəsmi olaraq ləğv edilib **Qarabağ əyalətinə** çevrilmişdir. **1840**-ci il islahatı ilə **Qarabağ əyaləti** ləğv olunaraq, əvəzində **Şuşa qəzası** yaradılmış, qəza əvvəl Kəsp vilayətinin, **1868**-ci ildən isə Yelizavetpol (Gəncə) quberniyasının tərkibində olmuşdur, **1920**-ci ildən isə Azərbaycan SSR-in tərkibinə qatılmışdır.

XIX əsrin **20**-ci illərində Yermolovun tələbi və təkidi ilə keçirilən siyahıyaalmada Qarabağ regionunda yaşayan **18.563** ailədən yalnız **1559**-u (8%-i) erməni ailəsi olmuşdur. Bundan cəmi bir neçə il sonra aparılan 1832-ci ildəki kameral sayıma görə, İran və Türkiyədən köçürülən erməni ailələrinin hesabına Qarabağda ermənilərin sayı artdı...

Fevral ayının ikinci həftəsindən (1988-ci il) etibarən Dağlıq Qarabağ erməniləri müxtəlif əsassız arqumentlərlə Azərbaycana qarşı açıq surətdə ərazi iddialarına başladılar. **Fevralın 20**-də DQMV Xalq Deputatları Sovetinin yalnız erməni deputatlarının iştirakı ilə keçən növbədən-kənar sessiyası vilayəti “Azərbaycanın tərkibindən çıxarıb, Ermənistanın inzibati ərazi bölgüsünə daxil etmək haqqında” qərar qəbul etdi. Əlbəttə, Azərbaycan SSR Ali Soveti DQMV XDS-nin bu qərarını Konstitusiyaya zidd qəbul etdi.

1988-ci ilin fevralından Xankəndini (Qarabağ xanlığı Rusiyaya birləşdikdən sonra Xankəndi Mehdiqulu xanın arvadı Pəricahan bəyimə bağışlanmışdır), eləcə də, DQMV-nin digər yaşayış məntəqələrini ermənilərin həy-küylü mitinqləri bürüməyə başladı. Moskvanın bu məsələlərdə ikiüzlü mövqeyi **Ermənistanın** məkrli planlarının

həyata keçməsinə rəvac verdi. **21 iyun 1988-ci il** tarixdə DQMV XDS-nin sessiyası yaranmış vəziyyətlə bağlı SSRİ Ali Sovetinə müraciət etdi. Vilayətə rəhbərlik Moskvanın səlahiyyətli nümayəndəsi, ermənipərəst Arkadi Volskiyə tapşırıldı. Onun rəhbərliyinin təkcə ikinci həftəsində (**18-21 sentyabr 1988-ci il**) Xankəndindən **12** mindən çox azərbaycanlı qovuldu, onların evləri yandırıldı.

Artıq **1988-ci ilin** sonunadək bütün azərbaycanlılar Ermənistandan da çıxarıldı. Çox keçmədi ki, müxtəlif dövlətlərdən dəstək alan bədnam qonşularımız **Tuğ** (30.10.1991), **Cəmilli** (16.12.1991), **Meşəli** (23.12.1991), **Kərkicahan** (28.12.1991), **Mahbəyli** (11.02.1992), **Qaradağlı** (17.02.1992), **Xocalı** (26.02.1992), **Şuşa** (08.05.1992), **Kosalı** (09.05.1992) faciələrini törətdilər; onlar DQMV-ni azərbaycansızlaşdırdılar. Bütün bunlardan həvəslənən erməni daşnakları Azərbaycanın **Laçın, Kəlbəcər, Zəngilan, Qubadlı, Ağdam, Cəbrayıl, Füzuli** rayonlarını da işğal etdilər. Qarabağ ərazisində bütövlükdə Azərbaycanın 880 yaşayış məntəqəsi zəbt olundu. Bir milyona yaxın azərbaycanlı öz torpağında *qaçqına, köçkümə* çevrildi. Bunlardan biri də **mənəm...** Budur bizim acı taleyimiz!.. Sovetlər birliyi zamanı biz beynəlmiləçiliyə aludə olanda ermənilər öz körpələrinin də gözündə türk düşməni yaratdılar...

Taleyin diktəsi ilə Qarabağın "**qara**" keçən günləri, illəri bizim payımıza düşdü, tez-tez yuxularımızda gördüyümüz həmin "**bağ**"da isə ermənilər neçə illərdir yeyib-içir, şənələnirlər. "**Babək, Koroğlu, Qaçaq Nəbi nəslilik**" düşünəndə utanıb xələt çəkirikmi? Bəlkə, ayılmağın, oyanmağın, birləşməyin, mübarizə aparmağın vaxtı çoxdan çatıb? Yoxsa?..

Müxtəlif dövrlərə aid qədim *Qarabağ ərazilərində, Quruçay sahillərində, Qaraköpəktəpə, Günəştəpə, Xan-*

təpə, Uzuntəpə, Meynətəpə, Zərgərtəpə, Şomutəpə, Kültəpə, Qarabulaq kurqanlarında və başqa yerlərdə yaşamış qədim tayfaların tarixi öyrənilib sübut olunmuşdur. **Qarabağ** zonasında Eneolit dövrü b.e.ə. VI-V minilliklərdən başlanmışdır. Tarixi qaynaqlardan aydın olur ki, bu dövrdə regionda qədim əkinçilik, maldarlıq təsərrüfatı və oturaq əkinçilik mədəniyyəti təşəkkül tapmışdır.

Əziz oxucu, nə gizlədim, son vaxtlar mən belə bir qənaətə gəlmişəm ki, **Qarabağ** artıq bizim deyil: nə qədər ki, **Xankəndinə, Şuşaya, Xocalıya, Mahbəyliyə, Quşçulara, Kosalara, Cəmilliyə, Qaradağlıya, Xocavəndə, Qacara, Füzuliyə, Tuğa, Veysəliyə** və s. yerlərə əlimiz çatmır, addımımız dəymir, demək, **Qarabağ** hələ bizim deyil. Bakıda oturub "*Qarabağ bizimdir*" - demək asandır. Bizim Qarabağın bizimki olması üçün biz də gərək **BİZ** olaq... Qəlbimə doğma olan Qarabağdan danışub Azıx mağarasından, Quruçay dərəsindən söhbət açmasam, günaha batmış olaram...

XX əsrin 60-cı illərinin ortalarında Azərbaycanın qədim daş dövrü tarixinin tədqiqi sahəsində mühüm elmi addım atıldı. Görkəmli arxeoloq-alim Məmmədəli Hüseynov 1968-ci ilin yayında Füzuli rayon mərkəzindən 15 km aralıda, Xocavənd rayonunun Tuğ, Salakətin və Azıx kəndləri yaxınlığında yerləşən Azıx mağarasında apardığı qazıntı işləri zamanı **Preneandertal - Azıxantrop** adamının (19-20 yaşlı qadının - *N.T.*) alt çənə sümüyünü aşkar etmişdir.

Məlumdur ki, ən qədim insan qalıqları planetin dörd guşəsində Cənub-Şərqi Asiyada (Yava adası, **Pitekantrop**, 1891, Yevgeni Dyuba), Almaniyada, Heydelberq şəhəri yaxınlığında (**Heydelberq adamı**, 1907, Şeatenzak), Çində, Pekin yaxınlığında (**Sinantrop** - "*Çin*

adamı”, 1927, Devitsov Bleyk), Afrikada, Tanzaniyada (**Allantrop - Prezincantrop**, Olduvay) aşkar edilib. Azıxantropun (yaşı təxminən 400 min ildir) tapıntısı ilə yeni bir kəşf də qədim insan məskənlərinə aid edildi. Bu, Azərbaycan arxeologiya elminin nailiyyəti olan böyük elmi bir kəşf idi. Bu abidə Azərbaycanda, Qarabağda qədim paleolit dövrünün mövcud olduğunu sübut etdi...

Mağara Tuğ kəndi ərazisində yerləşir. Uzunluğu 250 metr, hündürlüyü 20-25 metr, ümumi sahəsi 1200 kvadrat metrdir. Mağaradan tapılan materialların tədqiqi göstərdi ki, **Azıx mağara paleolit düşərgəsi** öz qədimliyinə, çox təbəqəliliyinə, stratiqrafit ardıcılığına, arxeoloji zənginliyinə görə dünyada yeganə abidədir. Mağara düşərgəsi M.Hüseynovla, yanaşı, Ə.Cəfərovun, D.Hacıyevin, V.Hacıyevin, M.Süleymanovun, N.Şirinovun, V.Veliçkonun və başqa tədqiqatçıların da diqqətini cəlb etmişdir. Qədim daş dövrünə aid tapıntıların tədqiqi bunu deməyə əsas verir ki, **Mustye mədəniyyəti** Azərbaycanda, Qarabağda ən azı **150 min** illik bir dövrü əhatə edir (orta paleolit - *N.T.*).

Azıxantropun məskəni olan **Azıx mağarası** Quruçayın sol sahilində yerləşdiyinə görə mağaradan aşkar edilən Qədim daş dövrü nümunələrinin təhlilini tədqiqatçılar “**Quruçay mədəniyyəti**” adlandırırlar. Azıx mağarasında **Quruçay mədəniyyəti dövrü** özünün uzunmüddətli inkişafından sonra qədim Aşel mədəniyyəti ilə əvəz olunmuşdur. **Azıx mağarası** Fransada Qədim İnsan İnstitutunun keçmiş SSRİ ərazisində xəritəyə aldığı başlıca daş çağı məskənidir.

XX əsrin 20-ci illərinin ortalarında görkəmli arxeoloq, etnoqraf Ə.Ələkbərov Quruçay və Köndələnçay vadisində yerli əhəlinin həyat tərzini öyrənmək məqsədi

ilə tədqiqat işləri aparan zaman çoxlu sayda küp qəbirlərinə rast gəlmişdir. Ə.Ələkbərov bununla da tarixi ədəbiyyatda ilk dəfə olaraq küp qəbirlərin yayılmasının tarixi coğrafiyası haqqında əvvəllər mövcud olan ehtimalları xeyli dəqiqləşdirmişdir.

Ş.Mkrtiçyan “Dağlıq Qarabağın tarixi və memarlıq abidələri” əsərində (Yerevan, 1986-cı il) yazır ki, guya Azıx mağarasında Aşel dövrünə aid erməni qadınının heykəli var. Hətta guya onun paltarları da müasir erməni qadınının paltarına bənzəyir. S.Xanzadyan həmin kitaba yazdığı rəydə göstərir: “*Azıx mağarasında Azərbaycan alimlərinin apardıqları tədqiqatlardan aydın olmuşdur ki, bu həqiqətən Aşel dövründə yaşamış erməni qadınının heykəlidir*”. Əlbəttə, bu, heç bir elmi əsası olmayan cəfəngiyyatdan, tarixi bilərəkdən saxtalaşdırmaqdan başqa bir şey deyildir.

Erməni millətçi siyasətbazları şantaj dolu əsərlərində Qarabağı həyasızcasına özünüküləşdirirlər. Amma bu “*elmi*” şantajlara qarşı bizim də söykənəcək olan kifayət qədər elmi mənbələrimiz, dəlillərimiz vardır. Lakin nədənsə gözləmə mövqeyi tutmuşuq və bunun acı nəticəsidir ki, Qarabağı hissə-hissə “*pay veririk*”, M.M.Nəvvabın, X.B.Natəvanın, Q.B.Zakirin, N.B.Vəzirovun, Ə.B.Haqverdiyevin, F.B.Köçərlinin, Y.V.Çəmənəmminin, S.S.Axundovun, M.C.Qarabağının, M.M.Xəzaninin, Mirzə Adıgözəl bəyin, Əhməd bəy Cavanşirin, Məşədi İsinin, Bülbülcanın (Ə.Zülalov), Qaçaq Süleymanın, Üzeyir bəyin, Niyazinin, Seyidin, Xanın, Bülbülün, Cabbarın, Sadıqcanın, Hacı Hüsünün, Keçəçi oğlu Məhəmmədin və daha minlərlə qarabağlı kimlərin ruhları bizi nəyəsə, harasa səslənmirmi?.. Aslan və Hatəm Məlik məscidləri, Ağoqlan və Qanzasar məbədi

ləri, Xotavəng, Babı, Mirəli, Bərdə, Axsadanbaba türbələri, Qarabulaq xanlarının sarayları, dünyada analoqu olmayan Ağdam Çörək muzeyi, Qaraköpəktəpə, Məngələnata, Qarabulaq kurqanları, Tərtərçay, Qarqarçay, Köndələnçay, İncəçay, Qozluçay, Quruçay, Bərgüşad, Həkəri, Oxçuçay ... bizi çağırırmı?..

Suverenliyi o xalq qazanır ki, suverenliyə layiq olsun. Tarixi təcrübədən məlumdur ki, *milli lovğalıq* milli heysiyyətsizliyə gətirib çıxarır. Bəzən deyirik ki, müasir təfəkkür səviyyəimizin dünya xalqları səviyyəsindən geri qalmaması üçün onu qaldırmalı, inkişaf etdirməliyik. Özümüz də qardaş-bacılarımızı ali məktəblərə pulun gücü ilə daxil edirik, diplomu onlara rüşvətlə alırıq; tarixi keçmişimizi müxtəlif millətlərin müəlliflərinin yazılı mənbələrindən öyrənirik...

Qarabağ toponiminə yazılı mənbələrdə yuxarıda qeyd etdiyim kimi, ilk dəfə VII əsrdə (Samuel Anili) rast gəlinir. XIII əsrdə F.Rəşidəddin (1284-cü ildə) "*Cami at Təvarix*" əsərində **Qarabağ** sözünü **Aran Qarabağı** şəklində işlədir. Əslində **Qarabağ** adının neçənci əsrdən formalaşması hələ tam yəqinləşməyib...

M.C.Cavanşir Aran məmləkətinin bir hissəsi olan **Qarabağ** vilayətinin ərazisini (sərhəddini) Xudafərin körpüsündən Sınıq körpüyə, şimaldan Gəncə ilə sərhədi Kür çayına qədər olan Goran çayı, şərqdən Kür və Araz çaylarının qovuşağına, qərb tərəfdən isə Salvartı, Kazbek, Ərikli dağlarına qədər göstərmişdir. **Qarabağ xanlığı** zamanı orada 250-dən çox kənd olmuşdur.

Qarabağ adı həm düzən, həm də dağlıq hissəyə aiddir. Konstantin Baqryanarodniya görə, peçeneq tayfalarından birinin adı **Karabaq/karaboq** olmuşdur. İ.Şopen **Qarabağ** adını **Xaraba** sözü ilə bağlayır. Ş.Sədiyev

göstərir ki, **Qarabağ** adı **qara** və **bağ** sözlərindən ibarətdir. Ə.Fərzəli qeyd edir ki, **qara** - "böyük, nəhəng, qaranlıq, xalq, qəm, sevinc, yaraşıq..." mənasındadır; **bağ**, **baq**, **boq** - "*Tanrı*" anlamındadır. M.Seyidovun fikrincə, **qara** - "rəng, pis, bədbəxt, şimal, böyük, başçı, güclü...", **bağ** - "*meyvə ağacı əkilmiş sahə, ip, düyün...*" deməkdir. S.Aşurbəyliyə görə, toponim **bağı** qəbiləsinin adından yaranmışdır... Mənbələrdə **bak**, **baq**, **bağ** tayfa adına da rast gəlinir. Belə fikir də işlətmək olar ki, **Qarabağ** sözü ("*böyük bağ*") tayfa adından törənmiş etnotoponimdir...

Ş.Cəməşidov **Qarabağ** sözünü "*şimal-qərb bağı*" kimi izahlandırır. Onun fikrincə, **Qarabağ** düzünə ad Beyləqandan verildiği üçün (**Qarabağ** düzü Beyləqan şəhərinin şimal-şərqində olmuşdur) o, belə adlandırılmışdır. Bir çox mütəxəssislər ərazidə **qara** üzüm yetişdirildiyindən, **qara** yarpaqlı bağlar olduğundan onun **Qarabağ** adlanması fikri üzərində dayanırlar. **Qara** sözünün "*böyük, rəng, qərb, ağır, nəhəng, dərin, uca, uzaq, güclü, çoxluq, tünd, sıx, qalın*" və s. mənaları da var. "*Qara*" qədim türkdilli xalqlarda "*böyük*" mənasında, "*bağ*" sözü isə fars dilində "*bağçılıq*" mənasında işlənir.

Qarabağ adı iki komponentdən - **Qara** və **bağ** sözlərindən əmələ gəlmişdir. **Qara** sözünün çoxlu mənə çalarları vardır. Onlardan biri də "*çoxluq*", "*çox sıxlıq*" mənası olduğu üçün **Qarabağ** toponimini "*çoxlu bağlı-bağatlı yer*" (**qora** "üzüm") kimi mənalandırmaq olar.

Praazərbaycan toponimlərindən olan **bağ** toponimi slavyan dillərində **boq**, **boğ**, **boh**, **biq** formalarında işlənir. Bu sözün ilkin mənasını bəzi tədqiqatçılar "*tanrı*", "*var-dövlət*" anlamındaki "*boqat*" (boqatstvo) sözü ilə əlaqələndirirlər. **Baq** sözünün qədim hind dilində "*paylayan*" anlamı da məlumdur. Uzun illərdir ki, **baqlboq** sözünün

İran dilli və ya slavyan mənşəli olması ilə bağlı mübahisələr getməkdədir. **Orxon-Yenisey** abidələrində **bağa** sözü teonim determinativi (“*bağa*”) kimi işlədilmişdir. Mənbələrə istinad etsək, görürük ki, Midiyada Tanrıya **Bağa** deyilmiş. Bir çox xalqların qədim mifologiyasında **bağa** (*tusbağa*) müqəddəs yerin, torpağın rəmzidir. **Bağa** Azərbaycanda indi də müqəddəs heyvan hesab olunur.

Baq teonimi daha çox türk xalqları və onlarla kontaktda olan tayfaların dillərində işlədilir. **Baq** teoniminin sonrakı semantik dəyişmələri onun **maq, mağ, bağ, bah, bağa, beq, bay** və s. fonetik variantını ortaya çıxarmışdır. Yeri gəlmişkən, S.Aşurbəyli **Bakı** toponimini haqlı olaraq qədim **baq, bak** qəbilələrinin adı ilə bağlamışdır.

Qarabağ sözündəki **bağ** komponenti bəzi araşdırıcılara görə, Orxon-Yenisey abidələrində adı çəkilən **Sir** tayfalarının **buqu** (**buq, buk**) elinin adının təhrif edilmiş formasıdır. Qədim «*Yevlax Qaramanlı*»dakı **Buk** (**Bük**) kəndinin adını da bu qismə aid etmək olar. Əvvəllər Ağdərə, Qarannıq və s. adlanmış rayonun əzəli adlarından biri **Sir** olmuşdur. **Sir şəhəri** oradakı **Sir** çayı sahilində mövcud olub. Qədim Xocalı və digər qonşu yaşayış məntəqələrinin nəsilləri igid və məğlub edilməz sir tayfa birliyinin nəsillərindəndir.

Qara buqlar (*buqlar*) Qarabağın ən qədim sakinləri olan **kart** və **saq** (*sak*) – **Kartsaq** (**Artsaq, Arsax**) ellərini sıxışdırdıqdan sonra ərazi *qarabuqların* adı ilə əlaqədar olaraq **Qarabuqlar** adlanmışdır. Güman ki, **kartlilər** (*kartelilər, kartvelilər*) sonradan dinə görə gürcüləşmişlər. Bu fikirlərin təsdiqi üçün «*Gəncə-Qarabağ əyalətinin müfəssəl dəftəri XVI-XVIII əsrlər*» (Şuşa nəşriyyatı, Bakı, 2000-ci il) kitabına baxmaq kifayətdir. Belə bir fikir də var ki,

Kartsaq (**Artsaq**) adının dəyişib **Qarabağ** olmasına səbəb **sir** tayfasından olan **budu** tirəsi adı olub. Bu mənada **Qarabağ** sözü **qara** – «*güclü*», «*qüdrətli*», «*yenilməz*» və **buq** (*buuq*) tayfa adı ilə bağlıdır: **Qara + buq**. Sonralar bu söz sənəd və materiallarda **Qarabağ** kimi yazılmışdır...

Türkiyədə, Türkmənistanda, Özbəkistanda və s. ərazilərdə də **Qarabağ** sözü ilə bağlı çoxlu toponimlər qeydə alınmışdır.

Qarabağ... Qədim vaxtlardan bu ərazi Qafqaz Albaniyasının tərkib hissəsi idi. IV əsrin 30-40-cı illərində baş verən hadisələrdən danışan erməni tarixçisi Favstos Buzantsi Habaid torpağının adını (Yuxarı Qarabağın böyük bir hissəsini) Albaniyada yerləşən bir ərazi kimi çəkir (*F.Buzantsi: “Ermənistan tarixi”, Yerevan, 1953-cü il*). Alban hökmdarı Cavanşir haqqında məlumat verən *M.Kalankatlı və K.Trever* Cavanşirin “*İberiyadan Hunna*” (Dərbəndə) və Araza qədər “*Əla və müstəqil hökmdarlığını*” göstərirlər (*M.Kalankatlı: Albaniya tarixi, Bakı, “Elm”, 1993-cü il; K.V.Trever: Qafqaz Albaniyasının tarixi və mədəniyyəti öçerkləri, Moskva-Leninqrad, 1959-cu il*)...

Müasir erməni tarixçiləri Qarabağı və Naxçıvanı qoparmaqla olmayan “*Böyük Ermənistan*” yaratmaq xəyalına düşüblər. Erməni millətçiləri özləri də bunu gizlətmirlər. Hətta bəzi erməni millətçiləri belə deyirlər ki, Kür-Araz çaylararası torpaqları Ermənistanın şimal-şərq hissəsinin özünün ərazisidir və “*erməni Albaniyasının bu hissəsinin əhalisi də ta qədimlərdən ermənilərdən ibarət olmuşdur.*” Onlar dünyanın müxtəlif mətbuat orqanlarında böhtanlı və saxta yazılar çap etdirərək, ədalətsiz ərazi iddialarını əsaslandırmaqdan ötrü dəridən-qabıqdan çıxırlar.

Tarixə müraciət etsək, görürük ki, “**Qarabağ məsələsi**” Sovet dönməində həmişə Ermənistan SSR tərəfindən qaldırılmışdır. Bu qayda ilə Ermənistan başqa bir suveren respublikanın daxili işlərinə qarışmaqdan çəkinməmişdir. Erməni müəlliflərinin haqsız olduğunu elmi dəlillərlə aydınlaşdırmaq üçün Azərbaycan tarixçiləri dəfələrlə elmi diskussiyalar aparılmasını təklif etsələr də, erməni tarixçiləri buna razılıq verməmişlər. Ümumiyyətlə, onlar bu məsələlərdə hər hansı Dəyirmi Masaya yaxın düşmək belə istəməirlər.

Erməni tərtibçiləri “*Tarixi arayış*”da (Yerevan, 1988-ci il) həyasızcasına göstərirlər ki, Utilərin (Udinlərin - *N.T.*) də yaşadıkları **Artsax** “*Yerevandıdıt Ermənistanın tərkibində*” olmuşdur. Bu günə qədər də bu faktın hələ heç bir elmi əsası yoxdur və təbii ki, ola da bilməz.

Tarixdən məlumdur ki, alban tayfaları Kürün həm sol, həm də sağ sahilində yaşamışlar. Cənub-Şərqi Zaqafqaziyadakı albanlar (alban tayfa ittifaqları - *N.T.*) yerli idilər. Ermənilər isə Cənubi Qafqaz vilayətlərinə ən yaxşı halda miladın V əsrində gələ bilərdilər. Başqa sözlə desək, **ermənilər** Cənubi Qafqaza **gəlmədirlər**.

Erməni millətçiləri çoxlu təkid və səylər nəticəsində rus din qardaşları ilə birgə Sovetlər İttifaqının “*mənəm-mənəmçi*” zamanında Moskvada tərtib etdikləri xəritələrdə qonşu ölkələrə olan ərazi iddialarını gizli siyasi xətlərlə həyata keçirirdilər (Narodı i peredvijenıya Yevrope V, IV-VII vv. M.-1960), “Rus knyazlığı XII əsrdə və XIII əsrin əvvəllərində” (*Batının hücumuna qədər*) - M., 1968, “Rus knyazlığı və Qızıl Orda XII əsrdə” - M., 1960, “XVI əsr Rus dövləti” - M., 1981. “Rus dövləti XVII əsrdə” - M., 1980-ci il və s.

Qarabağın həm dağlıq, həm aran hissəsi birlikdə tarixən Azərbaycan feodal dövlətlərinin - **Albaniya, Girdiman, Şəddadi, Atabəylər, Hülakülər, Şirvanşahlar, Qaraqoyunlu, Ağqoyunlu, Səfəvilər** dövlətlərinin, sonralar **Qarabağ xanlığının** ərazisi olub...

Bir sıra keçmiş sovet və erməni tarixçiləri (*Trever, Novoselsev, Yeremyan, Akopyan, Ulubabyan, Ter-Gevondyan, Sumbatyan və b.*) Kürdən cənubdakı Azərbaycan ərazisinin eradan əvvəl II əsrdən **387-ci** ilə qədər Böyük Ermənistanın tərkib hissəsi olduğunu qeyd etsələr də, görkəmli alimlərimiz Z.Bünyadov, İ.Əliyev, F.Məmmədova və başqaları bu çürük konsepsiyaları haqlı olaraq tənqid etmişlər.

“*Alban tarixi*”ni erməni dilindən rus dilinə tərcümə etmiş Ş.İ.Sumbatyan bir neçə yerdə “*şərq*” sözündən sonra mötərizədə “*əyalət*”, “*ölkə*” sözlərini əlavə etmişdir. Bu da “*Şərq əyaləti*” ifadəsinin alınmasına, Qarabağın “*Ermənistanın şərq əyaləti*” kimi mənalandırılmasına gətirib çıxarır.

Albanşünas alimlərimiz öz əsərlərində “*Şərq*” ifadəsinin “*Ermənistanın şərq*” kimi başa düşülməsinin səhvliyini tutarlı faktlarla əsaslandırırırlar. Alban tarixçisi Musa Kalankatlı xristian olduğu üçün əsərlərində əsasən, albanların xristian hissəsinin tarixini verir. “*Şərq*” və “*bizim Şərq*” isə “*alban xristianlarının şərq*” mənasında başa düşülməlidir. Əsərdəki **Qərb** sözü də “*Ermənistanın qərbi*” kimi yox, “*xristian dünyasının qərbindəki Bizans*” kimi başa düşülməlidir.

“*Alban tarixi*” əsərində heç yerdə “*erməni*” adı çəkilmədiyi halda, erməni tarixçiləri coğrafi adları təhrif edərək, Aralıq, Qara və Xəzər dənizləri arasında yerləşən ərazini **Ermənistan**, orada yaşayan əhalini isə “*ermənilər*”

adlandırılırlar. Əgər doğrudan da, Albaniya Ermənistanın tərkib hissəsi olsaydı, bütün qədim erməni mənbələrində də bu ölkənin adı “*Ağvan*” yox, “*Hayastan*” olardı...

Ermənistan erməni etnosunun vətəni deyildir. Həmin etnos Ermənistana gəlmədir. Herodotun vaxtında **ermənilər** Erməni yaylası deyilən ərazinin yalnız Qərb hissəsində məskunlaşmışlar. Ksenefont da Herodotun bu məlumatlarını təsdiq edir.

Tarixdən məlumdur ki, Albaniya dövləti təxminən b.e.ə. III əsrdə meydana gəlib. Bizim eranın birinci əsrindən Albaniyanı mənşəcə parfiyalı Arşagidlər sülaləsi idarə edib. Bu dövr haqqında məlumat verilən mənbələrdə göstərilir ki, Araz çayı Albaniyanın cənub sərhədidir. Başqa sözlə, Kür və Araz çayarası ərazisi **Albaniya** dövlətinin tərkibində idi.

Moisey Xorenski təsdiq edir ki, utilər (*indiki udinlərin əcdadları*), hardmanlar, savdeylər, qarqarlar və s. Aranın nəsilərindən mənşə götürmüşlər. Bunlar alban tayfalarıdır və tarixən Qarabağ zonasında yaşamışlar. Deməli, Qarabağ ərazisində yaşayan tayfaların alban mənşəli olması faktını təsdiq edən kifayət qədər mənbələr vardır...

Bizim eradan əvvəl 56-cı ildə romalılar II Tiqranı darmadağın etdikdən sonra “*Ermənistan dövləti*” heç cür təcavüzkarlıq siyasəti apara bilməzdi, çünki o, növbə ilə Romadan və Parfiyadan asılı olmuşdur.

Albaniya isə I-V əsrlərdə bəzən Roma və Parfiya orientasiyasına tabe olmuşsa da, o, Ermənistandan fərqli olaraq öz müstəqilliyini itirməmişdir. I əsr numizmatika materialları Ermənistanın siyasi taleyi haqqında mühüm məlumatlar verir: o dövrün pullarında Ermənistan Roma imperatorunun ayaqları altında oturmuş qadın obrazında, aman istəyən erməni döyüşçüsü və s. şəkildə təsvir

edilmişdir. Elə həmin əsrdə Ermənistan imperator Avqustin tərəfindən Atropatənin hakimlərinə verilib. Dion Kassinin və Tatsitin məlumatlarına görə, 30-50-ci illərdə Ermənistanda İberiya şahzadələri hökmranlıq edirdilər.

Suren Ayvazyan “*Erməni taleyi*” romanında sübut etməyə çalışır ki, guya nə qədim zamanlarda, nə də onun təsvir etdiyi XVII-XVIII əsrlərdə Azərbaycan adlı xalq olmayıb. O, göstərir ki, Naxçıvanın, Qarabağın həqiqi sahibləri qədim ermənilərdir. Azərbaycanlılar isə bura gəlmədirlər...

Vardhes Petrosyanın “*Erməni eskizləri*” kitabında başkəsən, zalım, Çiçerinin “*Antantanın casusu*” adlandırdığı qəddar Andronik **milli qəhrəman** səviyyəsinə qaldırılır. Zori Balayan “*Ocaq*” kitabında həyasızcasına özgə əraziləri haqqında əsassız, fitnəkar ruhlu iddialarını irəli sürür. B.A.Ulubabyan lap ağ edərək b.e.ə. II əsrdə Kür-Araz ərazisində yaşayan əhalinin erməni dilində danışması fikrini də irəli atır.

Erməni tarixçilərinin bəzi əsərlərində tarixi hadisələr, faktlar “**Böyük Ermənistan**” ideyası naminə təhrif olunur. Guya “*Böyük Ermənistan*” yüz illər boyu Xəzər dənizindən Qara dənizədək sahəni əhatə etirmiş. Ermənilərə görə, “*Ermənistan dövləti*” b.e.ə. II-I əsrlərdə yaradılıb. Bizə görə isə, bu dövlət nə Ermənistandır, nə erməni torpağıdır, nə də ermənilərin məskun olduqları torpaqlardır. O, erməni çarlarının qonşulardan silah gücünə, zorakılıqla, işğal nəticəsində aldıkları torpaqlardır...

Kürdən aşağı Azərbaycan torpağını “*İçəri Ermənistan*” adlandıran A.Ş.Mnatsakanyan yazır ki, bura da “*Ermənistan dövləti*” nə daxil idi. Mnatsakanyana görə, (“*Qafqaz Albaniyasının ədəbiyyatı haqqında*” Yerevan,

1969-cu il) *Qarabağın* Ermənistan torpağı olduğunu sübut edən “*bütöv buket*” toponimlər var. Əlbəttə, müəllif həmin adların mənalarını açmır. Adların əksəriyyəti Artsaxdandır. Yeri gəlmişkən, **Artsax (Arsak, Arsaq)** haqqında fikirlərimi hörmətli oxucularla bölüşmək istəyirəm:

Albaniyanın **Artsax vilayəti** Kür çayının sahilində **12** kiçik inzibati ərazi vahidindən ibarət olub. İlk vaxtlarda əhalini əsasən qarqarlar, hunlar, bassillər, xəzərlər və utilər təşkil edirdi. Bu əyalətin əhalisinin dili xalqımızın indi danışdığı dilin fəvqündə duran müxtəlif soy ləhcələri idi.

E.ə. I əsrdə yaşamış yunan tarixçi və sərkərdəsi Arrian **Arsaq** adlı tarixi şəxsiyyət haqqında maraqlı məlumat verir. O, göstərir ki, *Arsaq* Mərkəzi Asiyada yaşayıb. Onun mənsub olduğu sülalə makedoniyalılara qarşı çıxaraq yadelli işğalçıları ölkədən qovmuşdur. Ölkə azad olandan sonra bu görkəmli sərkərdə öz hakimiyyətini qurur...

Yunan coğrafiyaçısı Strabon da qüdrətli hökmdar olan **Arsaq** haqqında təxmini də olsa, bir sıra qiymətli məlumatlar vermişdir. Strabona görə, mənşə etibarı ilə skif olan, dailərin bir hissəsinə yiyələnən və özünü parna adlandıran **Arsaq** Partiyaya daxil olaraq, onu özünə tabe edir. Sonrakı mübarizələrdə o, yeni uğurlar qazanaraq Dəclə çayı sahilı boyu bütün torpaqlara sahib olur. Antik dövr tarixçisi Plini (*I əsr*) də Strabon kimi **Arsaq** sülaləsinin kökünü dailərlə bağlamışdır.

VIII əsrdə yaşamış Bizans müəllifi Georgi Singel *Arsaqın* Tridat adlı qardaşı olduğunu bildirir. O, göstərir ki, bu qardaşlar Baktriyanın satrapları olmuş və Makedoniyanın İrandakı canişini Aqafokla qarşı çıxmışlar.

Türk xalqlarının fəxri sayılan Arsaqın tarixi şəxsiyyət, sərkərdə və dövlət başçısı olması haqqında dövrümüze əlbəttə, çox az məlumat gəlib çatmışdır. **Arsaq** haqqında Roma tarixçisi Pompey Troq da 44 kitabdan ibarət olan “*Filippin tarixi*” əsərlərində məlumat verərək onun Makedoniyalı İskəndər dövründə yaşadığını və böyük şöhrətə malik olduğunu göstərir. Onun mülahizələrinə görə, **Arsaq** Selevkilərin və baktriyalıların hökmdarı olan Feodot tərəfindən təhlükəni, gözlənilən yürüşü dəf etmək üçün qoşun toplayır. Feodot öləndən sonra, **Arsaq** onun oğlu ilə müqavilə bağlayır və çox keçmir ki, Selevkə qalib gəlir...

Roma tarixçisinin də verdiyi məlumatdan aydın olur ki, **Arsaq** qüdrətli bir imperiyanın hökmdarı olub. Amma onun hökmdarlıq illəri barədə məlumatlar azdır. Ümumilikdə bu da məlum olur ki, *Arsaq* türkdilli **Saq (sak)** tayfasına məxsus olmuşdur. Bu ada mənbələrdə **Arsaq, Ərsaq, Arsaq** və s. formalarda rast gəlirik. **Arsaq** sözü “*sak igidi*”, “*saq kişisi*” kimi mənalandırılır...

Tədqiqatçılar **Arsak (Ərsak)** toponimlərini **Ər** və **Sak** sözlərinə ayırırlar. *Saklar* bu ərazidə ilk dəfə Azərbaycan ərazisində məskunlaşdığı dövrdən - bizim eradan əvvəl VII yüzillikdə məskən salmışlar. *Artsax* xaçpərəstlikdən sonra Albaniyanın siyasi və ideoloji həyatında mühüm rol oynamışdır. Burada bir neçə yepiskopluq olmuşdur.

Hunların, xəzərlərin arasında xaçpərəstliyi yaymaq üçün alban çarları öz nümayəndələrini məhz Artsaxdan göndərirdi. Hunların, xəzərlərin nümayəndələri getdikləri yerin əhalisi ilə qanbir, dilbir qardaş idilər. Bu işə xaçpərəstliyi yaymaq üçün kiçik amil deyildir. Yerevanın “*Sovetakan Qrok*” nəşriyyatı 1984-cü ildə Zori Balayanın

“Ocaq” kitabını rus dilində çapdan buraxmaqla bu məqsədi həyata keçirmişdir. Müəllif Qarabağın bütünlükdə Odlar yurduunun əzəli sakinlərinin – azərbaycanlıların milli heysiyyətini alçaldan sözlərdən çəkinməyərək, onları öz oxucusuna *köçəri, barbar və gəlmə* elementi kimi tanıtdırır.

“*Ermənistan dövləti*” anlayışı iki mənada - siyasi və coğrafi mənada işlədilir. Bu anlayış (“*Böyük Ermənistan*”) XVIII əsrdə Şərqi məsələsinin tərkib hissəsi kimi meydana gəlmişdir. Bu anlayışın tərəfdarları Xəzərlə Qara dəniz arasındakı torpaqları “*Böyük Erməni dövləti*” adı altında birləşdirərək, “*Böyük Erməni imperiyası*” yaratmaq iddiasındadırlar. Qafqazşünas və Albansünas olan S.T.Yeremyanın əsərlərində, xüsusilə, “*SSRİ tarixinin oçerkləri*” (Moskva, 1958-ci il) əsərində “*Böyük Ermənistan*” anlayışına faktların, tarixi gerçəkliyin saxtalaşdırılması zəmini əsasında “*haqq qazandırmaq*” məqsədi güdülür.

Məlum olduğu kimi, “*Ermənistan dövləti*” siyasi anlayış kimi e.ə. 66-cı ildə II Tiqranın ordusunun Roma sərkərdəsi Pompey tərəfindən darmadağın edilməsindən sonra süqut etmişdir...

Tarixi araşdırmalar göstərir ki, Ermənistanın bölüşdürülməsi prosesini Qafqaz Albaniyasına, onun ərazi sərhəddinə heç bir təsiri olmamışdır. Onun ərazi bütövlüyü e.ə.IV əsrdən eramızın VIII əsrinə qədər sabit olmuş, heç bir əsaslı sərhəd dəyişikliyi olmamışdır.

Azərbaycan əhalisinin Qarabağda yaşayan ermənilərlə alban xətti ilə qohum olduqlarını qeyd edən qafqazşünas A.P.Novoselsev yazır ki, “*Qarabağ və Azərbaycanın başqa vilayətlərinin erməniləri onun (alban əhalisinin) nəsiləridir. Deməli, qədim Albaniya əhalisi həm də müasir*

azərbaycanlı və ermənilərin bir hissəsinin ümumi əcdadıdır”.

Son odontoloji tədqiqatlar bir daha sübut edir ki, Yuxarı Qarabağın ərazisində ermənilər gəlmə elementidir. Erməni tarixşünaslığında artıq çoxdan belə nisbi ideya var ki, DQMV ərazisi Ermənistanın “*ayrılmaz*” hissəsidir. Bu ideyanın nəzəri əsası keçən əsrdə M.Çamçyan, K.Şahnazaryan, İ.Emin, K.Patkanov və başqaları tərəfindən qoyulmuş, sonralar Y.A.Manandyan, M.A.Kevorqyan, L.S.Xaçikyan, S.Kaputikyan, S.T.Yeremyan tərəfindən konseptual cəhətdən işlənilib sabitləşmişdir. Hələ indi də erməni şərqşünas tarixçiləri həmin mövqelərdən çıxış edirlər. Təhrif olunan faktlar və inandırıcı olmayan erməni mühakimələri əsasən iki tezis sübutuna xidmət edir:

1. Kürün sağ sahili az qala 600 il (*b.e.ə. II əsrdən- b.e. IV əsrinədək*) Ermənistanın tərkibində olub. Həmin dövrdə oranın əhalisi nə etnik, nə də dil cəhətdən ermənilərdən fərqlənmirdi;

2. Kürün sağ sahili ərazisində lap qədimlərdən erməni əhalisi yaşamışdır. Bu əhali indiyədək erməni xalqı ilə etnik-mədəni birliyini saxlamışdır;

Kür və Araz çayları ətrafındakı etnik birliklərin yerləşdirilməsi Mnatsakanyanın, Akopyanın, Sumbatyanın və başqalarının şərtləri ilə uyğun gəlmir. Burada etnik kütlə utilər adı ilə hələ Herodota məlum olardı. Utilər Uti və Artsax əyaləti əhalisinin müəyyən hissəsini təşkil etmişlər. Şübhə yeri qalmır ki, DQMV-nin erməni dilli əhalisi erməniləşdirilmiş yerli əhalinin müxtəlif Alban tayfalarının - utilərin, tsodların nəsiləridir...

387-ci il müqaviləsinə görə imperator Roması ilə Sasani İranı *Arşagid Ermənistanını* bölüşdürmüşlər. Ermənistanın təxminən dördüdə üç hissəsi İrana, dördüdə

bir hissəsi Romanın payına düşmüşdür. IV-VI əsrlərdə Qarabağda xristianlıq yayılmağa başladı. VII əsrdə də Qarabağın ulu əcdadlarımıza məxsus olması barədə kifayət qədər faktlarımız var. Ərəb işğalından sonra Qarabağın düzənlik hissəsində və şəhərlərində yaşayan əhali islam dinini qəbul etdi. Qarabağın dağlıq hissəsi olan Artsaxda yaşayan əhalinin çoxu **xristianlığı** qoruyub saxladı...

VII-VIII əsrlərdə Artsax Albaniyası Mehrani sülaləsi çarlarına tabe idi. Mehranilərin axırıncı çarı Varaz Tridat **821**-ci ildə Artsaxda öldürülüb. Bundan sonra Artsaxda Syuninin hakimi, Zarmixrə mənsub alban çar sülaləsindən olan Səhl oğlu Sumbat hakimiyyətə keçir. Lakin o, Artsaxa bütünlüklə sahib deyildi. Ərazinin müəyyən hissəsi Alban knyazı Stepan Ablasadın, ondan sonra İsayi Əbu Musanın hakimiyyəti altında olmuşdur. **866**-cı ildə Mehranilər sülaləsindən Hammam da Albaniyanın xristian əhalisi yaşayan hissələrinin knyazı olmuşdur.

VIII yüzillikdə Artsax ərəblər tərəfindən azad edildikdən sonra da Artsax camaatının bir hissəsi öz xaçpərəst dinlərini qorudular. Mənbələrin məlumatına görə, **IX** yüzilliyin məşhur **Babək hərəkəti** Qarabağı da bürümüşdü. Alban kilsəsinin zəifləməsi, erməni kilsəsinin xilafətlə ittifaqı nəticəsində Artsax əhalisinin qriqoriyanlaşdırılması xaçpərəstliyin ermənilərə məxsus məzhəbinə keçməsinə, onların dilinin itirilməsinə səbəb oldu. Artsax əhalisinin bir hissəsinin erməniləşdirilməsi X-XIII yüzilliklərdə başa çatdırıldı. Ərəb xəlifələrindən sonra (**VII-IX** əsrlər) bütün orta əsrlər boyu əvvəllərdə olduğu kimi **Qarabağ** Azərbaycan hökmdarlıqlarının ərazisi olmuşdur...

X əsrdən **Qarabağ** Şəddadilərin, **XI** əsrin ortalarından Səlcuqların hakimiyyətinə keçdi. **XIII** əsrin II yarısından

isə **Qarabağ** Eldəgəzlər dövlətinin tərkibində idi. XII-XIII əsrlərdə Dağlıq Qarabağın ərazisi Xaçın feodal xanlığının tərkibində olmuşdur. Bu xanlığın (*knyazlığın*) hökmdarı Həsən Cəlal bəzi mənbələrdə göstəriləyi kimi, erməni yox, "*Alban hökmdarı*" adını daşıyırdı. Bu knyazlığın özündə **5** məlikliyi (Xəmsə) birləşdirirdi. Bu knyazlığın görkəmli nümayəndəsi Həsən Cəlal (**1215-1261**) Mehrani çar sülaləsinin nəslindən idi.

Beləliklə, X-XIII əsrlərdə "*erməniləşdirilmiş*" Artsax əhalisi Alban knyazlığına, Qafqaz dilləri qrupuna daxil olan əhali deyil, indi bizim danışdığımız Azərbaycan dilinin kökünə uyğun ləhcə ilə danışan əhali olmuşdur. Tarixi məlumatlar göstərir ki, Artsaxın ərəb işğallarından sonra Ermənistanla ərazi birliyi olmayıb, amma xristian albanların erməniləşməsi prosesi gedirdi.

1136-1225-ci illər Azərbaycan Atabəylər dövlətinin (Eldəgizlər sülaləsinin) hakimiyyəti illəridir. Bu dövrdə də Qarabağın ərazisi Erməni dövlətinin tərkib hissəsi ola bilməzdi, çünki, Ermənistan (Qərbi Azərbaycan) torpağının özü Eldəgizlərin ixtiyarında idi. XIII əsrdə Azərbaycan ərazisi indiki **Qarabağ** da daxil olmaqla Xarəzmşah Məhəmmədin oğlu Sultan Cəlaləddin tərəfindən tutulmuşdur. O dövrün tarixçisi Şəhabəddin Məhəmməd ən-Nəsəvi məhz indiki **Dağlıq Qarabağ** ərazisini "*Aran*" kimi göstərmişdir.

XIII əsrin **30**-cu illərində Qarabağı monqollar işğal etdilər. **1239**-cu ildə monqollar tərəfindən Azərbaycanın işğalı demək olar ki, başa çatır. **1258**-ci ildə Azərbaycan Hülakülər dövlətinin tərkibinə qatılır. Bu dövrdən **Qarabağ** adı artıq sırf coğrafi ərazi kimi çəkilir. Yuxarıda qeyd etdiyim kimi, F.Rəşidəddinin "*Came et-tavarix*" əsərində "*Arran Qarabağ*" adı **1284**-cü il hadisələrinin

şərhi ilə əlaqədar xatırlanır. XIII-XIV əsrlərdə **Qarabağ** Hülakülər dövlətinin siyasi tarixində mühüm rol oynamışdır. Sonralar Qarabağ paytaxtı Təbriz olan Azərbaycan **Qaraqoyunlu** (1410-1467) və Ağqoyunlu (1468-1501) dövlətlərinin ərazisi olmuşdur.

XIV əsrin sonlarından Qarabağda Teymurun varisləri ağalığa edirdilər. Teymur xristian albanların böyük bir hissəsini Qarabağdan Qəndəhara köçürür... XIV əsrin sonlarında **Qarabağ** Teymurilərin hakimiyyətinə keçdi. Onun ölümündən (1405-ci il) sonra xalq kütlələrinin Teymurilərə qarşı çıxışlarından istifadə edən Şirvanşah I İbrahim (1382-1417) Qarabağın düzənlik hissəsini Şirvana birləşdirdi. Amma 1412-ci ildə Qaraqoyunlularla Kür sahilində baş verən vuruşmadan sonra **Qarabağ** tamamilə Qaraqoyunlu dövlətinə qatıldı. Səfəvilərin hakimiyyəti dövrünə qədər **Qarabağ** monqolların, Qaraqoyunlu və Ağqoyunlu hakimlərinin idarəsi altında idi.

XV əsrdə **Qarabağ** Azərbaycan Qaraqoyunlu (1410-1467) və Ağqoyunlu (1468-1501) dövlətlərinin tərkibində olmuşdur. Qarabağ bu dövrdə də Azərbaycanda mövcud olan üç bəylərbəyliyiindən biri olmuşdur, mərkəzi də Gəncə şəhəri idi (1501-1736).

XVI əsrdə **Qarabağ** Səfəvilər dövlətinin hakimiyyətinə keçdi. Səfəvilər Azərbaycanda 4 bəylərbəyilik yaratmışdır ki, onlardan da biri **Qarabağ** və ya **Gəncə bəylərbəyliyi** idi. 1593-cü il məlumatına görə, Gəncə-Qarabağ əyaləti 7 sancaq, 36 nahiyəyə bölünürdü. Burada qeydə alınan 1,3 mindən çox toponimik vahidlərin demək olar ki, hamısı (təxminən 96%-i) Azəri türkcəsində idi.

Səfəvilər dövründə Azərbaycan bəylərbəyliklərə bölünmüşdü ki, bu inzibati bölgü XVIII əsrin ortalarına qədər davam etmişdir. Bəylərbəyliklərdən biri də

Qarabağ bəylərbəyliyi adlanırdı. O vaxt Yuxarı Qarabağda özlərini erməni hesab edənlər əslində erməniləşmiş xristian albanları idilər. Onlar özləri də bilə bilməzdilər ki, erməni yox, albandırlar. Çünki onları bu günə salan **erməni xristian kilsəsi** idi...

XVII əsrin əvvəllərində Qarabağda kəndli hərəkatı genişləndi. 1671-ci ildə burada antifeodal üsyan baş verdi. Səfəvilər dövründə Qarabağı qacar tayfasından olan Ziyadoğulları nəslə idarə edirdi. Bu dövrdə Qarabağda əkinçilik, bağçılıq, ipəkçilik geniş yayılmışdı. XVIII əsrin 40-cı illərində burada **Qarabağ xanlığı** yarandı. Xanlıq dövründə iqtisadiyyatda mühüm dirçəliş oldu. Şuşa şəhəri Azərbaycanın mədəni və ticarət həyatında əhəmiyyətli rol oynayan şəhərə çevrildi.

1747-ci ildən 1828-ci ilə qədər Kür və Araz çayları arasındakı bütün torpaqlar, həmçinin **Qarabağ** Azərbaycan feodal dövlətini təşkil edirdi. 1805-ci ildə Qarabağ xanı İbrahimxəlil xan ilə P.D.Sisianov arasında bağlanmış "**Kürəkçay**" müqaviləsinə əsasən **Qarabağ** Rusiyanın tərkibinə daxil edildi. 1805-ci ildə, mayın 14-də İbrahimxəlil xan Gəncə yaxınlığında tarixə "**Kürəkçay**" adı ilə düşmüş bu andlı öhdəliyi imzaladı. Az sonra bağlanmış "**Gülüstan**" sülh müqaviləsinə (1813-cü il) görə, **Qarabağ** da Şimali Azərbaycanın tərkibində Rusiyaya birləşdirildi...

1810-cu ilə aid rəsmi məlumatlara görə **Qarabağ** vilayətində 12.000 əhali olub ki, bunun da cəmi 2500-ü erməni idi (Prisoedinenie Vostoçnoy Armenii k Rossii, I t. Erevan, 1973, s.562).

1823-cü ildə "**Qarabağ əyalətinin 1823-cü ildə həqiqi statski müşavir Mogilyovski və polkovnik Yermolov tərəfindən tərtib edilmiş təsviri**" (Tiflis, 1866) vergi reyestrinə

görə xanlıq ləğv edilən zaman (1822-ci il) orada **90.000** əhali (**20.095** ailə; **15.729** - azərbaycanlı ailə, **4.366** - erməni ailə) yaşayırdı. Xanlıq dönəmində **1** şəhər, **610** kənd (cəmi **140** kənddə erməni yaşayırdı) vardı. Şuşa şəhərində **1048** ailə vardı ki, bunun da cəmi **474**-ü erməni ailəsi idi. Kəndlərdə **12.902** (**43.311** nəfər) azərbaycanlı ailə yaşayırdı.

XIX əsrin 20-30-cu illərində Zaqafqaziyaya, o cümlədən, Qarabağa **200.000** erməni köçürülür (N.İ.Şavrov: Novaya uqroza russkomu delu v Zaqafkaze: predstoyashaya rasprodaja Muqani i narodtsam. SP b.1911, s.59). Çar hökumətinin Qafqazda **10 aprel 1840**-cı il tarixli inzibati-islahatına əsasən az sonra (**01.01.1841**-ci il) Kaspı vilayəti tərkibində mərkəzi Şuşa şəhəri olan **Şuşa qəzası** yarandı.

1840-cı ildən sonra **Dağlıq Qarabağ** ərazisi Kaspı vilayətinin Şuşa qəzasına; **1846**-cı ildən isə **Şamaxı** (**1859**-cu ildən **Bakı**) quberniyasına daxil olub. **1868**-ci ildə Yelizavetpol (Gəncə) quberniyası yarananda həmin ərazi Şuşa və Zəngəzur qəzalarının tərkibinə daxil oldu.

Qarabağda ermənilərin çoxalması, yuxarıda qeyd etdiyim kimi, əsasən, **XIX** əsrin 20-ci illərində baş verdi. Rus-İran və Rus-Türk müharibələrinin qələbəsindən sonra Cənubi Qafqaza İrandan və Türkiyədən on minlərlə erməni axışıb gəldi. "**Türkmənçay**" sülh müqaviləsində (1828-ci il, 10 fevral) də bu, nəzərdə tutulmuşdur. **Yuxarı Qarabağ** əhalisinin milli tərkibinə gəlinə isə, bu, **1832**-ci ildə ermənilər İran və Türkiyədən köçürüldükdən sonra ilk dəfə verilən məlumatlara görə, **65** faiz azərbaycanlılardan, **35** faiz ermənilərdən ibarət olmuşdur ("**Rusiyanın Zaqafqaziya hissəsinə aid tədqiqatlar**," III hissə, Peterburq, 1836, V cədvəl).

Rus müstəmləkəçiliyinin İran və Türkiyədən erməni ailələrinin köçürülməsi sayəsində **1880**-ci ildə Yuxarı Qarabağda ermənilər əhalinin **53** faizini, azərbaycanlılar **42** faizini təşkil etmişdir ("**1896**-cı il üçün Qafqaz təqvimi, V bölmə"). **1897**-ci ildə bu rəqəmlər müvafiq olaraq **53-45** faiz idi ("**Əhalinin öyrənilməsi sayəsində ilk tədqiqat**", Peterburq, 1904). **1897**-ci il üçün Şuşa qəzasının **4911** kvadrat kilometr sahəsi, **140.740** nəfər əhalisi olmuşdur.

XX əsrin ilk ilində ermənilər Cənubi Qafqaz əhalisinin **19** faizini təşkil edirdilərsə, **1921**-ci ildə bu rəqəm **22** faizə çatdı. "**Bu artımın səbəblərindən biri Türkiyədən ermənilərin Qafqaza köçürülməsidir**" (B.İşxanyan, "Qafqaz millətləri", Peterburq, 1916, səh.33)...

XX əsrin əvvəllərində Azərbaycanda, eləcə də, Qarabağda inqilabi mübarizə gücləndi. **1907**-ci ilin iyununda Şuşa ipək fabrikinin fəhlələrinin tətili oldu. **1917**-ci ilin iyununda bolşeviklər RSDF(b)P-nin Şuşa təşkilatını yaratdılar.

25 oktyabr (7 noyabr) - 1917-ci il tarixdə Rusiyada dövlət çevrilişi oldu - Böyük Oktyabr Sosialist İnqilabı baş verdi. Stepan Şaumyan İcraiyyə Komitəsinin sədri seçildi. Az sonra Bakıda güclü erməni silahlı qüvvələri cəmləşdirildi. **1918**-ci ilin mart ayının son günlərində Bakıda ermənilər qırğın törətdilər.

29 martda - Bakı limanında Lənkəran əksinqilabçılarına köməyə gedən "**Dikaya diviziya**" hissələri ora göndərilən Qırmızı qvardiyaçılara atəş açdı. Bakı Sovetinin tələbi ilə "**Dikaya diviziya**" əsgərləri tərksilah edildi...

30 mart - Müsavatçılarla Bakı Soveti arasında "**Dikaya diviziya**"nın silahlarını qaytarmaq haqqında danışıqlara başlandı. Danışıqlar zamanı müsavatçılarla sovet qoşun hissələri (ermənilər) arasında Şamaxı

(C.Cabbarlı) və Tatarski (N.Krupskaya) küçələrində atışma oldu. Azərbaycanda vətəndaş müharibəsi başlandı. Mart qiyamının (?) yatırılmasına rəhbərlik üçün **martın 30-dan 31-nə** keçən gecə N.Nərimanov, S.Şaumyan, P.Caparidze və başqalarından ibarət **İnqilabi Müdafiə Komitəsi** (İMK) yarandı.

31 mart - Sovet qoşunları qəti hücumla keçdilər. Müsavatçılar danışıq təklif etdilər. **İMK** müsavatçılardan Bakı Sovetinin hakimiyyətini danışıqsız tanımağı, hərbi hissələrini Bakıdan və onun rayonlarından çıxarmağı və s. tələblər irəli sürdü. Müsavatçılar bu şərtlərlə razılaşdılar. **Mart qiyamı**(?)nin yatırılması Bakıda vətəndaş müharibəsinə son qoydu, Sovet hakimiyyətini möhkəmləndirdi, Bakını tutmaq istəyən xarici müdaxiləçilərin planları pozuldu. Bakı və onun rayonlarında hakimiyyət Sovetlərin əlində cəmləndi...

26 may 1918-ci il tarixdə Zaqafqaziya Seymi süqut etdi...

28 may 1918-ci il - Azərbaycan Müvəqqəti Milli Şurası Azərbaycan Xalq Cümhuriyyətinin "*İstiqlal bəyannaməsi*"ni elan etdi. Azərbaycan bütün türk və müsəlman dünyasında ilk **Respublika** oldu. Bu hökumət tez bir zamanda Türkiyə ilə ittifaqa girdi. Vəziyyətin gərgin anında Osmanlı qoşunları Azərbaycana gəldi. Milli Şura və hökumət Gəncəyə köçdü. Yeni hökumət yarandı. Azərbaycan hökuməti Şuşa, Cavanşir, Cəbrayıl və Zəngəzur qəzalarını Gəncə quberniyasının tərkibindən ayıraraq mərkəzi Şuşa şəhəri olan **Qarabağ general-qubernatorluğu** yaratdı...

S.Şaumyan ADR-ni yıxmaq üçün Gəncəyə hücum planı hazırladı. **10 iyunda** başlayan bu hücum **27 iyunda** Göyçay yaxınlığında Osmanlı hərbi qüvvələrinin köməyi

ilə məğlubiyyətə uğradı. Xalq Cümhuriyyətinin qoşunları əks-hücumla **20 iyulda** Şamaxını tutdu. Avqustda başda general Denstervil olmaqla ingilis qoşunları Bakıya gəldi. AXC qoşunları Türk hərbi qüvvələri ilə bərabər Bakıya hücum etdi. Sentyabrın ortalarında Bakı azad edildi. AXC Gəncədən Bakıya köçdü. **7 dekabrda 120** deputatdan ibarət Parlament yaradıldı. Belə çətin tarixi şəraitdə hərbi səfərbərlik başladı. Bu zaman Azərbaycan Respublikasının ərazisi **97,3** min kvadrat kilometr (bundan başqa **15,6** kv.km mübahisəli ərazi) idi. Az zaman içərisində **10** min süvari, **30** min piyadadan ibarət qoşun toplandı.

1918-ci il sentyabrın 25-də Türkiyə qoşunları Azərbaycana gəlib Şuşanı tutdular.

1919-cu ilin yayında bolşeviklərin Qarabağ Mahal Partiya Komitəsi yarandı.

1920-ci il yanvarın 11-də Paris sülh konfransının Ali Şurası tərəfindən ADR-in defakto tanınması elan olundu. Bakıda bəzi ölkələrin səfirlikləri, konsulluqları açıldı. **11 fevral 1920-ci ildə** Azərbaycan kommunistləri I qurultayda Azərbaycan Kommunist Partiyasını yaratdılar. Mikoyan və başqalarının köməyi, təhriki ilə Qarabağda **erməni qiyamı** baş verdi. **27 apreldə** XI Qızıl Ordu Azərbaycan sərhədini keçdi, az sonra - **28 apreldə** Bakıya daxil oldu. Beləliklə, Azərbaycan yenidən işğal olundu.

1920-ci il aprelin 29-da Qaryagində, **aprelin 30-da** Şuşada kommunistlər hakimiyyətə gəldilər. **30 apreldə** Şuşada Qəza İnqilab Komitəsi təşkil edildi. **Mayın 20-də** Qarabağ Vilayət İnqilab Komitəsi yarandı. **1920-ci ilin mayın 25-də** hakimiyyət artıq bütünlüklə Qarabağ Vilayət İnqilab Komitəsinin əlində idi. **İyunun 5-də** müsavatçılar türk generalı Nuru Paşanın rəhbərliyi ilə qiyam qaldıraraq Ağdamı, Tərtəri, Şuşanı, Bərdəni ələ keçirənlər

də, bir həftə sonra XI Qırmızı Ordu hissələri onları Qarabağdan çıxmağa vadar etdi. Nuru Paşa və başqaları Azərbaycanı tərk etməyə məcbur oldular... Sovet hakimiyyətinin qələbəsindən sonra Qarabağda da bir sıra *sosialist tədbirləri* həyata keçirildi...

XX əsrin Müsavat hökuməti (ADR) dövründə də **Qarabağ** Azərbaycanın tərkibində olmuşdur. **1918-ci** ildən **Qarabağ** Azərbaycan Demokratik Respublikasının, **1920-ci** ildən isə Azərbaycan SSR-in ayrılmaz tərkib hissəsi olmuşdur. Bütün bu qeyd etdiklərim, heç vaxt ermənilərə mənsub olmayan **Qarabağın qısa tarixidir...**

1920-ci ilin **19 iyununda** Q.K.Orconikidzenin Vladıqafqazdan V.İ.Leninə və Çiçerinə vurduğu teleqramda deyilir ki, Qarabağda və Zəngəzurda Sovet hakimiyyəti elan edildikdən sonra adı çəkilən hər iki ərazi özünü Azərbaycanın tərkib hissəsi hesab edir. **Dağlıq Qarabağ** haqqında məsələ **1921-ci** ilin **27 iyun** tarixli AK(b)P MK-nin Siyasi və Təşkilat bürosunun yığıncağında müzakirə edildi.

4 iyul 1921-ci il tarixdə RK(b)P MK Qafqaz Bürosunda «*Dağlıq Qarabağ*» haqqında məsələ müzakirə edildi (protokol №11). Həmin gün Stalin, Kirov, Orconikidze, Nazaretyan, Nərimanov, Fiqatner, Maxaradze və Myasnikovun iştirakı ilə bir plenum da keçirildi. «*Dağlıq Qarabağ Azərbaycanın hüduddarında saxlanılsın*» fikrinin lehinə Nərimanov, Maxaradze, Nazaretyan, əleyhinə isə Orconikidze, Myasnikov, Kirov, Fiqatner səs verirlər. Nəticədə belə bir qərar qəbul olunur ki, Dağlıq Qarabağ Ermənistan SSR-in tərkibinə qatılsın. N.Nərimanov bu ədalətsiz qərara etiraz etdikdən sonra Qafqaz Bürosu qəti qərar üçün məsələni RK(b)P MK-nin müzakirəsinə verdi.

5 iyul 1921-ci il tarixdə RK(b)P MK-nin Qafqaz Bürosunun Plenumunda (Stalin, Orconikidze, Maxaradze, Kirov, Nərimanov, Myasnikov, Nazaretyan, Oraxelaşvili, Fiqatner-*protokol №12*) belə qərar qəbul edilir. “Müsəlman və ermənilər arasında milli sülhün, Yuxarı və Aşağı Qarabağın iqtisadi əlaqəsinin zəruriliyinə, onun Azərbaycanla daimi əlaqəsinə əsaslanaraq Dağlıq Qarabağ Azərbaycan SSR-in hüduddarı daxilində saxlanılsın. Muxtar Vilayətin tərkibinə daxil olan inzibati mərkəzi Şuşa şəhəri olmaqla ona geniş vilayət muxtariyyəti verilsin.

20 iyul 1921-ci il tarixdə AK (b)P MK-nin Siyasi Təşkilat bürosu “*Qarabağ məsələsi*” üçün Komissiya yaratdı.

26 sentyabr 1921-ci il tarixdə AK(b)P MK-nin Siyasi və Təşkilat Bürosu öz iclasında Qarabağ məsələsini yenidən müzakirə etdi.

14 dekabr 1922-ci il tarixli RK(b)P-nin Zaqafqaziya Diyar Komitəsinin imzası ilə Dağlıq Qarabağın muxtariyyət məsələsi nəzərdən keçirildi.

15 dekabr 1922-ci il tarixdə AK(b)P MK Rəyasət Heyətinin qərarına uyğun olaraq Azərbaycan SSRİ XKŞ yanında Dağlıq Qarabağ işləri üzrə Mərkəzi Komissiya yaradılır və A.Qaragözov başda olmaqla “*Dağlıq Qarabağ İşləri üzrə Komitə*” təsdiq olunur.

1923-cü iyunun axırında ÜİK(b)P Zaqafqaziya Diyar Komitəsinin iclasında Dağlıq Qarabağın muxtariyyət məsələsi yenidən nəzərdən keçirildi. Plenum Ə.H.Qarayevin sədrliyi ilə olan komissiyanın qərarı əsasında Dağlıq Qarabağın Muxtar Vilayətə çevrilməsi haqqında Zaqafqaziya Diyar Komitəsinin qətnaməsini qəbul etdi.

1 iyul 1923-cü il tarixdə Azərbaycan Kommunist (bolşeviklər) Partiyasının Mərkəzi Komitəsinin Rəyasət Heyəti belə qərar çıxarır: “*Azərbaycan MİK-nə təklif olunsun ki, Dağlıq Qarabağa muxtariyyət verilməsi barədə dekret versin, İcraiyyə Komitəsi başda olmaq etibarlı ilə ondan Xankəndi mərkəz olmaqla Qarabağ Muxtar Vilayətini yaratsın. Qarabağ Muxtar Vilayəti İcraiyyə Komitəsi yaradılana qədər bu vilayəti idarə etmək üçün 5 nəfərdən ibarət İnqilab Komitəsi və Vilayət Partiya Komitəsi yaradılsın*”.

7 iyul 1923-cü il tarixdə Azərbaycan MİK “*Dağlıq Qarabağ Muxtar Vilayətinin yaradılması haqqında*” dekret verdi. Bu dekretlə 1923-cü ildə DQMV yarandı. DQMV yaradılması ilə əslində Azərbaycanın vahid ərazisi bölündü. Azərbaycan bolşevikləri ərazi bütövlüyü üçün yaradılan təhlükəni aradan qaldıra bilmədilər. Beləliklə, süni surətdə yaradılan “*Qarabağ məsələsi*” Qarabağın erməni əhalisinin xeyrinə müsbət həll olundu. Təəssüflər olsun ki, həmin zamanlarda Ermənistanda yaşayan on minlərlə azərbaycanlılara muxtariyyət verilməsi məsələsi yada düşmədi...

DQMV Qarabağın dağlıq hissəsində, Kiçik Qafqazın cənub-şərqində yerləşir. Ərazisi **4392** kvadrat kilometrdir. Sahəsi şimaldan cənuba **120** km, şərqdən qərbə **40-60** km-dir. Əhalisi **180** min (**130** min erməni, **48** min azərbaycanlı, **40**-dan çox millətin **2** min nümayəndəsi) nəfərdir. DQMV tərkibinə **5** rayon - Şuşa, Əsgəran (*Xocalı*), Mardakert (*Ağdərə*), Martuni və Hadrut (*Xocavənd*) rayonları daxildir. **26 noyabr 1991-ci il 279-XII** nömrəli qanunla DQMV statusu ləğv edilib...

1945-ci ilin payızında da “*Qarabağ məsələsi*” yenidən gündəmə gəldi. Ermənistan KP MK-nin birinci katibi

Arutinov DQMV-nin Ermənistan SSR-nin tərkibinə daxil edilməsi haqqında təklifi ÜİK(b)P MK-nin sərəncamına verdi. M.C.Bağirov o zaman Arutinovun dəlillərinə qarşı sərt təkliflər irəli sürdü...

Hörmətli oxucu, müxtəlif mənbələrə əsaslanaraq işlədiyim elə bu qısa yazıdan da görmək olar ki, ermənilərin Kürdən cənubda ərazilərimizi qədim erməni torpaqları hesab edərək onu əlimizdən almaq ideyaları göydəndüşmə deyil. Bu, çoxdan düşünülmüş, “*elmi*” söykəyi olan bir ideyadır...

Əcdadlarımızın XX əsr nəsilləri nədənsə torpaqlarımızın bütövlüyünü saxlaya bilməyib. Göyçə mahalını, Zəngəzur qəzasını Ermənistana “*bağışladılar*”. Bundan bir neçə onillik keçdikdən sonra “**Qarabağ məsələsi**” yenidən qalxdı və bu gün də Qarabağımız çətin sınaq qarşısındadır. Bugünkü nəsillər gələcək nəsillər qarşısında məsuliyyət hissini unutmamalıdırlar. Bizə ulularımızdan miras qalan torpağı **sevmək, qorumaq və gələcək nəsillərə çatdırmaq** hamımızın müqəddəs əməli olmalıdır...

Erməni tarixşünaslığının hakim konsepsiyasında “*sübut*” etməyə cəhd göstərilir ki, guya ermənilər Ermənistan ərazisinin köklü əhalisi, oradakı azərbaycanlılar (erməni millətçilərinin zorakılıq siyasəti, bizim millətin beynəlmilətçiliyi, susması nəticəsində indi onlar doğma yurd-yuvalarından qovulmuşlar) isə XIII əsrdə Mərkəzi Asiyadan gəlmə köçəri türk və monqol-tatarların nəsilləridir.

Erməni tədqiqatçıları tarixi faktları saxtalaşdıraraq, tarix boyu Azərbaycanın tərkib hissəsi olmuş Zəngəzuru (*keçən əsrin 20-ci illərində Ermənistana verilib*), Qarabağı (*Artsaxı*), Qazax-Ağstafa zonasını (*qədim Girdmanı*) binayi-qədimdən erməni torpağı sayır, Kür-Araz ovalı-

ğın b.e.ə. II əsrdən eramızın IV əsrinədək “*Erməni dövləti*” ərazisi”, sonralar isə “*Şərqi Ermənistan*” adlandırıldığı qeyd edirlər. Onlar müxtəlif xarici ölkələrdə çap etdiriyi kitablarda bütün Qarabağın, hətta, Naxçıvanın da tarixən erməni torpağı olmasını elmi cəhətdən təsdiqləməyə çalışmaq üçün dəridən-qabıqdan çıxırlar...

Əziz oxucu, biz də əcəb millətik. **30-cu illərdə** (XX əsr) Ermənistanda azərbaycanlılar yaşayan kəndlərin adları dəyişdirildi; **40-cü illərdə** azərbaycanlıların bir hissəsi oradan qovuldu; **50-ci illərdən** başlayaraq, Azərbaycan torpaqları hesabına ərazisi genişləndirilmiş **Erməni dövləti**” yaratmaq ideyası ilə xəritələr cızıldı, kitablar yazıldı və bu ideyalar dərsliklərdə özünə yer tapıb ali və orta məktəblərdə tədris olundu...

Biz isə nədənsə susduq. Susdurulduq da deməzdim. Əvəzində erməniləri nazirliklərdə, raykomlarda, idarələrdə, nə bilim daha haralarda rəhbər vəzifələrə irəli çəkdik. “*Qardaş olub Hayastan-Azərbaycan*” nəğməsini qoşduq. Şaumyana qranitdən heykəl düzəlttik. Şaumyana, Avakyan, Osipyana, Əmiryana, nə bilim nə “*...yanlara*” adlarını əbədləşdirmək üçün küçələr, daha nə bilim nələr verdik. Ermənilərin başbilənləri həmişə millətçilik hissi ilə yaşayırdılar, bizimkilər isə...

Qonşu torpaqlarını zəbt etmək, “*Böyük Ermənistan*” arzusunun sinəsində yuva saldığı Eçmiədzin kilsəsi üçün Qarabağı ələ keçirmək başlıca məqsəddir. Vazgen başda olmaqla Eçmiədzin **Qarabağ** üçün bütün milyardlarını qorumağa hazır, ixtiyarında güclü imkan olan qorxulu bir qüvvədir.

İş ələ gətirib ki, yalnız son vaxtlar bilirik ki, Şərqdə ilk parlamentli respublika yaradan bizim xalq olub. Sonralar bilirik ki, bəs müsavətçilər millət yolunda, Vətən uğrun-

da canlarından keçiblər. Bizim milli yaddaşımız korşalıbmı? Özümüzü pis günə özümüz salmamışıqmı?..

Qarabağlı şair Oruc Səda necə gözəl deyib:

*Qarabağ qaraldıb ağ günlərimi,
Edibdir sinəmə dağ günlərimi.
Xəstəhal eləyib sağ günlərimi,
Qəmdən havalanıb oynamalıyam.*

*Qafil, paya götür, dur döy dərdimi,
Yoxdur yetişdirən bu göy dərdimi.
Bişirə bilmirəm bu çiy dərdimi,
Deyəsən hələ çox qaynamalıyam...*

Şimali Azərbaycanda nəhayət, **18 oktyabr 1991-ci il** tarixdə müstəqillik elan olundu. Şükür! Heyf ki, bu böyük hadisə namərd erməni qonşumuzun torpaqlarımıza ərazi iddiası ilə eyni vaxta təsadüf etdi. On illər “*böyük qardaş*” saydığımız ruslar da müxtəlif üsullarla bir növ bu təcavüz iddiasının tərəfdarı oldular. Keçmiş quruluş bizə az qala **1905-1918-ci illərdəki** xalqımıza qarşı ermənilərin törətdikləri vəhşilikləri, soyqırımlarını unutturdu. Qarabağ torpaqları hərrac malına çevrildi...

1992-ci il mayın 8-də Qarabağın tacı olan Şuşa şəhəri də erməni işğalçıları tərəfindən zəbt olundu... Elan edilməmiş bu müharibədə yüzlərlə, minlərlə cavanlarımız, qocalarımız canlarını qurban verdilər. Onların adları xalqın tarixi yaddaşında əbədi qalacaqdır...

Qarabağ toponimi **türk** mənşəlidir. Əcəmlər lap qədimdən Qarabağa “*Sisaqan*” demişlər. **Qarabağ** sonralar yalnız Səlcuqlar tərəfindən belə adlanmışdır. Türkiyədə, Türkmənistanda, Özbəkistanda və başqa ərazilərdə də

Qarabağ sözü ilə bağlı çoxlu sayda oykonim və oronimlər qeydə alınmışdır...

Görkəmli alman səyyahı A.Olearinin (XVII əsr) "*İran səltənəti*" xəritəsində **Qarabağ şəhəri** 39⁰ şimal en dairəsi ilə 82⁰ 21 şərq uzunluq dairəsinin kəsişdiyi nöqtədə göstərilir. Həmin şəhər təxminən indiki Horadiz (Füzuli rayonu) dəmiryol stansiyasından şərqdə - İran ərazisindəki Aslandüz yaşayış məntəqəsindən azacıq şimalda mövcud olmuşdur. Doğrudan da, bəzi tarixi qaynaqlara əsaslanıb deyə bilərik ki, VII əsrdən XVII əsrin birinci yarısına qədər Araz çayının sol kənarında **Qarabağ** adında bağlı-bağatlı mühüm bir yaşayış məntəqəsi mövcud olmuşdur. Çox güman ki, tariximizdə adları çəkilən **Qarabağ əyaləti, Qarabağ vilayəti, Qarabağ mahalı, Qarabağ bəylərbəyliyi, Qarabağ xanlığı, Qarabağ dağ silsiləsi, Qarabağ kanalı, Qarabağ düzü** və s. toponimlər də öz adlarını Araz çayı qırağındakı həmin yaşayış məntəqəsinin adından almışdır (*İrandan Kiçik Qafqaza gedən böyük ticarət yolu bu şəhərin yanından keçirmiş*). Bir çox tədqiqatçı alimlərimiz indi də bu fikirdədirlər...

İsgəndər bəy Münşi həmin **Qarabağın** ab-havasının, meşə və bağlarının, bərəkətli çöllərinin, gözəl otluqlarının dünyada misli-bərabəri olmadığını göstərir...

Yuxarıda qeyd etdiyim **Qarabağ** adı tarixdə VII əsrdən, bir əyalət kimi XIII əsrdən, bir xanlıq kimi XVIII əsrdən məlumdur. Mənim fikrimcə, **Qarabağ** toponimlərini öyrənmək üçün bu ərazinin toponimikasını da bilmək başlıca şərtidir. Tədqiqatlar nəticəsində DQMV-dəki 230-a qədər yaşayış məntəqəsinin 190-dan çoxunun adının mənası aydınlaşmışdır. Onlar Azərbaycan dilində olan adlardır. Ərazidəki oykonimlərin 10 faizi hibrid, çox az hissəsi isə erməni adıdır. Vilayətdəki ermənilər yaşayan bir sıra kənd adları da Azərbaycan dilindədir...

Mən **Qarabağ toponimiyasını** tədqiq edən **qarabağlı** toponimçi kimi qətiyyətlə deyə bilərəm ki, hətta keçmiş DQMV ərazisindəki 230 yaşayış məntəqəsinin 80 faizdən çoxunun adı azəri türkcəsindədir. Vilayət ərazisindəki 23 çaydan 18-i azərbaycanca olan adlardır (*onlardan biri hibrid, dördü isə mənasi qismən aydın olan adlardır*). Ərazidəki 7 gölün hamısı (*Zəligöl, Qaragöl, Qamuşgöl, Qanlıgöl, Çallıgöl, Sarışingöl, Köndələngöl*) Azərbaycan dilində mənası aydın olan adlardır. Ümumiyyətlə, DQMV ərazisində tədqiq etdiyim 3000 toponimin (216 kənd adı, 8 şəhər və qəsəbə adı, 23 çay adı, 7 göl adı, 200-dən çox zootoponim, 40 etnotoponim, 50 patronim, 80 antroponim, 15 paleotoponim və 2300 -dən çox oronimlərin (*dərə, dağ, təpə, quzey, güney, gədik, düz, qaya* və s.)) ümumilikdə 95 faizi (2900-ə yaxın) Azərbaycan dilində olan coğrafi adlardır. Mənə elə gəlir ki, bu tutarlı arqumentlərdən sonra daha heç bir əlavə şərhə ehtiyac qalmır...

Yuxarıdakı bütün qeydlərimi yekunlaşdırıb bir daha bildirmək istəyirəm ki, Xocavənd rayonunun da bütövlükdə daxil olduğu **Qarabağ** yarandığı gündən indiyədək Azərbaycanın tərkib hissəsi olmuşdur. Qarabağın *Azərbaycan torpağı* olması sübuta ehtiyacı olmayan aksiomadır. Dünyada elə bir qüvvə yoxdur ki, əzəli və **Müqəddəs Qarabağ** torpaqlarımızı doğma respublikamızdan qoparmağa nail olsun. Torpaqlarımızı yağı düşməndən qorumaq üçün isə xalqın həqiqi birliyinə nail olmaq gərəkdir.

Nazim Tapdıqoğlu (Vəlişov)

ABDAL QIŞLAĞI

Abdal qışlağı orografik obyekt Xocavənd rayonunda, Əmirallar kəndi yaxınlığında, keçmiş Bəhrəmli kəndi ərazisində qeydə alınmışdır.

İbn Durayd yazır: **Abdal** (tək halda **Badil**) *müqəddəs-lər nəslidir* (salehun), dünya onlardan əskik olmur. Onlar cəmi 70 nəfərdilər; onlardan 40-ı Suriyada, 30-u isə digər ölkələrdə yaşayır. Onlara **pir** də deyirlər. **Abdal** (*badil*) sözü «*bogı eli*» deməkdir. Bu söz qədim türk dilində «*nurlanmış*» mənasında işlənmişdir.

ABIŞIN BAĞI

Abışın bağı coğrafi adı Xocavənd rayonu ərazisində, Qaradağlı kəndi yaxınlığında qeydə alınmışdır. Orografik obyekt **Abış** şəxs adından və **bağ** sözündən əmələ gəlmişdir. Toponim “*Abışa məxsus olan bağ*” mənasındadır. Bu tipli patronimik oronimlərə Azərbaycanın başqa bölgələrinin ərazilərində də rast gəlirik.

ADSIZ TƏPƏ

Xocavənd rayonunun Muğanlı kəndi yaxınlığında qeydə alınmış obyektlərdən biri **Adsız təpə** adlanır. Buradan müxtəlif tarixi dövrlərə aid maddi-mədəniyyət nümunələri - bəzək əşyaları, gil qabları və s. də tapılmışdır. **Təpəyə** ad verilmədiyindən o, **Adsız təpə** kimi qeydə alınmışdır.



AĞ CIĞIR

Xocavənd rayonu ərazisində, Xəzər dağı yaxınlığında qeydə alınan oroqrafik obyektlərdən biri **Ağ ciğir** adlanır. Bu **ciğir** ağac və kolların arasındakı sahədə ot bitməyən kiçik, ensiz bir *yoldur*. **Ağ ciğir** Xəzər dağının zirvəsi ilə Qacar kəndini birləşdirir. Bu ensiz yola kiçikliyinə və ot bitmədiyinə görə əhali tərəfindən **Ağ ciğir** deyilir.

AĞ QOBU

Tuğ kəndi yaxınlığında qeydə alınan oronimlərdən biri **Ağ qobu** adlanır. **Qobu** sözü monqol mənşəli söz olub «*dərə*», «*çökəklik*», «*su basan yer*», «*çox kiçik çay*», «*axar su*», «*çayın dərin yeri*», «*çay sularının axdığı yer*», «*düzənlik*», «*sel sularının uzun müddət axması nəticəsində əmələ gələn çuxur*», «*kiçik dərə*», «*quru dərə*», «*kənarları tamamilə aşınıb, qırağından dibinə tədrici enişi olan dərə forması*» və s. mənalarda işlədilir.

Qobu termininin dialektlərimizdə *qobi*, *kobi*, *qovu*, *qobi* tələffüz formaları məlumdur. Tədqiqatçılar **qobu** termininin türk dillərində semantik izahını, fonetik xüsusiyyətlərini izah etmişlər. Tədqiqatlardan da görünür ki, **qobu** leksemi coğrafi termin kimi yer-yurd adlarının yaranmasında yaxından iştirak etmişdir.

Respublikamız ərazisində tərkibində **qobu** termini iştirak edən 900-dən çox oronim qeydə alınmışdır. **Ağ qobu** oronimində **ağ** sözü *qobunun* kiçikliyini bildirir...

AĞ YOXUŞ

Xocavənd rayonunun Muğanlı kəndi ərazisində, kənddən 4 kilometr aralıda qeydə alınmış oroqrafik obyektlərdən biri. **Ağ yoxuş** adlanır. Bəzən bu adı **Ağyoxuş** kimi də yazırlar. Toponim **ağ** və **yoxuş** sözlərindən ibarətdir. Oronimiyada “*yolun dağa, təpəyə, yaylağa, hər hansı bir yüksəkliyə çıxan hissəsi*”, “*yamacın aşağıdan yuxarıya kəsimi*”, “*yuxarıya doğru meyilli dikələn səth*” yoxuş adlanır. **Yoxuş** müsbət relyef bildirən coğrafi termininin iştirakı ilə Azərbaycanda çöl materialları içərisində **2.200** oronim toplanmışdır. Onlardan biri də Muğanlı kəndi yaxınlığındakı **Ağ yoxuş** coğrafi adıdır. Oronimin tərkibindəki **ağ** komponenti yoxuşun torpağının **ağ** rəngə çalmasını bildirir.

Ağ yoxuş oroniminə Azərbaycanın Qubadlı rayonunun Eyvazlı kəndi ərazisində, eləcə də Qaradağ, Zəngilan, Kəlbəcər, Füzuli və s. rayonların ərazilərində rast gəlinir. Azərbaycan oronimiyasında rəng mənasında işlənən **ağ** sözünün müxtəlif coğrafi terminlə birləşməsi nəticəsində yaranan **350** oroqrafik obyekt qeydə alınmışdır.

AĞBAŞI DAĞI

Rayonun Güneyxırman kəndi ərazisində qeydə alınan coğrafi adlardan biri **Ağbaşı dağı** adlanır. **Dağ** - müsbət relyef forması bildirən coğrafi termindir. **Baş** termini heç şübhəsiz ki, «*dağın zirvəsi*» mənasındadır. **Baş** komponenti ilə bağlı Azərbaycanda çöl materialları içərisində **220** oronim qeydə alınmışdır. **Ağ** sözü rəng mənası ifadə edir. Tarixi mənbələrdən aydın olur ki, Azərbaycanda, o

cümlədən də Qarabağda oğuz mənşəli **ağbaş** tayfası yaşamışdır. Çox güman ki, oronim elə bu səbəbdən belə adlanmışdır. Füzuli rayonunun Yuxarı Veysəlli kəndi ərazisində də **Ağbaşı dağı** coğrafi adı qeydə alınmışdır...

Ağbaş sözünün "*Əxiyə məxsus əkin yeri*" mənası da var. Vaxtilə İrəvan əyalətinin Sisyan nahiyəsində və İrəvan xanlığının Qarnibasar mahalında **Ağbaş** adlı kənd mövcud olub. Dəvəçi rayonunda **Ağbaş kəndi**, Tovuz rayonunda **Ağbaşlar kəndi**, Naxçıvanda **Ağbaş çayı** və s. toponimlər də qeydə alınıb...

Ətraf düzən sahələrdən özünün ətəkləri, yamaqları, daban xətti və zirvəsi ilə kəskin fərqlənən, nisbi hündürlüyü **200** metrədən çox olan müsbət relyef formasına **dağ** deyilir.

Dag arelyativi xüsusi ad yaradıcılığında geniş arealda işlənəkdədir. Öz relyef xüsusiyyəti ilə fərqlənən **dağ** anlayışı dəniz səviyyəsi ilə müqayisə olunur. **Dağ** sözü türk dillərində **taq, tau, toq, tou, too, tav, tu, tuu** və s. fonetik variantlarda işlənir. Qədim türklərin mifologiyasında **dağ** sözü *tanrı, allah* sözləri ilə paralel işlənmişdir. Türk dillərində **dağ/taq/tau** «*ucalıq*» anlamı bildirir.

Ümumtürk arealında **dağ** sözü etnonim kimi də diqqəti cəlb edir: **Dağlı tayfası** (*Oğuz xanın dördüncü oğlu Dağ xanın adı ilə formalaşmış*), **Qaradağlı tayfası** və s.

Dağlar mənşəyinə görə *tektonik, vulkanik və erozion* tipli olurlar. **Tektonik dağlar** özü də *qırışıq* və *qayma* dağlara bölünür.

Qırışıq dağlar geosinklinal sahələrində bir neçə geoloji dövr (*epoxa*) ərzində toplanmış süxur çöküntülərinin qırışıb-qalxması nəticəsində əmələ gəlir. **Qayma dağlar** yer qabığının elastikliyi itirmiş zonalarda yaranır. Tektonik hərəkət nəticəsində yer qabığı ayrı-ayrı qaymalara parçalanır və bunlardan bəziləri horst formasında

yuxarı qalxaraq qayma dağları əmələ gətirir. Yer qabığının elastikliyi tam itirməmiş sahələrində tektonik dağların qırışıq tipi, yəni, qırışıq-qayma dağlar yaranır ki, belə dağların quruluşunda həm qırışıqlar, həm də faylar böyük rol oynayır. **Vulkanik dağlar** püskürmə materiallarının akkumilyasiyası nəticəsində əmələ gələrək tədric olunmuş vulkan konuslarının birləşməsindən yaranan silsilə formasında olur. **Erozion dağlar** tipi əsasən üfuqi geoloji struktura malik olan yüksək yaylaların dərin eroziya parçalanmasına məruz qalması nəticəsində əmələ gəlir.

Dağların mənşəyini, geoloji yaşını, ekzogen amillər tərəfindən dəyişdirilməsini nəzərə alaraq dağları **3** morfoloji tipə ayırmaq olar: mütləq hündürlüyü **800-1000** metrə qədər olan və relyef formaları nisbətən hamarlanmış dağlar (*alçaq dağlar*); mütləq hündürlüyü **2000** metrə çatan, lakin qar xəttinə çatmayan dəyirmi, yastı zirvələri və az meyilli yamaqları ilə səciyyələnən dağlar (*orta dağlar*); qar xəttindən yuxarı qalxmış, mütləq hündürlüyü **2000** metrədən yüksək olan şiş zirvələri, dik yamaqları və buzlaq relyef formaları ilə xarakterizə olunan dağlar (*yüksək* və ya *uca dağlar*).

Taksonomik əlamətinə görə dağlıq qurşaq, dağlıq ölkə, dağ sistemi, dağ qrupu və dağ silsilələri vardır. Bəzi dağlar düz xətt üzrə bir neçə yüz, hətta min kilometrə uzanaraq sıra dağları təşkil edirlər (*məsələn: Himalay, Kordilyer, Ural, Böyük Qafqaz* və s.), bəziləri isə qövs şəklində yerləşmişlər (*məsələn: Alplar, Karpat dağları* və s.). Yer in geoloji tarixində paleozoy erasından dördüncü dövrə qədər olan vaxt ərzində **3** böyük dağ qırışıqlığı (*Kaledon, Hersin, Alp*) epoxası olmuşdur. Bu qırışıqlıq epoxalarında əmələ gəlmiş **dağlar** müvafiq olaraq *kaledonidlər, hersonidlər* və *alpidlər* adlanır...

AĞBULAQ KƏNDİ

Ağbulaq kəndi Xocavənd rayonunda, rayon mərkəzindən 25 kilometr cənub-qərbdə, dağlıq ərazidə yerləşir. Əhalisi əsasən heyvandarlıq, taxılçılıq, bostançılıq və baramaçılıqla məşğul olur.

Bu yaşayış məntəqəsi XIX əsrdə Cənubi Azərbaycanın Qaradağ mahalından siyasi hadisələrlə əlaqədar köçüb gəlmiş ailə və tirələrin **Ağbulaq** adlı yerdə məskunlaşması nəticəsində yaranmışdır. Toponim **ağ** sözündən və **bulaq** hidronimik apelyativindən ibarətdir. Oykönimin tərkibindəki **ağ** sözü *bulağın* suyunun keyfiyyətli, içməyə yararlı olmasını bildirir. Xocavənd rayonunda iki **Ağbulaq kəndi** var (bax: *Ağbulaq kəndi*).

Azərbaycanın Cəlilabad, Xocalı, İsmayıllı, Laçın, Tovuz rayonlarında **Ağbulaq** adlı kənd; Qax, Qəbələ, Şamaxı rayonlarında eyniadlı dağ, Qobustan rayonu ərazisində (*Mərzə qəsəbəsi yaxınlığında*) mineral bulaq və s. coğrafi adlar qeydə alınmışdır. Vaxtilə (*işğala qədər*) Qərbi Azərbaycanda (*Ermənistanda*) **Ağbulaq** adlı 5 kənd var idi...

Quruluşca mürəkkəb toponim olan **Ağbulaq** oykonimi "*icməyə yararlı, keyfiyyətli su*" mənasındadır. **Ağbulaq** toponimi **bulaq** sözünün iştirakı ilə əmələ gələn hidro-oykonimlərdəndir. **Ağbulaq** oykonimi yunanca «*məskən, mənzil, ev, yurd*», «*hər cür yaşayış məntəqə adı*» mənasındadır.

Ağbulaq toponimi iki müxtəlif leksik mənaya malik olan **ağ** və **bulaq** "*yeraltı suların yer səthinə çıxdığı hissə*", "*çeşmə*", "*qaynaq*" komponentlərindən ibarətdir. Bu tipli bəzi toponimlərin tərkib hissəsi kimi çıxış edən **ağ** sözü yeraltı qaynaqların suyunun rəngini yox, bəzən başqa

suyun - arx, çay, kanal sularının rəngini bildirməyə xidmət edir. Aydındır ki, yerdən qaynayıb çıxan sular içməyə yararlı olub-olmasına, keyfiyyətinə görə 2 yerə *ağ* və *qara* sulara ayrılır: *Ağ sular* - içməyə tam yararlı, yüngül və keyfiyyətli olur; *Qara sular* isə içməyə müəyyən dərəcədə yararlı, amma ağır, *ağ sularla* müqayisədə qismən keyfiyyətsiz sular olur. Deməli, *ağ* və *qara* sözləri Ağbulaq, Qarabulaq toponimlərinin tərkibində suyun rəng və şəffaflığını yox, onların keyfiyyətini bildirməyə xidmət edir. Nəticə etibarlı ilə deyə bilərik ki, **Ağbulaq** toponimi "*suyu içməyə yararlı, keyfiyyətli, yüngül sulu bulaq*" mənasındadır. Kənd də öz adını eyniadlı bulağın adından alıb. **Ağbulaq** hidronimik oykonimdir.

1727 -ci ilə aid olan "*Gəncə-Qarabağ əyalətinin müfəssəl dəftəri*" adlı tarixi sənəddə Vərəndə nahiyəsinə tabe olan yaşayış məntəqələri içərisində **Ağbulaq kəndi** adına rast gəlirik.

Əlavə məlumat üçün bax: **Ağbulaq (Mısmına) kəndi**.

AĞBULAQ KƏNDİ

Xocavənd rayonunda, Qarabağ silsiləsinin ətəyində, yerləşən **Ağbulaq** kəndinin gözəl təbiəti və məhsuldar torpağı var. Rayonun o biri **Ağbulaq** kəndindən fərqli olaraq bu kənd daha qədim tarixə malikdir. XIX əsrdə - "*Gülüstan*" və "*Türkmənçay*" müqavilələrindən az sonra bu kənddə İrandan (*əsasən Qaradağ mahalından*) gələn ermənilər yerləşdirildi. Bu, o zamanlar idi ki, Azərbaycanın şimalı artıq Rusiya tərəfindən işğal edilmişdi...

Ermənilər **Ağbulaq** kəndinə köçəndən az sonra onun adını dəyişərək mənası məlum olmayan **Mısmına**

qoydular. Sovet dönməndə də kənd bu adla sənədləşdirildi. Azərbaycanın müstəqilliyinin ilk aylarında (1992-ci ilin əvvəli) kəndin keçmiş adı özünə qaytarıldı.

Quruluşca mürəkkəb toponim olan **Ağbulaq** coğrafi adı “*ıçməyə yararlı, keyfiyyətli su*” mənasında işlənən **ağ** sözü ilə **bulaq** hidroniminin birləşməsindən əmələ gələn hidrotoponimdir. Vaxtilə Qərbi Azərbaycanın (Ermənistanın) Gorus, Hamamlı (Spitak), Çəmbərək (Krasnose-lo), Vədi (Ararat) rayonlarında da **Ağbulaq** adlı kənd mövcud idi...

AĞBURUN DAĞI

Xocavənd rayonu ərazisində, Ağcaqoşun çayının sol sahilində qeydə alınan oroqrafik obyektlərdən biri də **Ağburun dağı** adlanır. Dağın hündürlüyü 196 metrdir. Oronim **ağ** və **burun** sözlərindən ibarətdir. **Ağburun dağı** malik olduğu özünəməxsus rənginə (**ağımtil**, **ağ**) və **burun** (“*çixmtı*”, “*qurunun dənizə, gölə sıvri surətdə soxulan hissəsi*”, “*sıra dağlardan ayrılan qol*”) formasına görə belə adlandırılmışdır. **Dağ** nisbi hündürlüyü 200 metrdən çox olan yüksəklikdir. **Dağtağ** sözünə qədim (VI-VII əsrlər) türk yazılı abidələrində də rast gəlirik. Respublikamızın ərazisində 1400 oronim adında **dağ** sözü var.

Dağ sözü türk dillərində **dağ**, **taq**, **toq**, **tav**, **tau**, **too**, **tuu**, **tu** fonetik variantlarında işlədilir. Məsələn: Altay dilində **tuu** sözünün ekvivalenti kimi **kir**, özbək dilində **təpə**, yakut dilində **qaya** formasında işlənir. **Dağ** apelyativi toponim yaradıcılığında çox geniş areala malikdir. Relyef xüsusiyyəti ilə fərqlənən **dağ** anlayışı dəniz səviyyəsi ilə müqayisə olunur. Onomologiyada **dağ** adları «*oronim*» adı altında tədqiq olunur.

Abşeron yarımadasında, Lökbatan qəsəbəsindən bir qədər qərbdə də **Ağburun dağı** oronimi qeydə alınıb.....

AĞCAKƏND KƏNDİ

Ağcakənd kəndi Xocavənd rayonunda, rayon mərkəzindən 75 kilometr cənub-qərbdə, Çaxmaqçayın sahilində, Qarabağ silsiləsində, dağətəyi ərazidə yerləşir. Əhalisi əsasən heyvandarlıq və üzümçülüklə məşğul olur.

1727-ci ilə aid olan “*Gəncə - Qarabağ əyalətinin müfəssəl dəftəri*” adlı tarixi qaynaqda Dizaq nahiyəsinə tabe olan kəndlər içərisində **Ağcakənd** adı da çəkilir.

Oykonim **Ağca** və **kənd** sözlərindən ibarətdir. Türk dilində **Ağca** sözü “*ağımtil, quru, şumlanmış, bozumtul yer, torpaq*” mənasındadır. Quruluşca mürəkkəb olan **Ağcakənd** toponimi “*ağımtil, bozumtul yerdə kənd*” anlamındadır. Toponimi antroponimlə **kənd** coğrafi termininin (nomeninin) birləşməsindən əmələ gələn oykonim hesab edənlər də var.

Laçın və Kəlbəcər rayonlarında da **Ağcakənd** adlı kənd var...

Vaxtilə İrəvan quberniyasının Şərur-Dərələyəz qəzasında, indiki Paşalı (Əzizbəyov, Vayk) rayonunda, Göydaş dağının şərq ətəyində azərbaycanlıların yaşadıkları **Ağcakənd** adlı kənd mövcud olmuşdur...

AĞCAQOŞUN ÇAYI

Xocavənd rayonu ərazisində qeydə alınan hidronimlərdən biri **Ağcaqoşun çayı** adlanır. Çay Xocavənd və

Ağcabədi rayonlarının ərazisindən axır. Xonaşen çayının sol qolu olan **Ağcaqoşun çayının** uzunluğu 32 kilometrdir. Müvəqqəti axarlı olan bu çayın hövzəsinin sahəsi 32 kv. km-dir. Əsasən yağış suyu ilə qidalanan bu çayın suyundan suarmada geniş istifadə olunur.

Ağcaqoşun çayı ərazisindən axdığı **Ağcaqoşun** adlı sahənin adını daşıyır. Hidronim **ağca, qoşun** sözlərindən və **çay** hidronimik apelyativindən ibarətdir. Toponimin tərkibindəki **ağca** komponenti rəng anlamı ifadə edir. **Qoşun** komponenti isə monqol dillərindəki **qaşun** sözündən olub, “*ağca şoran yer*” mənasındadır. **Ağcaqoşun çayı** hidronimi “*ağca şoran yerdə axan çay*” anlamındadır. **Qoşun / qaşun** sözü ilə yaranmış toponimlər çox geniş areallara malikdir. Onlara nümunə olaraq Çində **Qaşun-Nur gölü**, **Qaşun Qobu**, **Qoşun Tsaqan**, Rusiyanın Kalmik və Rostov vilayətlərində **Qaşun** yaşayış məntəqəsi və s. coğrafi adları göstərmək olar....

AĞDAM KƏNDİ

Ağdam kəndi Xocavənd rayonunda, rayon mərkəzindən 60 kilometr cənub-qərbdə, Ataqtuççayın sahilində, Qarabağ silsiləsinin ətəyində yerləşir. Əhalisi taxılçılıq, heyvandarlıq, baramaçılıq və bostançılıqla məşğul olur. XIX əsrdə burada gəlmə ermənilər məskunlaşmış, kəndin adı da o zamandan mənası məlum olmayan **Akak**, **Akaku** kimi sənədləşdirilərək rəsmiləşmişdir. Mənbələrdə **Ağdam** yaşayış məntəqəsi adına ilk dəfə 1357-ci ildə rast gəlirik.

Oykonim **ağ** və **dam** sözlərindən ibarətdir. **Ağ** sözü “*rəng*”, “*kiçik*” mənası bildirir. **Dam** sözü isə qədim türk uyğur dillərində mövcud olmuş, amma müasir Azər-

baycan dilində saxlanılmayan **tam** formantının azacıq təhrifidir. **Tam** - “*qala*”, “*qala divarı*”, “*möhkəmləndirilmiş yer*”, “*ev*”, “*divar*”, “*sədd*”, “*istehkam*” anlamlarını daşımışdır. **Ağdam** toponimi “*kiçik qala*”, “*ağ qala*”, “*ağ rəngli qala divarı*”, “*ağ ev*”, “*ağ divar*” mənası ifadə edir. Toponim relyef əsasında yaranıb.

Azərbaycanda **Ağdam** adlı rayon, şəhər (*Ağdam rayonu, Ağdam şəhəri*), kənd (*Tovuz, Xocavənd rayonları*), dağ (*Tovuz rayonu*) və s. toponimlər qeydə alınıb. Zaqatala rayonunda **Ağdam Kələl** (bəzi sənəd və materiallarda adı səhvən **Ağdam Qalal** kimi də yazılmışdır) adlı kənd də var. Vaxtilə İrəvan quberniyasının İrəvan qəzasında, indiki Qəmərli (Artaşat) rayonunda bu qəbildən olan **Ağdamlar kəndi** də mövcud olmuşdur. 1905 -ci ildə həmin kəndin azərbaycanlı əhalisi erməni təcavüzü nəticəsində deportasiya olunmuşdur.

AĞDAŞ

Süxurlarının rənginə və tərkibinə görə adlandırılmış oroqrafik obyektlər çoxdur. Onlardan biri də Xocavənd rayonu ərazisində qeydə alınmış **Ağdaş** coğrafi adıdır. Toponimiyada **ağ** sözünün çoxlu sayda məna çaları olsa da, **Ağdaş** oronimində bu termin *rəng* anlamı ifadə edir. Doğrudan da bu **daş** (*dağ*) süxurunun rənginin və tərkibinin **ağ** olması ilə əlaqədar olaraq belə ad almışdır. Bu tipli oronimlərə Abşeron, Babək, Cəlilabad, Füzuli, Kəlbəcər, Qaradağ, Qazax və s. rayonların da ərazilərində rast gəlinir. Toponimin tərkibindəki **daş** komponenti mənbələrdə qeyd olunan qədim mənalarından birində - “*çöl, sahə, açıq yer, səhra*” mənasında işlənmişdir. Bu

mənada **Ağdaş** sözü Azərbaycan dilində “*ağ çöl, ağ səhra, ağımtıl boş sahə*” mənə kompleksi əsasında formalaşan coğrafi adlardır.

AĞKƏND KƏNDİ

Xocavənd rayonunda, rayon mərkəzindən 10 kilometr şimal-qərbdə, Ağkənd inzibati ərazi vahidində, Qarabağ silsiləsində, dağətəyi ərazidə yerləşən kəndlərdən biri **Ağkənd** adlanır. Bu kəndin əhalisi əsasən heyvandarlıq, taxılçılıq, bağçılıq, bostançılıq, baramaçılıq və üzümçülük ilə məşğul olur.

XIX əsrdə, 1828-ci ildə İranın Xoy əyalətindən (Cənubi Azərbaycan) buraya ermənilər köçürüldü. Bu zaman Azərbaycanın şimalı artıq Rusiya tərəfindən işğal olunmuşdu. Kənddə məskunlaşan ermənilər kəndin adını dəyişərək (*erməni dilinə kalka edərək*) **Spitakşen (Ağkənd)** qoydular. **Spitak** - “*ağ*”, **şen**- “*kənd*” deməkdir. 1992-ci ildən kənd yenidən **Ağkənd** adlandırılıb...

Azərbaycanın Xocalı, Zəngilan və Tərtər rayonlarında da **Ağkənd kəndi** vardır. Xocavənd rayonunda, rayon mərkəzindən 80 km cənub-qərbdə, Xoşgədikçay sahilində **Ağkənd** adlı başqa bir yaşayış məntəqəsi də var.

1917-ci ildə Gəncə və Şuşa qəzalarında da **Ağkənd** adlı yaşayış məntəqələri qeydə alınmışdır. XIX-XX əsrlərdə Ermənistanda (*Qərbi Azərbaycanda*) **Ağkənd** aldı **6** kənd olmuşdur.

Tərtər və Zəngilan rayonlarında da Ağkənd kəndi vardır.

Vaxtilə Gəncə (Yelizavetpol) quberniyasının Zəngəzur qəzasında, indiki Sisyan rayonunda **Ağkənd** adlı kənd

mövcud olub. **1828**-ci ilə qədər kənddə azərbaycanlılar yaşamışdır. **1828-1829**-cu illərdə Xoy və Salmas vilayətlərindən köçürülən ermənilər burada yerləşdirilmişdir. Azərbaycanlılar öz dədə-baba torpaqlarından deportasiya edildikdən sonra Ermənistana SSR Ali Soveti RH-nin **17.04.1948**-ci il tarixli fərmanı ilə kəndin adı dəyişdirilərək **Aşotavan** qoyulmuşdur. Tarixi sənədlərdə Gəncə (Yelizavetpol) quberniyasının Zəngəzur qəzasında, indiki Qafan rayonunda da **Ağkənd** yaşayış məntəqəsi adına rast gəlirik. İrəvan quberniyasının Şərur-Dərələyəz qəzasında, Arpaçayın sağ sahilində, Səlim çayı yaxınlığında, indiki Keşişkənd (Yeğeqnadzor) rayonunda adı **Ağkənd kəndi** olan yaşayış məntəqəsi də olmuşdur. **1948**-ci ildə azərbaycanlı əhalisi (**621 nəfər**) zorla Azərbaycana köçürülmüşdür. **3 iyul 1968**-ci ildən Ermənistan SSR AS RH-nin fərmanı ilə kənd **Ağvəqöz** adlandırılmışdır.

Ağkənd toponim **ağ** və **kənd** komponentlərindən ibarətdir. **Ağ** sözü qədim türk dillərində “*kiçik*”, “*balaca*”, **kənd** sözü isə “*yaşayış məntəqəsi*” anlamındadır. **Ağkənd** oykonimi relyeflə bağlı yaranan mürəkkəb quruluşlu toponimdir.

AĞQAYA

Respublikamız ərazisində bir sıra **qaya**, dağ, yoxuş, gədik, zirvə, təpə, dərə, çuxur və digər orografik obyektlərə süxurlarının rənginə görə ad verilmişdir. Belə oronimlərin tərkibində rəng bildirən sözlər (**ağ, qara, qırmızı, sarı, boz** və s.) çoxluq təşkil edir. Bu tipli coğrafi ada - **Ağqaya** oroniminə Xocavənd rayonunun Qaradağlı kəndi ərazisində rast gəlirik. Azərbaycan dilində **ağ** sözünün

çoxlu məna çalarları olsa da, bu orografik obyektə **ağ** termini **qaya** (*daşlıq, uçurum*) süxurunun **ağ** rəngdə, **ağmtıl** olduğunu bildirir.

Babək, Cəbrayıl, Füzuli, Goranboy, Kəlbəcər, Qaradağ, Qubadlı, Tovuz, Şuşa və s. rayonların ərazilərində də süxurlarının rənginə və tərkibinə görə adlandırılmış **Ağqaya** coğrafi adına rast gəlirik. **Qaya** sözüə qədim türk abidələrində (VI-VIII əsrlər), Mahmud Kaşgari lüğətində (XI əsr) və “Kitabi-Dədə Qorqud” dastanlarında rast gəlinir...

AĞOĞLAN ÇAYI, AĞOĞLAN PİRİ

Xocavənd və Füzuli rayonları ərazilərində qeydə alınmış hidronim **Ağoğlançay** adlanır. Hidronimin belə adlanması ilə bağlı el arasında müxtəlif rəvayətlər uydurulmuşdur. Onlardan birinin süjet xətti təxminən belədir: *ağappaq* gözəl, igid bir oğlan (bəlkə də **Ağoğlan** adı bu mənada işlədilmişdir) bu yerlərdə qeyri-bərabər bir döyüşdə öldürülür və elə buradaca dəfn olunur. Vaxtilə bu yerlərdə **Ağoğlan** adlı bir *monastr* da olub. Tarixdən məlumdur ki, *16 iyun 1905-ci il* tarixdə həmin **Ağoğlan** monastrında Azərbaycan nümayəndələri ilə ermənilərin (daşnaqların) birgə iclası keçirilmişdir...

Ağoğlan toponimi «*pak, təmiz, müqəddəs oğlan, övlad*» mənasındadır. Laçın rayonunda **Ağoğlan** adlı çay və kənd var.

Ağoğlan piri oroniminin tərkibindəki **Ağoğlan** və **pir** sözləri müqəddəslik bildirir. İ.Petruşevskiyə və R.Göyüşova görə, **Ağoğlan** coğrafi adları müqəddəsliklə, tapınaqla bağlıdır. O, belə bir fikir irəli sürür ki, **Ağ oğlan** mifi bitki (*Ağac*) və **Günəş** mifi ilə ilişgildir. Onun

əşitdiyi tarixi əfsanədə bildirilir ki, igid və yenilməz **Ağ oğlan** xalqını yağılardan qoruyurdu. Bir dəfə də yenə yaği dəstəsi hücumə keçir. **Ağ oğlan** onlarla vuruşur. Yağı çox idi. **Ağ oğlan** yaralanır və ölür. Onu döyüşüb öldüyü yerdə basdırırlar...

Ağ oğlan mif obrazı göy tanrısı, dünya ağacı ilə bağlıdır. **Ağ oğlan** tapınağı astrial miflə əlaqəlidir. Türk xalqları arasında geniş yayılmış əfsanədə **Ağoğlan** ilk insandır. Azərbaycan mif deyimində də deyilir ki, o, gündə 3 dəfə gözə görünər, günün qalan vaxtını isə meşəyə çəkilib tək yaşayarmış. Ümumiyyətlə, “*Ağ oğlan*” dastanları müxtəlif əfsanə və rəvayətlərdən ibarətdir. Məsələn, Azərbaycan və Yaqut (*Yakut*) **Ağ oğlanı** təkdir, yalqızdır, göydə doğulub. Ağac xaqanın döşünü əmən **Ağ oğlan** onun məsləhəti ilə yol gedir və Qaraxan ölkəsində cəhənnəmin yiyəsi Buura Dohsunu öldürür və orada evlənir. “*Ağ oğlan*”dakı **Günəşlə** ilişgili **Dünya Ağacı** da **Ağ oğlana** yardım edir...

Rayon ərazisində qeydə alınan bu tipli toponimlərdən biri də **Ağoğlan çayı** hidronimidir. Yağlıvənd kəndi ərazisində qeydə alınan bu hidronim **Köndələn çayının** qoludur. Hidronimin tərkibindəki **ağ** komponenti müqəddəslik bildirir. **Ağoğlan** sözü “*pak, təmiz, müqəddəs oğlan, övlad*” mənasındadır.

Professor Petruşevskiyə görə, **Ağoğlan piri** büt-pərəstlik dövrünün abidəsidir. Bu fikri digər tədqiqatçılar da təsdiq edir. Sonrakı dövrlərdə **Ağoğlan piri** xristianlıq məbədinə və müsəlmanların ibadətəgahına çevrilmişdir. Bu ərazilərdə islam dini yayıldıqdan sonra islamı qəbul edən müsəlmanlar bu *pir-qəbri* ibadətəgah kimi tanımaqda davam etmişlər. İslam dini meydana gəldikdən sonra **Ağoğlan abidəsi piri** də müsəlmanların ziyarətəgahına çevrilmişdir.

Bu qəbildən olan toponimlərə Xocavənd, Laçın, Cəbrayıl, Füzuli və başqa rların ərazilərində də rast gəlirik. Laçın rayonunda *Ağoğlan* ayon *çayı*, *Ağoğlan abidəsi* və digər bu tipli toponimlər də qeydə alınmışdır...

AĞYOXUŞ DÜZÜ

Xocavənd rayonunun Muğanlı kəndi ərazisində qeydə alınan oroqrafik obyektlərdən biri **Ağyoxuş düzü** adlanır. **Düz** mənfi relyef forması bildirən coğrafi termindir. Quruluş etibarı ilə mürəkkəb toponim olan **Ağyoxuş** oronimi **ağ** və **yoxuş** sözlərindən ibarətdir. **Ağ** termini «*torpağın ağımtıl rəngi*», «*çox da dik olmayan*», «*alçaq*», «*asanlıqla keçilən*» anlamını ifadə edir. **Yoxuş** coğrafi termini müsbət relyef forması bildirir. **Ağyoxuş düzü** oronimi «*asanlıqla keçilən dağ yolu düzü*» mənasındadır.

AXMAZ

Xocavənd rayonu ərazisində, Əmirallar kəndi yaxınlığında qeydə alınan oroqrafik obyektlərdən biri **Axmaz** adlanır. Toponimin adından da göründüyü kimi, **Axmaz** dedikdə, su tutumu olan, amma «*axmayan su yığıntı*» nəzərdə tutulur. Azərbaycanın digər rayonlarında da bu tipli oronimə rast gəlirik.

AXULLU KƏNDİ, AXULLU BULAĞI

Axullu kəndi Qarabağ silsiləsinin ətəyində, Ərgünəş dağının yaxınlığında, rayon mərkəzindən 32 km cənubda

yerləşir. Əhalisinin sayı 600 nəfərdir. Əhali əsasən heyvandarlıq, taxılçılıq, baramaçılıq, bostançılıq və üzümçülüklə məşğul olur. Kəndin ərazisində *Məscid yeri*, *Qırğın dəvə*, *Suqovuşan*, *Nərgizlik*, *Üçtəpə*, *Quru qobu*, *Murguzlu yalı*, *Əhməd bəyin bağı*, *Məhərrəmin bağı*, *Qasım bağı*, *Şeyid gölü şırranı*, *Daş bulaq*, *Sarı bulaq*, *Qamış bulaq*, *Soyuqbulaq*, *Həmzə bulağı*, *Küp bulaq*, *Topal ağacın bulağı*, *Baxdik*, *Kötüklük*, *Qışlaq bağı*, *Alxan düzü*, *Molla dəvəsi*, *Elçi yolu*, *Axullu bulağı*, *Qocabağ*, *Məşədi bulağı* və s. coğrafi adlar qeydə alınıb...

Kənddə *qulular*, *həsənxanilər*, *sadıxlılar*, *alməmmədliilər*, *nəcəflilər*, *tanrıqulular*, *şadmanlılar*, *qulamlılar*, *feyzullauşağlılar*, *vəlilər*, *paşabəylilər*, *qasımilər*, *kəbirliilər*, *ağakışibəylilər* və s. tayfalar, türələr, nəsililər yaşamışdır.

Bəzi tədqiqatçılara görə, **Axullu** toponimi təhrifə məruz qalmışdır. Əslində **Haxullu** və **Haxıllı** olmalıdır. **Haxıllı** etnonimdir. Yaşayış məntəqəsini **haxıllı** nəslı saldığı üçün kənd belə adlandırılmışdır. Yaşayış məntəqəsi şərti olaraq **Aşağı Axullu** və **Yuxarı Axullu** kəndlərinə ayrılır...

Bəzi araşdırıcılar **Axullu** adının fonetik dəyişikliyə uğradığını qeyd edirlər: **Axullu-Ağullu-Ağilli-Ağelli-Ağılı**. Bu çevrilmə və uyuşmaların baş verə bilməsini ana dilimiz üçün bəzi məqamlarda xarakterik qanunauyğun hal hesab etmək olar. Digər türkdilli xalqların yaşadığıları ərazilərdə olduğu kimi Azərbaycanda eləcədə Qarabağda tərkibində **ağ** termini iştirak edən çoxlu sayda toponimlərə rast gəlirik. **Ağbulaq**, **Ağburun**, **Ağdam**, **Ağdaş**, **Ağkənd**, **Ağqaya**, **Ağoğlan** və s. Müasir dilimizdə **ağ** sözünün «*rəng*» anlamı bildirdiyi məlumdur. Bəzi araşdırıcılar **ağ** sözünü «*uca*», «*yüksək*» anlamı ilə də izah edirlər.

Axullu etnotoponimdir. **Akullar** (**Ağsullar**) Dağıstanın jənubunda (**Aqul** və **Qurax rayonlarında**) yaşayan xalqın

adıdır. Onlar etnoqrafik cəhətdən ləzgilərə yaxındırlar. Kəndin ərazisində *Ləzgisuyu* adlı oroqrafik obyektin olması da bunu bir daha sübut edir. **Axu (axul)** Qafqaz xalqlarının (*abxaz və s.*) dilində «*təpə*», «*yüksəklik*» deməkdir.

Axullu (Ağilli) sözünün ikinci hissəsi olan **ul** komponenti **il**, **el** termininin bir formasıdır və «*adamlar*», «*camaat*» mənasını bildirir. **İl**el sözü tarixdən də məlumdur ki, «*başqa bir xalqa, dövlətə tabe olan*», «*vassal*» mənasında işlədilmişdir. Kəndin ərazisində **Axullu bulağı** hidronimi də qeydə alınıb. Yuxarı Qarabağda (keçmiş Ağdərə rayonu ərazisində) **Ortael** adlı toponimə də rast gəlirik.

M.S.Ordubadinin «*Döyüşən şəhər*» əsərində kəndin adı **Naxullu**, «*Qanlı illər*» əsərində isə **Haxullu** kimi çəkilmişdir. Yaşayış məntəqəsinin adı bəzi sənəd və materiallarda **Dərə Haqullu** kimi də çəkilmişdir. Bəzi araşdırıcılar **Haxullu** sözünü *haqlı* («*haqqın ulusu*»), *ağilli* kimi izah edirlər...

Yuxarıda deyilənləri ümumiləşdirib belə bir fikri vurğulamaq olar ki, **Axullu (Ağelli)** toponimi «*Xüsusi hörmətə malik uca, etibarlı, yuxarı eldən olanlar*» mənasını ifadə edir...

9 yanvar 1992-ci il tarixində Axullu kəndi ermənilər tərəfindən işğal edilmişdir...

AKAKU KƏNDİ

Akaku (Atayurd) kəndi Xocavənd rayonunda, Tuğ inzibati ərazi vahidində dağətəyi ərazidə yerləşir. Əhalisi

heyvandarlıq, taxılçılıq, üzümçülük, bağçılıq və bostançılıqla məşğul olur.

Oykonimin izahı ilə bağlı müxtəlif fikir və mülahizələr vardır. Toponimin elmi izahı hələ dəqiqləşdirilməyib. 1727-ci ilə aid olan «*Gəncə-Qarabağ əyalətinin müfəssəl dəftəri*» adlı tarixi mənbədə bu yaşayış məntəqəsinin adı **Həkəki** kimi çəkilmişdir. Oykonim sonralar **Ağoğlan**, **Ağdam** kimi rəsmiləşmişdir.

1933-cü il sənədlərində bu kənd **Ataqt** inzibati ərazi vahidinin tərkibində verilmişdir. **Aka** sözü türk dillərində «*baba, böyük qardaş, ata*» mənasını ifadə edir. **Ku** (*həm də ut*) komponenti «*davamçı*», «*vəlihd*», «*şahzadə*», «*arxasınca gedən*» anlamlarındadır. Əgər bu sinonimliyə **Ağoğlan** oykonimini də əlavə etsək, görərik ki, eyni ərazidə yerləşən **Ataqt**, **Akaku** yaşayış məntəqələrinin adları «*atanın oğlu*», «*atanın davamçısı*», «*kiçik şahzadə*» mənalarına uyğun gəlir. Kənd 1992-ci ildə **Ağoğlan** adlandırılmışdır...

ALBAN KİLSƏSİ

Tuğ kəndindən 5 kilometr aralıda, Qarabağ silsiləsi ətəyində qeydə alınan **Alban kilsəsi** V əsrə aid olan tarixi memarlıq abidələrimizdəndir. Kilsənin **Alban** adlanması Qafqaz Albaniyasının qədim əhalisi olan *albanlar* ilə bağlıdır. **Kilsə** – xristian dinində ibadət binasıdır. Tuğ kəndinin işğalından (*30.10.1991-ci il*) sonra bu mədəni və dini abidə də dağıntıya məruz qalmışdır. Əvvəllər Alban kilsəsinin yerləşdiyi bu ərazilərdə yaşayan salakətinlilər, ermənilər burada məskunlaşdırıldıqdan sonra oranı tərk edib bir neçə kilometr aşağıda kənd salmışlar...

ALBAN QƏBİRİSTANLIĞI

Qaradağlı kəndi ərazisində qeydə alınmış orografik obyektlərdən biri **Alban qəbiristanlığı** adlanır. Yerli məlumata və araşdırmalara görə bu *qəbiristanlıq* ərazisində *albanlar* dəfn olunmuşdur. Coğrafi ad **alban** və **qəbiristanlıq** sözlərindən ibarətdir. Toponim «*albanlara məxsus olan qəbiristanlıq*» mənasındadır.

Tarixi bilgilərə görə, *albanlar* 26 tayfadan ibarət (*Strabon və başqaları*) olmuşlar. Onlar Azərbacyan xalqının əsas etnik komponentlərini təşkil edir. Respublikamız ərazisində aparılan arxeoloji qazıntılar zamanı Qarabağ və Şirvan bölgələrində qədim və orta əsrlər dövrlərinə aid **Alban abidələri** aşkarlanmışdır.

Füzuli rayonunun ərazisində də *Alban qəbiristanlığı* coğrafi adına rast gəlirik.

Əlavə məlumat üçün bax: **Alban məbədi**.

ALBAN MƏBƏDİ

Böyük Tağlar kəndi ərazisində qeydə alınmış orografik abidələrdən biri **Alban məbədi** adlanır. XIII əsrə aid olan bu *məbəd* 1241-ci ildə inşa olunmuşdur. **Alban məbədi** Xocavənd rayonunun qiymətli tarixi-memarlıq abidələrindən biri hesab olunur.

İbadət və dini mərasimlər keçirilməsi üçün nəzərdə tutulan tikiliyə **məbəd** deyilir. Məbədlərin əhəmiyyəti yerinə yetirdiyi dini funksiyalardan, həyata keçirdiyi dini ideyalardan daha genişdir. Milli memarlıq abidəsi hesab olunan *məbədlər* ictimai yığıncaq, təntənəli mərasim yeri olmuş və memorial xarakteri daşmışdır. **Məbəd** tikililəri

(*məscid, kilsə, iqamətgahlar, sinaqoqlar*) müxtəlif ölkələrdə memarlığın inkişafına uyğun olaraq tarixən formasını dəyişmiş və milli xüsusiyyət kəsb etmişdir.

Məbədin **Alban** adı alması Qafqaz Albaniyasının qədim əhalisi olan *albanlarla* əlaqədardır. Albanların adı ilk dəfə miladdan öncə IV əsr hadisələri (*Makedoniyalı İsgəndərlə Daranın döyüşlərində*) ilə bağlı çəkilmişdir (*II əsr müəllifi Arrian*). Strabonun verdiyi məlumata görə **26** alban tayfası olmuşdur. Qədim müəlliflər albanları formaca ucaboylu, yaraşlıq, alagözlü, sarışınsaçlı kimi təsvir etmişlər. **Albanlar** Azərbaycan ərazisində formalaşmış Azərbaycan xalqının əsas etnik komponentlərindən biridir. Arxeoloji tədqiqatlar, qazıntılar zamanı Azərbaycan ərazisində çoxlu sayda qədim **Alban abidələri** üzə çıxarılmışdır...

ALXAN DÜZÜ

Axullu kəndi ərazisində qeydə alınan coğrafi adlardan biri **Alxan düzü** adlanır. **Düz** coğrafi termini mənfi relyef forması bildirir. Oronimiyada enişi, yoxuşu, təpəsi, çuxuru olmayan, ümumi fondan çox da kənara çıxmayan hamar relyef səthinə **düz** deyilir. **Düz** (*düzənlik*) geniş mənada platformaya uyğun gələn, səthi nisbətən hamar, yaxın məsafələrlə hündürlük fərqi kiçik olan materik yer qabığının morfostruktur sahəsidir. **Düz** coğrafi termini dar mənada dağarası düzənliyi, okean dibi düzənlik və s. kimi işlədilir.

Alxan düzü orografik obyektini **Alxan** və **düz** sözlərindən ibarətdir. **Alxan** – şəxs adıdır. Toponim «*Alxana məxsus olan düzənlik*» mənasındadır.

ALI TƏPƏSİ

Muğanlı kəndi ərazisində qeydə alınan coğrafi adlardan biri **Alı təpəsi** adlanır. Oronim **Alı** və **təpə** sözlərindən, eləcə də mənsubluq ifadə edən **-si** şəkilçisindən ibarətdir. **Alı** şəxs adıdır. Toponimin tərkibindəki **təpə** termini nisbi hündürlüyü **200** metrədən artıq olmayan yüksəklik anlamındadır. Bu termin Azərbaycan dilindən fars dilinə də keçmişdir. Azərbaycan oronimiyasında çöl materialları əsasında qeydə alınan **4000** coğrafi adın tərkibində **təpə** termini iştirak edir. **Alı təpəsi** toponimi «*Alıya məxsus olan təpə*» mənasındadır...

ALIQULU QIŞLAĞI

Xocavənd rayonunun ərazisində qeydə alınan toponimlərdən biri *Alıqulu qışlağı* adlanır. Yerli camaatın dediklərinə görə, vaxtilə bu ərazilərdə **Alıqulu** adlı varlı bir kişi olub. Həmin bu ərazilər Alıquluya və onun oğlanlarına məxsus idi. Elə bu səbəbdən də obanın yerləşdiyi ərazi (*bəzən bu əraziyə Kəndəlaşlıq da deyilir*) *Alıqulu qışlağı* adlanır. Bu sahənin hər tərəfi *kəndəlaş* bitkisi ilə örtüldüyü üçün camaat buranı **Kəndəlaşlıq** da adlandırır.

Qışlaq – mal-qaranın otladığı, qışladığı əraziyə deyirlər. **Qışlaqlar** maldarlıq təsərrüfatının meydana çıxması ilə əlaqədar yaranmışdır. Qarabağın ərazisi qoyunçuluğun qədim qışlaqları hesab olunur. Qışlaqlarda soyuqlarla bağlı olaraq mal-qara 7-8 ay qorunub-otarılır. Təxminən 6 min illik tarixi olan qışlaqlardan indi də geniş istifadə olunur...

ALLIÇAY

Xocavənd rayonu ərazisində qeydə alınan hidronimlərdən biri **Allıçay** adlanır. Quruçayın sağ qolu olan **Allıçay** aşağı axınında **İkah** adlanır.

Uzunluğu 25 km olan bu çayın sahəsi **121** kvadrat kilometrdir. **Allıçay** Böyük Kirs dağından **2280** metr hündürlükdən başlanır. Əsasən yağış suyu ilə qidalanan bu çayın suyundan suvarmada istifadə edilir.

Hidronim iki sözdən – **Allı** və **çay** sözlərindən ibarətdir. **Çay** öz adını vaxtilə bu ərazidə mövcud olmuş **Allı** adlı yaşayış məntəqəsindən almışdır. Bu tipli toponimlərə Azərbaycanın bir çox ərazilərində də rast gəlik...

1917-ci ildə Lənkəran qəzasında Alla adlı kənd də qeydə alınmışdır. ...

**AMARAS ÇAYI, AMARAS MONASTIRI,
AMARAS ŞƏHƏRİ**

Vaxtilə Qafqaz Albaniyasında mövcud olmuş yepiskopluq mərkəzi və *şəhəri* **Amaras** adlanırdı. Onun xarabalığı hazırda Xocavənd rayonu ərazisində, Xonaşen çayının sağ sahilindədir. Ekrən orta əsrlərə aid mənbələrdə *Amarasın* adı IV əsr hadisələri ilə əlaqədar olaraq çəkilir. Aparılan arxeoloji qazıntılar Amarasda hələ antik dövrdən yaşayış olduğunu göstərir. Burada antik dövrə aid yarımqazma evlər, küp qəbirlər qəbiristanı da aşkarlanmışdır. Amarasda IV əsrdə məbəd tikilmiş və burada alban yepiskoplarından *Qriqoris* dəfn olunmuş, sınırlar bu ərazi ziyarətgaha çevrilmişdir.

IX əsrdə Amarasda böyük *monastır* kompleksi inşa edilmişdir. XIII əsrdə baş verən moңqol hücumları

zamani **Amaras monastırı** dağıntıya məruz qalmışdır. **1858-ci ildə Amaras monastır kompleksi** bərpa edilmişdir. Tarixi mənbələr və sənədlərdən aydın olur ki, Amarasda daşılma, dulusçuluq, şüşə istehsalı və s. geniş inkişaf etmişdir.



Amaras monastırı - bu qiymətli arxeoloji mədəniyyət abidəsi 1992-ci ildən erməni əsirliyində zillət çəkir...

Monastr sözü yunan dilində «*zahidin hücrəsi*» anlamındadır. Bəzi dinlərdə vahid həyat tərzini qəbul etmiş rahib (*kişi Monastırı*) və rahibə (*qadın Monastırı*) icması **Monastr** adlanır. *Monastr* nizamnaməsi özünəməxsus dini əxlaq normalarını, o cümlədən tərki-dünyalığı, dua etməyi, nikahsızlığı və s. rəhbər tutur. Ən qədim *Monastr* buddizmə aid olub miladdan öncə I minilliyin ortalarında Hindistanda yaranıb. *Xristian monastırları* zahid məskənləri şəklində ilk dəfə III əsrdə Misirdə meydana çıxmış, IV-V əsrlərdə Fələstin və Suriyaya,

sonralar bütün Aralıq dənizi rayonuna, daha sonralar isə Qalliyaya və İrlandiyaya yayılmışdır...

Xocavənd rayonu ərazisindəki *Amaras monastırı tarixi-mədəniyyət abidəsi* vaxtilə Qafqaz Albaniyası ərazisində mövcud olmuş **Amaras şəhərinin** adı ilə əlaqədar olaraq belə adlandırılmışdır.

Rayon ərazisindən **Amaras çayı** da axır. Qədim Alban şəhəri olan *Amarasın* xarabalığı bu çayın sahilindədir. **Amaras** hidronimi **amar** və **as** sözlərindən ibarətdir. Qədim türk dilində **amar** sözü «çay» deməkdir; **as** komponenti «*böyük çay qolu*» anlamındadır. **Amaras** hidronimi «*böyük çayın qolu*» mənasındadır.

ANABAT DÜZÜ

Azərbaycan oronimiyasında mənfi relyef forması bildirən **düz** («*düzənlik*») coğrafi termininin iştirakı ilə **11.000**-dən çox oronim toplanmışdır. Onlardan biri də Xocavənd rayonunun Tağaser kəndi ərazisində qeydə alınmış **Anabat düzü** (*adı bəzən sənədlərdə Anabad düzü kimi də yazılır*) orografik obyektidir. Toponimin mənası ilə bağlı müxtəlif fikir və mülahizələr vardır. **Düz** termini «*düzənlik, düzən, düzəngah, hamar yer*» deməkdir. Bu termini vaxtilə Mahmud Kaşğari (XI əsr) də lüğətində qeydə almışdır...

Toponim yaradıcılığında **abad** sözü topoformant kimi fəal iştirak edir. Amma onun müstəqil şəkildə toponim yaratmaq faktını da inkar etmək olmaz. Farsdilli söz olan **abad** «*yaşayış üçün hər cür şəraiti olan*», «*yaxşı vəziyyətdə olan*», «*gözlə tərtibli*», «*çiçəklənən*» və s. mənalar bildirir. Azərbaycanda **Abat/Abad** komponentli toponimlər yüzlərlədir...

Anabat düzü coğrafi adının tərkibindəki **abat/abad** komponentini tarixdən bizə məlum olan **abat (avat)** türk tayfası adı ilə də əlaqələndirmək mümkündür.

Abad tərkibli onomastik vahidlərə Türkiyə, Türkmənistan, Tacikistan, Qırğızistan, Ermənistan, İran, Əfqanıstan, Hindistan, Pakistan, Rusiya və digər ölkələrin ərazilərində də rast gəlirik. Asiyada çox geniş yayılmış **abad** məhsuldar topoformantı xüsusilə türk xalqlarının xüsusi ad yaradıcılığında yaxından iştirak etmişdir...

Əlavə məlumat üçün bax: **Müşkabad kəndi**.

ARAKÜL KƏNDİ (Bax: Xətai kəndi)

ARAN

Azərbaycanda Xocavənd rayonunun da daxil olduğu yayı isti, qışı mülayim iqlimli ovalıq və düzənlik əraziləri (Kür – Araz, Samur – Dəvəçi, Lənkəran ovalığı, Gəncə – Qazax, Arazboyu düzənliklər və s.) **Aran** adlanır. Azərbaycanın əsas pambıqçılıq rayonları və qışlaqları Arandır. Azərbaycan dilində və onun dialektlərində **aran** sözü «*düzən yer*», «*qışlaq yeri*», «*isti yer*» və s. mənalarındadır. Qədim türk dillərində də **aran** termini «*isti yer*» deməkdir.

Tədqiqatçılar Qafqaz Albaniyasının başqa bir adı olan **Arran** toponimini də **aran** sözü ilə əlaqələndirirlər. Bu termin yeganə **Boz-Aran (Goranboy rayonu)** coğrafi adında əks olunmuşdur (bu oronimin tərkibindəki **boz** komponenti ərazinin torpağının **boz** rəngdə olmasını bildirir). **Aran** termini ilə bağlı Daşkəsən inzibati rayo-

nunun ərazisində **Aran görünən dağ** və **Aran görünən təpə** (*həmin dağdan və təpədən baxanda aranı-Kür-Araz ovalığını görmək mümkündür*) kimi oronimlər də qeydə alınmışdır.

Erkən orta əsrlərdə Şimali Azərbaycanın adı **Aran** olub. İlk dəfə onun adı məşhur yunan alimi Klavdi Ptolomey (87-165-ci il) tərəfindən «*Coğrafi təlimnamə*» əsərində **Tosaren** (qədim türk dillərindəki **tus** - «*düz*») və **aran** («*qışlaq yeri*», «*isti yer*» sözlərindən) kimi qeyd olunub. **Aran** adı qədim Suriya mənbələrində **Aran**, **Arran**, ərəb mənbələrində *al-Ran*, gürcü mənbələrində **Rani** kimi çəkilir. Qədim Azərbaycan dilində **aran** sözü «*isti, düzən yer*», «*qışlaq yeri*» mənasındadır. İndi də Azərbaycan dilində və bəzi türk dillərində **aran** sözü məhz bu mənalarda işlədilir.

Qədim mənbələrdə *Albaniya ölkəsi* həm də **Aran**, **Arran** adlanır. **Aran** əvvəl Kür-Araz ovalığının adı olmuş, sonralar isə bəzi qonşu xalqlar Albaniyanı bütövlükdə **Aran** adlandırmışlar. VI əsrin ortalarına aid bir Suriya mənbəyində də **Aran** adına rast gəlinir...

Türkiyə ərazisinin Diqor mahalında, Araz çayı ilə Arpaçay arasındakı ovalıq sahə orta əsrlər dönməsində **Aran-Qarabağ** («*Qarabağ tayfasının qışlaq yeri*») adlanmışdır. Həmin yerin adını **Aren** şəklində VIII-IX əsrlərlə əlaqədar hadisələrdə tarixçi Katolikos İoohannes çəkmişdir. Orta əsrlərdə Türkiyədəki **Qarabağ** Ağcaqala sancağının mərkəzi idi...

Bəzi araşdırıcılara görə, **aran** toponimi mənşəcə qıpcaq tayfalarından olan türkdilli **aran/oran/uran** etnoniminin təhrif olunmuş variantıdır. I əsr müəllifi Plini Şimali Qafqazda yaşayan **aran/oran** tayfaları haqqında qısa da olsa məlumat vermişdir. XIX əsrdə Gürcüstan ərazisində yaşayan *Göyüran*, *Ağuran*, Dağıstanda *Aran-*

bulaq, Arankutan, Muq-Aran (hazırda Məhərrəmkənd) adlı kəndlər qeydə alınmışdır.

Ağcabədi, Lerik və Tovuz rayonlarında **Aran** adlı kənd, Yevlax rayonunda *Aran* adlı qəsəbə, Tovuz rayonunda *Aran* adlı dağ, Qəbələ rayonunda *Aran silsiləsi* adlanan dağ silsiləsi vardır. Biləsuvar rayonunda *Aranlı* adlı kənd də var...

ARGÜNƏŞ DAĞI

Xocavənd rayonu ərazisində, Xırmancıq kəndi yaxınlığında qeydə alınan oronimlərdən biri **Argünəş** (*Ərgünəş*) dağı adlanır. Dağın hündürlüyü **1468** metrdir.

Argünəş oronimi **ar** və **günəş** sözlərindən düzəlmişdir. Toponimik ədəbiyyatlarda **Ərgünəş** şəklində təqdim olunan bu oronim belə izah olunur: «*yaxınlığındakı dağlardan hündür olmasına və günəş şüası ilk dəfə həmin dağın zirvəsinə düşməsinə görə dağ belə ad almışdır*».

Ar sözü «*gözətçi, keşikçi*», «*quru çay dərəsi*» mənaları ilə yanaşı buryat, yakut və monqol dillərində «*qərb, arxa, tərəf, şimal, dağın kölgə düşən hissəsi, qzey*» mənalarını da ifadə edir. Onu da qeyd etmək yerinə düşər ki, Quba rayonu ərazisindəki hal-hazırda **Dolanlar** adlanan dağın da əvvəlki adı **Argünəş** olmuşdur. Bu oronimin coğrafi mövqeyi ikinci izahla üst-üstə düşür. **Dolanlar** adına gəlincə **dolan** qədim fars və tacik dillərində «*dağ keçidi*», monqol dilində (*daltın*), «*arxa tərəf*», «*yüksəklik*», «*yol*» deməkdir. Bu prizmadan izah etməli olsaq, **Argünəş** və **Dolanlar** oronimlərini sinonim hesab edə bilərik.

Qırğızstanda *Dolon*, Tacikistanda *Dolona*, *Dolana-bulak* yer adları bu oronimin türk dilləri üçün yad olmadığını sübut edir...

Əlavə məlumat üçün bax: **Ərgünəş dağı**.

ARXAC DƏRƏSİ

Xocavənd rayonu ərazisində qeydə alınan oronimlərdən biri **Arxac dərəsi** adlanır. **Arxac dərəsi** coğrafi adı *arxac, dərə* sözlərindən və mənsubluq ifadə edən **-si** şəkilçisindən ibarətdir.

Arxac sözü türk dillərində “*dağın arxası*”, “*dağın, təpənin gün düşməyən hissəsi, qzeyi*” mənasında işlədilir. Otlaq şəraitində həm gecələr, həm də hava isti olanda gündüzlər qoyun və qaramalın dincəlməsi üçün düzəldilmiş yerə **arxac** deyirlər. Arxacları baharın əvvəllərində və payızda külək tutmayan, yayda isə adətən bir qədər hündür yerdə düzəldirlər. Müəyyən zaman keçəndən sonra onların yeri dəyişdirilir.

Dərə coğrafi termini mənfi relyef forması ifadə edir. Oronimiyada relyefin dar və çökək forması **dərə** sözü ilə ifadə olunur. Azərbaycanda çöl materialları içərisində **30.000**-dən çox dərə adı vardır.

Qubadlı və Füzuli rayonlarında **Arxac dərəsi**, **Qara-arxac dərəsi**, Gədəbəy rayonu ərazisində **Qara Arxac**, Oğuz rayonunda **Qaynararxac** və s. bu kimi oronimlər də qeydə alınmışdır. XIX əsrdə İrəvan əyalətinin Şərur-Dərələyəz qəzasında **Arxactəpə** toponimləri də öz adlarında **arxac** termininin adı əks etdirir.

ARPADÜZÜ KƏNDİ

Arpadüzü kəndi Xocavənd rayonunda, rayon mərkəzindən 20 kilometr cənub-qərbdə, Qarabağ silsiləsinin ətəyində yerləşir. Əhalisi əsasən heyvandarlıq, taxılçılıq, baramaçılıq, bostançılıq və üzümçülüklə məşğul olur.

Bir sıra tarixi sənəd və materiallara görə, azərbaycanlıların yaşadıkları **Arpadüzü** yaşayış məntəqəsinə XIX əsrdə müxtəlif ərazilərdən erməni nəsiləri köçürülmüşdür. Sovet Hakimiyyəti illərində **Arpadüzü** oykoniminin adı **Kolxozaşen** kimi “*erməniləşərək*” rəsmiləşdirilmişdir. Göründüyü kimi, **Kolxozaşen (Kolxoşkənd)** adı tərkib etibarını ilə mənşəcə erməni sözü olmayıb, sadəcə o dilə tərcümədir. 1992-ci ildə kəndin əvvəlki **Arpadüzü** adı özünə qaytarılmışdır. Yaşayış məntəqəsi öz adını ərazidəki «*arpa əkilən düz, çöb*» mənalı eyniadlı sahədən almışdır. Mahmud Kaşğari (XI əsr) lüğətində **düz** sözünü qeydə almışdır...

Tarixdən məlumdur ki, Elxani tayfasının da **Arpa** adlı tirəsi olmuşdur. Bu etnotoponimin adı ilə əlaqədar vaxtilə Qərbi Azərbaycanda (*Ermənistanda*), İrəvan quberniyasının Aleksandropol qəzasında, indiki Qızılqoç (*Qukasyan*) rayonunda və keçmiş Şərur-Dərələyəz qəzasında, indiki Keşişkənd (*Yegeqnadror*) rayonunda **Arpa** adlı kənd var idi...

Əlavə məlumat üçün bax; **Arpagədik kəndi**;

ARPAGƏDİK KƏNDİ

Arpagədik kəndi Qarabağ silsiləsinin yamacında, Xocavənd rayonunda, Çaylaqqala inzibati ərazi vahidində, rayon mərkəzindən 80 km cənub-qərbdə, Laçın rayonu ilə həmsərhəd ərazidə yerləşir. Kəndin yaxınlığında maksimal hündürlüyü 2095 metr olan eyniadlı dağ da var. Kəndin əhalisi əsasən heyvandarlıq, taxılçılıq, baramaçılıq və bostançılıqla məşğul olur.

Toponim **arpa** və **gədik** sözlərindən ibarətdir. **Gədik** coğrafi termini “*dağ belində batıq*”, “*dağ belində enli*

yarıq, ucuq, batıq yer” anlamı ifadə edir. **Arpagədik** toponimi “*arpa əkilən gədik*” mənasındadır. İlk dəfə adı **Arpa** formasında XII əsrə aid mənbədə çəkilmişdir. **Arpagədik** yaşayış məntəqəsi öz adını salındığı yerin adından almışdır. Bu tipli toponimlərə Azərbaycanın müxtəlif bölgələrində rast gəlmək olar. **Arpagədik** coğrafi adı əkinçiliklə bağlı formalaşmış toponimlərdəndir.

Arpagədik oykonimi **arpa** (*etnonim*) və **gədik** («*dağın yastı yeri*», «*dağarası yol*») sözlərindən düzəlib. Yaşayış məntəqəsi öz adını yaxınlığındakı yüksəkliyin adından almışdır.

Bəzi mənbələrdə Qarabağ ərazilərində **Arpadöşü** oroqrafik obyektinə də qeydə alınmışdır...

Arpagədik oykonimindəki **arpa** sözü, bəzi araşdırıcılara görə **ar** və **pi** komponentlərindən formalaşmış. Zaman ötdükcə **ərpi** qalınlaşaraq **arpa** sözünə çevrilib. Bu sözün mənası “*müqəddəs adam*” deməkdir. **Pir** sözünün özü də görünür **piər** formasında olmuş, sonralar **pir** şəklini almışdır...

ARSAX

İndiki Xocavənd rayonunun ərazisinin bir hissəsini əhatə edən Qafqaz Albaniyasının vilayətlərindən biri **Arsax** adlanırdı. M.Kalankatlinin və VII əsr coğrafiyaşünaslarının məlumatlarına görə erkən orta əsrlər dövründə **Arsax** əslində **Ərsax** olmalıdır. O, 12 əyalətə bölünürdü. Arsaxda albanlar yaşayırdılar.

Arsax I-VI əsrlərdə Albaniya Arşakilərinin, VI-VIII əsrlərdə isə Mehranilərin hakimiyyəti altında olub. IV əsrdə **Arsax** əhalisi qədim bütperəstlik etiqadlarını

saxlamışdır. Albaniyada dövlət dininə çevrilən xristianlıq Arsaxda da yayılmağa başladı. Bu prosesdə III Vaçaqanın mühüm xidməti olmuşdur. Bir neçə yepiskopluğu olan Arsaxın Albaniyada siyasi və dini cəhətdən böyük əhəmiyyəti vardı. Aquen (488-ci il) və Bərdə (705-ci il) məclislərində Arsax ruhaniləri və zadəganları da iştirak etmişlər. Hunların və xəzərlərin yanına göndərilən səfirliklər Arsaxın ruhani nümayəndələrindən təşkil olunurdu. Alban patriarx-katolikoslarının əksəriyyəti *Arsax* ruhanilərindən seçilirdi. III-IV əsrlərdə Arsaxda feodal münasibətlərinin inkişaf etməsi ilə yanaşı quldarlıq qalıqları da qalmaqda davam edirdi.

Tarixi mənbələrdə **Arsax** «*möhkəmləndirilmiş vilayət*», «*alınmaz ölkə*» kimi qeyd olunur. VIII əsrdə ərəblər Mehranilərin hakimiyyətinə son qoyduqdan sonra **Arsax** Əməvilər xilafətinin tərkibinə daxil edildi. IX əsrdə Qriqori Hamama (Hamam) tərkibinə Arsax da daxil olmaqla Alban çarlığını bərpa etdi. Q.Hamamanın ölümündən sonra **Arsax** Uti vilayəti ilə birlikdə onun oğlu Sahak Sevadın hakimiyyəti altına keçdi.

XII-XIII əsrlərdə Arsaxda «*alban çarı*» adlanan Həsən Calalın **Xaçın knyazlığı** yüksəlməyə başladı. Monqol hücumları zamanı Xaçın knyazlığına son qoyuldu. Ərəb xilafətinin və erməni qriqorian kilsəsinin təzyiqi nəticəsində Arsaxın əhalisi tədricən qriqorianlaşdı, erməni dilini qəbul etdi və erməniləşdi. Bu proses XIII əsrdə daha da gücləndi.

Arsaxın maddi və mədəniyyət abidələrindən üzərində dini motivlər əvəzinə məişət səhnələri təsvir edilmiş nadir xaçkarları (başdaşı), Qanzasar məbədi, Dizapaytdakı Katarovəng, Dadivəng ansamblını və s. göstərmək olar.

Arsax (*Arsak, Arsaq, Ərsaq*) toponimi **ər** və **saq** sözlərindən ibarət olub, «*saq kişisi*», «*saq igidi*» mənasındadır.

Arsax (*Arsak, Artsak, Ərsak, Ərsaq*) sözü Azərbaycan mənşəlidir. Bu söz Azərbaycan xalqının soykökündə iştirak edən bir qəbilənin adıdır. Tarixdən məlumdur ki, Azərbaycan xalqının soykökündə iştirak edən **saq** qəbilələri 2700 il bundan əvvəl Respublikamız ərazisində, o cümlədən Qarabağ torpaqlarında da yaşamışlar.

Bəzi tədqiqatçılara görə, **Artsak** sözünün **art** komponenti «*od*» məzmunu daşıyır...

(Əlavə məlumat üçün bax: **Müqəddəs Qarabağım** fəsli)

AŞAĞI BULAQ

Tuğ kəndi ərazisində qeydə alınan hidronimlərdən biri **Aşağı bulaq** adlanır. Kəndin ərazisində *Yuxarı bulaq* və *Orta bulaq* hidronimləri olduğu üçün onlardan *aşağıda* yerləşən *bulaq* da yerli əhali tərəfindən **Aşağı bulaq** adlandırılmışdır. Bulağın buz kimi soyuq və göz yaşı kimi dumduru suyu var. Bu tipli toponimlərə Azərbaycanın bir sıra rayonlarının ərazilərində də rast gələ bilərik...

AŞAĞI QARANLIQ

Xocavənd rayonunun 1923-cü ilədək adı **Aşağı Qaranlıq** olmuşdur. Oykonimin birinci komponenti olan **Aşağı** sözü yaşayış məntəqəsinin coğrafi mövqeyi ilə bağlıdır. Bu yaşayış məntəqəsi adını ərazidəki **Qaranlıq** dağından almışdır. Ərazidə **Aşağı Qaranlıq çayı** da vardır.

Vaxtilə Qərbi Azərbaycanda (*Ermənistanda*) Martuni rayonunun adı da 1946-cı ilədək **Aşağı Qaranlıq** olmuşdur.

Əlavə məlumat üçün bax: **Xocavənd qəsəbəsi**.

AŞAN KƏNDİ

Aşan kəndi Xocavənd rayonunda, **Aşan** inzibati ərazi vahidində, Qarabağ silsiləsinin ətəyində, Xonaşen çayının sol sahilindən bir qədər aralıda yerləşir. Əhalisi heyvandarlıq, taxılçılıq, bağçılıq, bostançılıq və üzümçülüklə məşğul olur.

Yaşayış məntəqəsi öz adını həmin ərazidəki **Aşandağ** adlanan dağın adından almışdır...

AŞANDAĞ

Xocavənd rayonunun ərazisində qeydə alınan orografik obyektlərdən biri **Aşandağ** adlanır. **Aşandağ** oronimi **aşan** və **dağ** sözlərinin birləşməsindən biarət olub, «*dağ aşırımı*», «*keçidi olan dağ*» deməkdir. **Aşan** komponenti «*aşırım*», «*dağ keçidi mənasındadır*».

AŞIQLI QOŞA GÜNBƏZİ

Rayonun memarlıq, mədəniyyət və incəsənət abidələrindən biri **Aşılı Qoşa günbəzi** adlanır. Toponim **aşıl**, **qoşa** və **günbəz** sözlərindən ibarətdir. Bu **günbəz** Xocavənd kəndi yaxınlığındadır. Orografik obyektin adındakı **qoşa** sözü orada *cüt* sayda günbəzin olması ilə əlaqədardır. **Aşılı Qoşa günbəzi** erməni işğalından (19.11.1991-ci il) sonra dağıntıya məruz qalmışdır...

ATAQUT KƏNDİ

Ataqut (Atayurd) kəndi Qarabağ silsiləsinin ətəyində, Tuğ inzibati ərazi vahidində, Xocavənd rayonunda, rayon mərkəzindən 55 km cənub-qərbdə, Ataqutçay sahilində yerləşir. Əhalisi heyvandarlıq, taxılçılıq, bağçılıq, bostançılıq və üzümçülükə məşğul olur.

Ataqut toponiminin izahı ilə bağlı müxtəlif fikir və mülahizələr vardır. Oykonim öz adını ərazidəki eyniadlı çaydan almışdır. Oykonimin elmi izahı hələlik öz dəqiq təsdiqini tapmamışdır. Bəzi sənədlərdə yaşayış məntəqəsinin adı **Ataqut** kimi də yazılıb...

Ataqut sözü *ata* və *qut* hissələrindən ibarətdir. Azərbaycanda **qut** komponenti ilə bağlı bir sıra yaşayış məntəqələri vardır: **Ataqut**, **Siyaqut**, **Qoçaqut** (Qarabağ), **Keşqutan** (Naxçıvan) və s.

Türk dillərində **qut** sözünün “*ruh*”, “*can*”, “*həyat*”, “*xoşbəxtlik*”, “*səadət*”, “*uğur*”, “*bərəkət*” və s. anlamları vardır. Görkəmli alim M.Seyidov əski türk inanclarından danışarkən belə bir fikri də vurğulayır: “*Türklərə görə, göydən uşaq ruhu – qut enib, gələcək atanın bədənində daxil olur*”. Deməli, qədimdən “**qut**”un ucadan, göydən, Tanrıdan gəlməsi haqqında türk inancları mövcud imiş... **Ataqut** totemi – “*başqut*”, “*insanı, heyvanı qoruyan ata*”, “*göydən, günəşdən gələn qut*” anlamı ifadə edir. Buradan aydın olur ki, **Ataqut** oykonimi yaşayış məntəqəsinin həm islamdan, həm də xristianlıqdan əvvəlki adı olmuşdur.

Toponimin tərkibindəki **qut** sözünün «*öymə*», «*istək*», «*xahiş*», «*yalvarmaq*» mənaları da var. Türk dillərinin çox qədim çağlarına gedib çıxan **qut** sözünün müxtəlif türk dillərində «*səadət*» (cığatay, qırğız, uyğur, qazax, teleut, çuvaş, saxa), «*xoşbəxtlik*», «*bərəkət*», «*həyat*»

qüvvəsi», «*ruh*», «*uğurlu*», «*mübarək*» (türk, qədim türk, qaqaüz, qırğız dillərində) anlamları da vardır. Saxa nağıllarına müraciət etsək görürük ki, orada şamanizmlə bağlı ifadələr də öz əksini tapıb: *ağa kut* («ata ruh»), *şur kut* («dirilik ruhu») və s. Burada **kut (qut)** termini «*ruh*», «*can*» mənası ifadə edir.

Qut (kut) sözünün derivatları da maraqlıdır: **kut+at (maq)** – «*xoşbəxt etmək*». Azərbaycan dilində işlənən «*Matım-qutum qurudu*», «*Qutlu olsun*», «*Ürəkdə qut olmaq*» ifadəsi ayrı-ayrılıqda dilimizin mövqeyi, frazeologiya rolu və Orxon-Yenisey abidələrinin dilində işlənməsi **qut** sözünün əsl türk sözü olmasına bir əsasdır. Türk dillərində **qut** («*ruh*») sözü insan və heyvan qoruyan totem mənasında işlənir.

Tədqiqatçı Ə.Cavadov **qut** sözünün «*quş*» anlamı izahını qəbul edir.

Tarixdən o da məlumdur ki, miladdan çox əvvəllər Azərbaycan ərazilərində yaşamış **kuti** adlı türkdilli tayfalar da var idi. Çox guman ki, elə bu tayfa adı da **kut / qut** söz kökü əsasında formalaşaraq **kuti** şəklinə düşmüşdür. **Qut/kut** kökü *yakut*, *telenqut* və s. türk tayfalarının adında da var...

ATAYURD DƏRƏSİ

Tuğ kəndinin ərazisində qeydə alınan orografik obyektlərdən biri **Atayurd dərəsi** adlanır. Oronim **ata**, **yurd**, **dərə** sözlərindən və **-si** mənsubiyyət ifadə edən şəkilçidən ibarətdir. **Dərə** coğrafi termini mənfi relyef forması bildirir. Toponim «*ata yurdu olan dərə*» mənasındadır.

AVDUR KƏNDİ

Xocavənd rayonunda, rayon mərkəzindən 20 kilometr şimal-qərbdə, dağətəyi meşəlik ərazisində qeydə alınan oykonimlərdən biri **Avdur kəndi** adlanır. Axar– baxarlı bir yerdə qərar tutan bu kəndin çox bərəkətli torpağı vardır. Kənd əhalisi əsasən heyvandarlıq, taxılçılıq, baramaçılıq, bostançılıq və üzümçülüklə məşğul olur.

Avdur yaşayış məntəqəsi bir sıra sənəd və materiallarda **Avdur Takır** kimi qeydə alınıb. Yerli məlumatlara görə, **Avdur kəndi** Buğuz qalasının ərazisində salınıb. Yaşayış məntəqəsinin ərazisində bu qalanın xarabalıqları qalır. Qala yaxınlığındakı köhnə müsəlman qəbiristanlıqlarının olması bu yerlərdə hələ çox-çox əvvəllər də müsəlman əhalinin məskunlaşmasından xəbər verir. Görünür kənd tarixi-siyasi şəraitlə əlaqədar olaraq bir neçə dəfə öz yerini dəyişmişdir. Axırınca dəfə isə kənd XVIII əsrdə əvvəlki yerindən 5 kilometr aşağıda salınmışdır.

Avdur (Abdur) formasında tərcümə edilən bu yerin adı **Bəylik bulağı** olmuşdur. **Avdur** toponiminin elmi izahı araşdırıcılar tərəfindən tam elmi şəkildə hələlik aydınlaşdırılmayıb. Bir qisim tədqiqatçılar bu toponimin izahını **ab** və **duru** komponentləri ilə əlaqələndirib yozurlar. **Ab (av)** farsca “*su*” deməkdir. Bu yozumla **avdur (abdur)** toponimi “*duru, təmiz su*” anlamı ifadə edir. Toponimi qədim türk dillərində “*təpəlik yer*”, “*kiçik təpə*”, “*yüksəklik*”, “*yamaclı yer*”, “*sıldırım*”, “*yarğan*” mənalarında işlədilmiş **adur** uyğur və **qırğız** dilində sözü ilə də əlaqələndirənlər vardır. Quba rayonunda **Adur** adlı kənd də var. Mənbələrə görə ilin bütün fəsillərində çıpaq, yalnız yazda seyrək otlar bitən təpəliklərə **adur** deyilir.

Oykonimi **avur** variantı ilə də yozanlar var; **ov** sözünün qədim **av** variantı da var; **ur** komponentinin qədim türk dillərində “**bol**”, “**çox**” anlamı var.

Toponim bu yozumda “*ovlaq*”, “*ov çox olan yer*” mənası daşıyır...

Avdur Takur toponiminə gəlinə, ikinci komponent olan **Takur** türk dillərində «*uğultu*», «*gurultu*» mənalarını ifadə edir.

Moldovanın ərazisində, Linqa çayının sağ, Yalpuq çayının sol qolu **Avdarma** (*Avdırma*) adlanır. Çayın kənarında qaqauzlar yaşayan eyniadlı yaşayış məntəqəsi də yerləşir. Qaqauz toponimikasında bu hidronim qıpçaq dilinin elementi kimi «*bulanıq, çevrilmiş, qarışmış*» mənalarında izah olunur. Xocavənd rayonunun ərazisindəki Qaranlıq çayının adı da bu mənanı əks etdirir...

AVŞAR TAĞI

Xocavənd qəsəbəsinin **Avşar tağı** deyilən ərazisində əsasən azərbaycanlılar yaşayırdılar. Bu əhalinin böyük bir hissəsini **avşar** (*əfşar*) tayfasından olan sakinlər təşkil etdiyi üçün toponim belə ad almışdır.

Məlumdur ki, Azərbaycanlıların etnogenezində iştirak etmiş türk tayfalarından biri də *əfşarlardır*. **Əfşarlar** əsasən, İranda (Cənubi Azərbaycan), Türkiyədə, Əfqanıstanda (Kabil ətrafında) və Azərbaycanda yaşayırlar. Onların hazırda dünyada ümumi sayları təqribən 10 milyondan çoxdur. *Əfşarlar* əsas etibarilə maldarlıq və əkiniliklə məşğuldurlar. Dindardırlar, müsəlmandırlar.

IX əsrədək Dəşti Qıpçaqda (XI-XV əsrlərdə Sır-Dəryanın mənsəbinədək uzanan çöllərin ərəb və fars mənbələrində adı) yaşayan **əfşarlar** sonralar Səlcuqların

tərkibində Xorasana, Azərbaycana və Kiçik Asiyaya gəlmişdir. Azərbaycanın və İranın siyasi həyatında mühüm rol oynamış **əfşarlar** qızılbaş tayfa birliyinin tərkibində Səfəvilər dövlətinin yaranmasında iştirak etmişlər. Səfəvilər dövründə qızılbaşların (xüsusi mühafizə dəstələrinin başçıları) çoxu əfşar əmirilərindən təyin oluurlu. 1727-ci ildə İrəvan əyalətinin Karni nahiyəsində *Afşar-Kələvan* adlı kənd olub. **Avşar** adlı kənd Vedibasar və Şirakel mahalarında da mövcud olub...

1727-ci ilə aid olan «Gəncə – Qarabağ əyalətinin müfəssəl dəfəri» adlı tarixi sənəddə *əfşarlılar* Bərdə livasının Bayad nahiyəsinə tabe olan camaat kimi göstərilib. **Avşar** kəndinin *kalvanəcəfşulular, günəşli, yetimlər, araxlılar, mollalar, rəfilər, əmirgünəli, kəlbəcəfərlilər, qaralar, cəfərlilər, əməngulular* və digər tayfa və tirələri var. Bu yaşayış məntəqəsi **əfşar** tayfasının adı ilə əlaqədar belə adlanmışdır.

Səfəvilər dövlətinin süqutundan sonra hakimiyyətə keçmiş Nadir şah (1736-1747-ci illər) əfşarlardan idi. Nadir şahın köçürmə və işğalçılıq siyasəti nəticəsində əfşarların xeyli hissəsi Əfqanıstan və Hindistana köçürüldü.

Xuzistan, Kuhgiluyə, Kazerun, Urmiya qruplarına bölünən *əfşarlar* əsasən, Urmiya, Səlmas, Qəzvin, Təbriz, Sultaniyyə, Qum, Zəncan və Kaşanda yaşayırdılar. *Əfşarlar* hazırda *Kirklu, Cəlayir, İnanlı, Əvrəslu, Kosa Əhmədli, Alpu, İmirli* və digər qollara bölünürlər. Əfqanıstanda yaşayan əfşarların dilini tədqiq edən məşhur macar alimi L.Ligeti onu Azərbaycan dilinin dialekti hesab edir...

F.Rəşidəddin («*Cəmi-ət-təvarix*»), Yazıçıoğlu Əli («*Səlcuqnamə*») və Əbülqazi Bahadır xan Xivəliyə («*Şəcərei-təraikəm*») görə **Avşar** adının anlamı «*işlərini cəld görən və ova həvəsli*»dir. K.Vamberi bu adı əsərinin bir yerində «*toplayıcı*», digər yerində «*əfsər, zabıt*» kimi

açıqlayır. K.Nemət isə *Avşar* adının «*itaətli*» mənasında olduğunu yazır.

Bu adın *Avşar* adlı Türk-Azərbaycan mənşəli etnonimindən törəməsi şübhə doğurmur. *Avşarlar* Azərbaycan xalqı və dilinin formalaşmasında əsas rol oynayan və Azərbaycan ərazisində onlarca eyni adlı toponimlərin yaranmasında fəal iştirak edən etnos olmuşlar. Türkdilli xalqların abidələrində bu tayfaların adı dönə-dönə çəkilir.

Məşhur türkoloq M.Kaşğari məlum «Divani-lügəti-türk» əsərində 22 oğuz tayfalarından biri kimi *Əfşar//Avşar* tayfasının adını da qeyd etmişdir.

F.Rəşidəddin oğuzların boyları, damğası, geneologiyasını daha dəqiq və stabil təsnif etmişdir. Rəşidəddində oğuzların boyları Boz-ok və Üç-ok deyə iki qrupa ayrılır. *Avşar*, «çevik və vəhşi heyvan ovuna həvəslı» (F.Rəşidəddin, Oğuznamə, Bakı, 1987, səh.65). *Avşar bölüyü* Bozok qrupuna mənsub olub Ulduz xanın oğlu kimi təsvir olunmuşdur.

Yazıçıoğlu Əli bəy, Əbülqazi Bahadır xan Xivəli də oğuz tayfalarını 24 boya bölmüş, onların sırasında *Avşar* tayfasının da adını qeyd etmişlər. K.Kaşğaridən fərqli olaraq Rəşidəddin və Əbülqazi xan Xivəlidə bu söz «*avşar*» formasında işlənmişdir.

Bəzi tarixçilər qeyd edirlər ki, türk tayfaları olan qacar və *avşarlar* monqal istilaçıları ilə birlikdə Mərkəzi Asiyadan gəlmişlər. Azərbaycanda bu tayfanın yerləşməsi isə Əmir Teymur və Miranşah Mirzənin gəlişi ilə bağlıdır.

Avşar tayfalarının İranda geniş ərazidə yayıldığını V.İ.Savina da qeyd edir: «Avşarların İranın türk əhalisinin arasında hazırkı dövərdə böyük qrupları vardır. Səfəvilərə qədər onlar Azərbaycanda (Cağatu çayından şərqdə) yaşayırdılar, sonra demək olar ki, hər tərəfə yayıldılar. İndi onlara Azərbaycandan kənardə də rast gəlmək mümkündür.Məlumdur ki, *avşar* tayfasından

1736-1747-ci illərdə İranda hakimiyyətdə olmuş Nadir şah da çıxmışdır. *Avşar* etnonimi İran toponimiyasında çox yayılmışdır: *Əfşar*, *Əfşarcıq* (Azərbaycanda), *Əfşaran*, *Təpəəfşar* (Kermansahda), *Əfşarlı*, *Qışlaqəfşar* (Zəncanda), *Əfşarməhəmməd*, *Hüseynabadəfşar*, *Ərəbabadəfşar*, *Cərməəfşar*, *Cülgəəfşar*, *Siyahəfşar* (Mərkəzi İranda), *Qavəəfşar* (Yəzddə), *Çəmənəfşar* (Kermanda)» (Bax: Onomastika Vostoka. Moskva, 1980, V.İ.Savina. Etnonimi i toponimi İrana; səh. 150, rusca).

Avşar etnoniminin paralellərinə Ermənistanın Ararat vadisində rast gəlirik. Belə bir nəticəyə gəlirik ki, türkdilli *avşar//lafşar* adlı tayfa Orta Asiya, İran (Cənubi Azərbaycanda) və ümumən Qafqaz ərazisində geniş yayılmış, yayıldığı ərazinin toponimiyasında izini qoruyub saxlamışdır.

Təbiidir ki, bu etnonim yerləşdiyi ərazidə bəzi təsirin nəticəsində, eyni zamanda dilimizin monoformoloci qanunları, zonanın dialekt xüsusiyyətləri çərçivəsində müəyyən dəyişikliyə uğramışdır. *Afşar// Avşar//Əfşar* və s. variantları olan bu sözün özəyini müxtəlif formada izah edirlər. *Avşar eli* hamılıqla Qızılbaş tayfa ittifaqına qoşulmuşdur. Ünlü türkoloq Faruq Sümər *Avşar* elinin qızılbaşları təşkil etməsi haqqında yazır: «Səfəvi dövlətini quran ünsür tamamilə türklərdən ibarətdir. Bu ünsürün böyük əksəriyyətini də anadolulu köçəri və kəndli türklər meydana gətirirdi. Yuxarıda deyildiyi kimi, Şah İsmayıl Ərzincan yaxınlığında Anadolu türklərini başına yığaraq, buradan Azərbaycana yürüyərək öz dövlətini qurmuşdur. Bu halət Səfəvi dövlətinin başlıca dayağı olan boy və obaların yurdlarının bilinməsilə daha düzgün anlaşılmaqdadır. Qızılbaş ulusunu təşkil edən birinci dərəcəli oymaqlar bunlardır: *ustacalı-ustahacılı* (Səfəvi dövründə *ustach*), *rumlu*, *təkəli*, *zülqədər*, *şamlı*, *əfşar*, *qacar*» (Bax: F.Sümər, Oğuzlar, Bakı, 1992, səh. 163).

Avşarlar tariximizdə ən davamlı rol oynamış böyük bir boydur. Bu baxımdan heç bir oğuz boyu onunla müqayisə edilə bilməz. Burada **avşarlar** haqqındakı məlumatların xülasəsini vermək yerinə düşərdi:

1. F.Rəşidəddin «Türklərin tarixi» fəslində avşarların hökmdar yetirən **5** boydan biri olduğu yazılır. Buradan onların oğuzların islamiyyətdən əvvəlki tarixlərində də mühüm rollar oynamış boylardan biri olduğu nəticəsi çıxır.

2. Səlcuqlar dövründə öz fəaliyyətləri ilə qaynaqlarda iz buraxmış **3-4** boy var ki, onlardan biri də avşarlardır. Göründüyü kimi, **əfşarlar** XII əsrin ikinci yarısında Xuzistanda və ona qonşu yerlərdə 40 ildən artıq sürən bir bəylik qurmuşlar.

3. **Avşarlar** XVI əsrdə kayı boyundan sonra ikinci olmaq üzrə Anadoluda ən çox yer adına sahib boydur. Bu, onların Anadolunun fəth edilməsi və məskunlaşdırılmasında ən mühüm rol oynamış boylardan biri olduğunu göstərir.

4. Yazıçıoğlu Əliyə görə, Qaraman oğulları avşarlara mənsubdur. Bu da çox mümkündür...

5. **Avşarlar** oynadıqları böyük tarixi rola baxmayaraq, XIV əsrdə Hələb bölgəsindəki qələbəlik türkman icmasını meydana gətirən üç boydan biri idi. XIV əsrdən son dövrlərdə Anadoluda və İranda fəaliyyət göstərən tayfalarından biri də əfşarlardır. Bu əfşarlar XIV əsrdə Zülqədərli bəyliyinə qurulmasında (imanlu avşarı), Sisın (Kozan) fəthində və məskunlaşdırılmasında iştirak etmişlər.

6. XV əsrdə **avşarlar** ağıqoyunluların fəaliyyətində də iştirak etmişlər. Bunun nəticəsində onlardan bir qismi İrana getmişdir. Səfəvi dövləti qurulduqda isə Anadoludan İrana yeni avşar obaları köçdü, beləliklə, İranda qüvvətli bir **avşar varlığı** meydana çıxdı. Bu əfşarlara

mənsub olan Nadir böyük uğurlar qazanaraq Səfəvi hakimiyyətini öz hakimiyyəti ilə əvəz etdi. Avşarlar öz siyasi hakimiyyətlərini itirdikdən sonra da varlıqlarını davam etdirdilər. Bu gün İranda qələbəlik türk ünsürünün mühüm bir qismi avşarların törəmələridir.

7. Anadoludakı avşarlara gəlincə, onlardan bəzi obalar hələ XVI əsrdən etibarən burada yerləşməyə başlamışdır. Onların böyük hissəsi XIX əsrin ikinci yarısına qədər köçəri olmuş, sonra əsasən Kayserinin Pınarbaşı, Sarız və Tomarza qəzalarında yerləşmişlər (Bax: F. Sümer, Oğuzlar, Bakı, Yazıçı, 1992).

8. İranda Fars əyalətində (ostanında) yaşam sürən Qaşqay elinin tərkibində avşarların bir neçə tayfa – tirəsi var. Qaşqayların farsimədən, əmələ və böyük kəşkuli tayfaları arasındakı bulverdi, avşar-kermani, qırxlı, imirli, qasımlı, əmələ - qasımlı, arıxlı, papəti, qutlu və qutulu tirələrinin hamısı avşarlardır.

9. Şahsevən elinin aparıcı və nəcib oymağı sarı-xanbəylilər **avşar** nəsiləridir.

10. Bir çox tarixçilər Cavanşir elini avşar köklü hesab edirlər.

11. XVIII yüzilə aid ərəb əlifbası ilə yazılmış sənədlərdə, həmçinin, məşhur Azərbaycan coğrafiyaçısı Qafur Rəşad Mirzəzadənin 1920-ci ildən qabaq çap etdirdiyi bir xəritədə **Abşeron** adı **Əfşaran** şəklində yazılmışdır. Bu sözün anlamı «*Avşarların yaşadığı yer*» deməkdir.

Avşar elinin *Adaxlı, Arallı, Araşlı, Alplı, Bəkişli, Qasımlı, Qutulu, Qırxlı (Kirklu), Qırıqlı, Qılıçlı, Qanıbəyli, Qarahəsənli, Davudlu, İmanlı, Kərəcli, Giləli, Gözübüyüklü, Gündüzlü, Günəşli Mahmudlu, Paplı, İrli, Cəlayir, Tutmaqlı, Tərzili, Əmirli, Əlibəyli, Yəhərli, Şahboranlı* adlı oymaqları vardır. Əhməd Kəsrəvi avşarları bir neçə qola ayırır. Həmin qollar bunlardır: qırxlı, babalı,

cəlayır, kosaəhmədli, gündüzlü, inallı, araşlı (ərəşli), alplı, imirli, bəkəşli (bəykişili). Nikitinə görə *avşarlar* şamlı, usalı, qasımlı, imanlı, araşlı (ərəşli), gündüzlü, bəkəşli, kuhgiluyəli qollarına bölünür. Oskan Mann avşarları qasımlı, araşlı, kosaəhmədli, qutululu, təkəli, inanlı, bəgəşli, qırxlı, imirli, gündüzlü, təkəli qollarına paylaşdırır. A.Düpreyə görə, Urmıya avşarları Araşlı və Qasımlı adlı oymaqlardan, kərəcli, imamı, davudlu, usallı, qılıçlı, qənibəyli, kiləli, tutmaqlı, adaqlı, qarահəsənli, əlibəyli, tərzili, şahburanlı, yəhərli, kuhgiluyəli tayfalarından təşkil olunub.

Ölkəmizin ərazisində arealı geniş maraqlı doğuran etnotoponimlərdən biri də **Əfşardır**. Bu etnooykonim son illərə kimi Ağcabədi rayonunda yaşamaqda idi. Təəssüflər olsun ki, türk oğuz tayfa adını yaşadan bu onomastik vahid dəyişdirilərək bir müddət **Üzeyirkənd** adlandırılmışdır. Ə.Abdullayev yazır ki, Ermənistan Respublikasının azərbaycanlılar yaşayan ərazisində *Əfşar* tayfasının adını mühafizə edib saxlayan **Avşar**, Azərbaycan Respublikasında, Ağcabədi rayonunda isə **Ovşar (Avşar)** oykonimi var ...

M.Vəliyev (Baharlı) göstərir ki, *Kailərin* başqa tayfalarından biri-Əbülqazi Bahadur xana görə, mənası «*tez yeriyən*» olan əfşarlar, yaxud da, «*uşarlar*» əvvəlcə Xorasanda, İraqda və Anadoluda məskunlaşmışdılar, lakin sonralar əsasən, Nadir şah dövründə həm də Azərbaycana köçürülmüşlər. Əfşarlar bir neçə nəsilə bölünür. Bunlardan da Azərbaycanda **Əfşarlar** və **Kraqlılar** yaşayırlar. İndi onlara Quba və Cavad qəzalarında *Kraqlı* kəndlərində və həmçinin Şuşa qəzasının *Əfşar* kəndində rast gəlirik. Başqa bir tədqiqatda qeyd olunur ki, türk tayfaları qacar və **avşar** Azərbaycana Orta Asiyadan monqol istilacıları ilə birlikdə gəlmişlər. Avşar

tayfası bir neçə nəsil budağına bölünərək Azərbaycanda *Kraqlı* və *Avşar* adı ilə yaşayırdılar. Həmin tayfaların adları Kraqlı toponimləri Quba və Cavad qəzasında, eləcə də, Şuşa qəzasında Avşar kənd adında qalmaqdadır.

Qeyd olunduğu kimi, Ermənistanda *Afşar* etnonimini yaşadan yer-yurd adları var idi. «*Avşar-1728-ci ildə İrəvan əyalətinin Şirakel nahiyəsində kənd idi. O, Qasımkənd*» də adlanırdı. 1728-ci ildə İrəvan əyalətinin Şirakel nahiyəsində **Avşar Mərdanqulu** adlı kənd adı da olub. Toponim «*Mərdanqulu adlı şəxsə (dövlət məmurluna, yaxud mülkədara) məxsus avşarlar*» mənasındadır. *Avşar* kəndi – (İrəvan xanlığının Vedibasər mahalında kənd adı) 1590-cı ildən məlumdur. 1728-ci ilə aid mənbədə «*Avşar-Yerli*» kimidir. O, Səlcuq oğuzlarının Avşar tayfasının adını özündə əks etdirir. Bu tayfanın adı Mahmud Qaşqarlının (XI əsr) və Fəxrəddin Mübarəkşahın (XIII əsr) əsərlərində *Afşar*, F. Rəşidəddin (XIV əsr) və Əbülqazi xan Xivəlinin (XVII əsr) əsərlərində *Avşar* kimidir. XIV-XVII əsrlərdə Anadoluda bu etnonimin hər iki forması vardı. XVI əsrdə Səfəvilər dövlətinin Qızılbaş tayfasından biri kimi bu tayfanın adı yalnız *Əfşar* kimidir. XV-XVI əsrlərdə bu tayfanın bir hissəsi Qızılbaşlara qoşulduğuna görə Səfəvi şahları ona Azərbaycanda və Ermənistanda ərazilər vermişdilər. *Avşar Kələvan-1728-ci ildə İrəvan əyalətinin Karni nahiyəsində kənd adı; «Kələvan kəndi yaxınlığında Afşar kəndi mənasındadır. O, Səlcuq oğuzlarının Avşar (Afşar) tayfasının adını özündə əks etdirir»*.

Sisyan rayonunun türk köklü etnotoponimlərindən danışan V.Əliyev yazır ki, bu ərazidə **Havesdi // Havışlı** yaylaq, yurd adı qeydə alınmışdır. Qubadlı rayonunda eyni adda kənd mövcuddur. A.R.Rəhimovun fikrinə, **havısdı// havışlı** adında **-dı/-lı** komponentinin şəkliç,

sözünü, «h» samitinin isə sonradan artırma olduğunu nəzərə alsaq, adın kökü, «avıs»dır ki, bu kökə İliç (indiki Şərur rayonu) rayonunun **Avış//Havuş** kənd adında da rast gəlinir. F.Rəşidəddin Ulduz xanın birinci oğlunun adını *Aveş* şəklində, digər müəlliflər isə *Avşar* şəklində yazmışlar. Türk etnonimlərində «-ar» sonluğu geniş yayıldığı üçün *avşar* adını *aveş +ar>av /e/ şar>avşar* şəklində izah etmək olar.

S.K.Karayev yazır: «Türk tayfa adları lap qədimdən toponimlərdə öz əksini tapmışdır. Mahmud Kaşgarinin «Divan»ında oğuz tayfası olan Əfşarların adı çəkilir. Bu mənada ərəb coğrafiyaçısı, alim Müqəddisin Buxara yaxınlığında «**Ayşar**» (**Abşar**) kəndinin olması qeydləri xüsusi əhəmiyyət kəsb edir. Fikrimcə, Xarəzm vilayətinin Xazarasp rayonunda rast gəlinən «*Avşar*» adı da bu etnonimlə əlaqədardır.

F.Sümər yazır ki, XVI əsrdə Anadoluda **86** oykonim *Avşar* adını daşımışdır. Bunlardan isə ən böyük yaşayış məntəqəsi Şanlı Urfa şəhəri yaxınlığındakı **Kanlıavşar**dır Türkiyə fiziki xəritəsi Kurbağalıdere Cad. Altunel İshani 51-43 81010, Kadıköy-İstanbul). D.E. Yeremeyev Türkiyə ərazisindəki kürdlər arasında oğuz-türkmən tayfalarının mövcudluğunu yazır. Müəllif onların sırasında **əfşar, barak, kirik, torun, badilli (beydili> bektili)** və digər tayfaların adlarını çəkir.

İran ərazisində **Əfşar** etnoniminin onomastik arealları da zənginliyi ilə diqqəti cəlb edir.V.İ.Savina yazır ki, **əfşarlar** İranda hal-hazırda böyük etnik qrup kimi təmsil olunurlar. Səfəvi dövlətinə kimi onlar Azərbaycanda (İran Azərbaycanı nəzərdə tutulur) yaşamış (Caqat çayının şərq hissəsində), sonradan bütün ölkəni əhatə etmişlər. İndi onlara İran Azərbaycanının hər yerində (Urmiya gölünün şimal-şərq sahillərində) eləcə də, Həmədan və

Kermənşahda, Muxrin Kürdüstanında, Xorasanda (Bocnurun cənubunda və Kuranda, Səbzəvar və Nişapurda, Cuməndin şimalında) və Kermanın cənubunda, eləcə də, İranın başqa əyalətlərində rast gəlinir.

Məlum olduğu kimi, **Əfşar tayfası** İrana Nadir şahın hakimiyyəti illərindən qabaq (1730-1737-ci illər) gəlmişlər. **Əfşar** etnonimi İranın toponimiyasında fəallığı ilə diqqəti cəlb edir.*Əfşar, Əfşarçik* (İran Azərbaycanı), *Əfşaran, Təpəəfşar* (Kermənşah), *Əfşarlı, Kışlakətəfşar* (Zəncan), *Əfşarməhəmməd, Hüseynabadəfşar, Arababadəfşar, Cəriməəfşar, Cüldəəfşar, Siaxəfşar* (Mərkəzi İran), *Qavəəfşar* (Yezd), *Çəmənəfşar* (Kerman)...

B.Budaqov İran ərazisindəki **əfşar** etnotoponimlərinə öz münasibətini belə bildirmişdir: «İranda türkdilli tayfalardan biri də əfşarlardır. Cənubi Azərbaycanda *Əfşar* və *Əfşarçik* etnonimləri vardır. İranda ümumiyyətlə, 12-dən artıq **Əfşar** etnonimini əks etdirən (*Əfşaran, Əfşarlı, Siaxəfşar, Çəməneşarlar* və s.) coğrafi adları vardır. Azərbaycan dilinin şifahi xalq yaradıcılığının bir canrı olan «Bayatılar», muğam növü «*Bayatı-Qacar*», «*Kürd-Ovşarı*» və s. məhz bayat və **əfşarlarla (ovşarlarla)** əlaqədardır».

T.İbrahimov «*Qaşqaylar*» əsərində İran ərazisində türk əsilli etnik qruplar haqqında geniş məlumat vermiş və burada **əfşarlar** haqqında tarixi, etnoqrafik faktları dolğunlaşmışdır. Müəllif yazır ki, Qaşqay elinin tərkibində *Əfşar* köçərilərindən də bir neçə tirə vardır. Qaşqayların farsimədən, əmələ və böyük kəşkuli tayfaları sırasında bulverdi, *Əfşar* kirmani, qırxlı, imirli, qasımlı, əmələ qasımlı, arıxlı, qutlu və ya qutlu, papəti tirələrinin hamısı əfşardır. Bu tirələrdən əlavə Fars əyaləti əhalisinin tərkibində köçəri və ya oturaq həyat tərzini keçirən çoxlu **əfşar** vardır. Təkcə fars əyalətində deyil,

ümumiyyətlə, İranın bir çox vilayətlərində əhalinin tərkibində **əfşarlar** əksəriyyət təşkil edir.

Əfşarlar farsın *Kuhkeyluyə* və *Kazerun* vilayətlərində əsrlərdən bəri sakin olmuş və onların başçıları bu vilayətdə hökmranlıq etmişlər. Səfəvilər hakimiyyəti dövründə əfşarların mühüm hissələri Azərbaycana köçürülüb İranın müxtəlif əyalət və vilayətlərində (Xorasan, Kerman, Tehran, Fars və s.) sakin edilmişlər. Şah İsmayıl Azərbaycan Əfşarlarından **qırxlı** qəbiləsini Xorasanın *Əbiyərd* və *Mərv* vilayətində, Şah Təhmasib isə onların on min ailəlik araşlı qəbiləsini Farsın *Kuhkeyluyə* vilayətinə köçürdü. Araşlıların rəisi **Xəlil xan Əfşar** Kuhkeyluyə vilayətinə hökmran təyin edildi. *Əfşarlar* uzun müddət beləcə Kuhkeyluyəni idarə edirlər...

Əfşarlar iki əsr yarım qədər (1592-1834) *Kazerun* vilayətində də hökmranlıq etmişlər. Bu müddət ərzində Kazerun vilayətində hökmranlıq edən Əfşar rəislərindən 13 nəfərinin adı məlumdur.

İran müəlliflərindən **Manuçehr Əfşar** 1925 -ci ildə çap etdirdiyi məqaləsində alman tədqiqatçılarından Şpinkelin yazılarına istinad edərək, İran əfşarlarının 88 min ailə olduğunu göstərmişdir. Onlardan Urmiya vilayətində 25 min, Sayınqala və Zəncan vilayətlərində 10 min, Həmədanda 7 min, Mazandaranda 7 min, Qəzvinə 5 min, Tehran və Reyətrafi rayonlarda 7 min, Xorasanda 7 min, Kerməndə 6 min, Xuzistanda 10 min və Farsda 5 min ailənin sakin olduğu qeyd edilmişdir. Bu rəqəmlər Avropa səyyahlarının və İran müəlliflərinin bir çoxunun verdikləri digər rəqəmlər kimi, ölkənin rəsmi hesablamalarına əsaslanmır. Bu rəqəmlər bəzi tayfa və qəbilə rəislərinin və ya dövlət məmurlarının məlumatına istinadən göstərilmiş rəqəmlərdir. Şpingel və Manuçehr Əfşar tərəfindən Fars əyalətində Əfşarların sayının 5 min ailə

göstərilməsi dəqiq deyildir. Çünki Farsda Əfşarlara mənsub olan təkcə inallı tayfası hələ əsrimizin 20-ci illərində 5 min ailə idi. Fars əyalətində inallılardan başqa keçmiş əsrlərdən bəri Kazerun, Kəmarəc və Kuhkeyluyə vilayətlərində, Farsın müxtəlif şəhərlərində **əfşar** tayfalarından olan on minlərlə əhali sakinir.

Əfşarlar Azərbaycan xalqının kökünü və əsasını təşkil edən oğuzların **24** tayfasından biridir.

R.Eyvazova yazır: «Əfqanıstanda **Əfşar** adı ilə bağlı çoxlu toponimlər mövcuddur. Məsələn: **Əfşar Nanəkçi kəndi**- Kabulda, **Əfşar xan kəndi**-Məzari-Şərifdə». Müəllif A.Abbasova istinad edərək, **Əfşarların** Əfqanıstan ərazisində yayılma tarixi şəraitini təhlil etmişdir. Bir sıra tarixi faktlar sübut edir ki, **Əfşar** tayfalarının Əfqanıstana köçürülməsi İran şahı Nadir Əfşarın yürüşləri ilə əlaqədardır. 1736-1747-ci illərdə indiki Əfqanıstan və Hindistan əraziləri Nadir şahın hakimiyyəti altında olmuşdur. Əfqanıstan ərazisində öz mövqelərini möhkəmləndirmək məqsədi ilə Nadir şah tərəfindən İranda yaşayan azərbaycanlılardan çox böyük bir hissə buraya köçürülmüşdür. Kabul əyalətindəki Əfşar-Nanəkçi kəndinin sakinləri təsdiq edirlər ki, onların əcdadları Əfqanıstana Qaradağdan və Təbrizdən gəlmişlər. Sonralar bəzi ailələr Qaradağa və Təbrizə qayıtmışlar...

«*Dairətül-maarif və Əfqanıstan*» adlı əfqan ensiklopediyasında Əfqanıstanın ərazisindəki azərbaycanlılar haqqında deyilir: «Azəri Azərbaycan türklərinin keçmiş tayfaları-çox hissəsi Nadir şahın hakimiyyəti dövründə Əfqanıstana köçürülmüşlər. Onlar, əsasən, Kabul ətrafındakı **Əfşartəpa** və Nanəkçi kəndlərində yaşayırlar. Onlar öz ana dillərində danışırlar...»

İctimai-siyasi vəziyyətlə əlaqədar olaraq Əbdürəhman xanın hakimiyyəti dövründə (1880-1901) onun

əmrilə *əfşarlar* yaşadıkları Kabul əyalətindən Əfqanıstanın müxtəlif rayonlarına köçürülmüşlər. Hazırda Əfşar ailələrinə Əfqanıstanın ayrı-ayrı şəhər və kəndlərində – Qəzni, Qarabağ, Herat, Dəreyi-Yusif, Məzari-Şərif, Aqçə, Şibirqan, Bamiyan, Çəhardehi - Qurbənd, Taşkurqan və s. yerlərdə rast gəlmək olur. Söz yox ki, tayfalar köçdükləri, yaşadıkları yerlərdə öz etnotoponimlərini yaratmaqla tarixin izlərini qoyurlar. Əfqanıstanda tərtib edilmiş bir sıra xəritələrdə əfşarların yaşayış yerləri qeyd edilmişdir.

Macar alimi Z.Zigeti Əfqanıstanda yaşayan əfşarların dilini tədqiq etmiş və onu Azərbaycan dilinin dialekti saymışdır. F.Xalqov yazır ki, XVII əsrdə əfşarların əsas mərkəzi şəhəri Abiverd (Biverd) olmuşdur. Bu şəhərin xarabalıqları Tatarıstan Respublikası ərazisində bu gün də qalmaqdadır. **Əfşar tayfası** Doveyran tayfası ilə birlikdə Şahsevən qrupuna daxildir...

T.İbrahimov əfşarların Azərbaycanda məskunlaşması haqqında mövcud mənbələrə əsaslanaraq belə yazır: «Mirzə Mehdixan Astarabadi Əfşarlardan bəhs edərkən onların monqol yürüşləri zamanında Türküstandan köçüb ilk əvvəl Azərbaycana gəlmələri barədə məlumat vermişdir». Müasir müəlliflərdən bəziləri, o cümlədən, Nəsrullah Fəlsəfi **Əfşarlar** haqqında Mirzə Mehdi xan Astarabadinin yazdıqlarını təkrar edərək göstərmişdir: «Əfşarlar monqol yürüşləri dövründə Türküstandan köçüb Azərbaycanda sakin olmuşlar. Əhməd Kəsrəvi öz əsərində M.M. Astarabadinin yazılarına işarə edərək göstərir ki, Astarabadinin Türküstan deməkdə məqsədi Xəzər dənizinin şimalında yerləşən qıpcaq çölləridir. Qıpcaq çölləri Azərbaycana yaxın olduğuna görə əfşarlar ilk əvvəl Azərbaycana gəlmişlər.

Ümumiyyətlə, **Əfşar** elləri məsələsinin aydınlaşdırılması xeyli mühüm, eyni zamanda mürəkkəb məsələ olmaqla bərabər, Azərbaycan əfşarlarının qasımlı, imirli, inallı, alplı, qutlu, gündüzlü, araşlı, təkəli, kosa əhmədli, qırıxlı tayfalarının adları ilə Qaşqay eli tərkibində olan *əfşar* tirələrinin adları arasında müəyyən uyğunluq və eynilik Qaşqay adları əfşarlarının Azərbaycan mənşəli və Azərbaycan xalqına mənsub olmalarını sübut edən dəlillərdir. Özbəkistan alimləri yazırlar ki, bəzi etnonimlər fonetik dəyişikliyə uğrayır və antroponimə keçən zaman başqa fərqli semantik mahiyyət kəsb edirlər. Məsələn: **avşar-afşar-ovşar**; **Ovsar** hərfi mənada «*gicbasar*», «*dəvə noxtas*» kimi tərcümə edilir ki, bu da etnonimin semantik izahından uzaqlaşmaya səbəb olur.

Z.Dusimov Xarəzmin etnotoponimiyasını tədqiq edərkən bir neçə etnonim haqqında məlumat vermiş, onların sırasında *Avşar* etnoniminə də münasibət bildirmişdir. Müəllif qeyd edir ki, **Avşar** etnonimi Xarəzmin şimalında **Avşar/Avsil** formasında işlədilir...

B.Əhmədov yazır ki, tarixən müəyyən bir tayfa və xalqın həyatında böyük rol oynamış əşyalar, hadisələr sonralar başqa tayfa və xalqların dillərinə həmin tayfa və ya xalqın adı kimi daxil olur. Məsələn: **avşar/lovşar** «qoyun sağma üsulu» (Ağcabədi).

Avşar etnoniminin semantikasi, etimologiyası ilə bağlı tədqiqatçıların maraqlı araşdırmaları vardır. Z.Muxamedova yazır ki, Rəşidəddinə görə **Afşar** –Ulduz xanın birinci oğludur. Bu ad «cəld, ovu və ovçuluğu sevən» deməkdir. Salar Babada isə *Avşar* gah Ay xanın ikinci oğlu, gah da Ulduz xanın ikinci oğlu kimi verilir; bu izah Rəşidəddinlə eynidir: «*Cəld, ova həvəslisi*». Bu adın izahına Əbül-Qazidə də rast gəlinir. **Avşarlar** XIV əsrdən Səfəvilərin dayağı olan qızılbaşların tərkibinə daxil idilər.

«*Tarixi-Nadir*»də Mirzə Mehdi xan Nadir şahın türkmən tayfası avşarların bir hissəsi olan «Karaklü» nəslinə mənsubluğunu qeyd edirdi. Sözün «**avşar**» forması, Salar Babanın dediyinə yaxın olaraq, «*qöök leŋ*» tayfasının tərkibi kimi qeyd olunur: **avşar//afşar- qöök leŋ** in bölməsi.

D.M.Ovezov qeyd edir ki, bu tayfa Əfqanıstanda olanda **avşar//afşar** «mürçeli» tayfasının tərkibində olub. Göstərilən izahlara türkmən feli «**avşarmak**»- «*lovğalıq, lovğalanmaq, əkəbbürlük*» və Azərbaycan dialektində **avşar**-«*süd*», **avşarmay**-«*sağmaq*» mənasını əlavə etmək olar.

Anadolu dialektində **avşar** sözünün müxtəlif mənaları vardır. *Seyxan* və *Bursa* dialektlərində **avşar** «*noxta*» deməkdir, amma burada **sllş** əvəz olunması görünür, müqayisə etdikdə türkməncə **ovsar** <farsca «*dəvə noxtası*» mənasına uyğun gəlir. Səlcuq Rumunun keçmiş paytaxtı *Konya* sakinlərinin dilində bu söz «bəhməzin bişmə zamanı bərk qaynaması» deməkdir. *Diyarbakır* deyimlərində «**afşar**» forması «*möhkəm*», «*məharətli*», «*etibarlı*» deməkdir. *Əziziyyə*, *Sivas*, *Konya* sakinlərinin dilində **avşar** sözü –«*işini cəld yerinə yetirən*», *Əzkipazar* və *Çankırda*- «*hər şeyin əksi*» mənasında işlənir. **Avşar** bərabərliyinin ziyafətlərində sultanın sağ tərəfində səkkizinci sırada əyləşərdi.

Əbülqazi Bahadır xanda oxuyuruq: «Ulduz xanın böyük oğlunun adı *Avşar*, ikinci oğlu Qızıq, üçüncü Beqdieli, dördüncü Qarqın. Beşinci çadırda Ulduz xanın böyük oğlu **Avşarı** oturdular; ona sağ ombanı verdilər: Qızıq onu kəsdi, Turunçi atları tutdu. **Afşarın** anlamı – «*işdə çevik olan*» deməkdir, tamğasının işarəsi, onqonu, -**ağ şahin** (tərlan-erkək), «*çere laçın*» mənasındadır...

Azərbaycan damğalarını tədqiq edən C.Cəfərov yazır ki, M.Kaşgarlının əsərində VI oğuz tayfası əfşarların damğası ilə Yazıçıoğlu Əlidə verilmiş eyni tayfa damğası tamamilə fərqlənir. Hər iki damğa olduğu kimi «*Gəmiqaya*» işlərinin sırasında və Duvannının şimal-qərbində, *Sofu Novruz* qəbiristanlığında qeydə alınmışdır.

S.Ataniyazov yazır ki, **Ovşar** (ədəbiyyatlarda-*avşar-afşar, əfşar*) - orta əsrlərdə oğuz-türkmən tayfası kimi xatırlanır, tayfa arsarı (qarkın nəsl) gökləm, mürçeli və əski tirələrinə aiddir. Onlar Kaşkadərya vilayətinin Mübarək rayonunda yaşayırlar. Q.Vamberi **afşar** sözünü «*toplayan*» (sborşik) kimi izah edir. *Avşar, afşar* etnoniminə Azərbaycan, İran və Türkiyədə daha çox təsadüf olunur.

Y.Nemet oğuz etnonimi avşarın semantikasına haqqında fikir yürütmüş və onu «*dinc, sakit*», «*sədaqətli*» kimi izah etmişdir. Müəllif eyni zamanda V.V.Radlova əsaslanaraq bu etnonimi «kiməsə meyl etmək, inanmaq», və ya «*davam gətirmək, özünü ələ verməmək*», «*güzəştə getmək*», «*razılaşmaq*» kimi mənalandırmışdır. F.Əliyev **avşar** toponiminin etimologiyası haqqında yazır: «*Linqvistik baxımdan təhlil etdikdə aydın olur ki, Avşar (ovşar) sözü Av-çt-ar komponentlərindən ibarətdir. Av-ov leksemində sənət bildirən -çt şəkli artırılaq avçı-ovçu peşəsi ilə məşğul olan tayfanın adı əsasında əmələ gəlmişdir. -Çt şəkli türk dillərində areal xarakterə malik olub, peşə, məşguliyyət mənası ifadə edir: avçı (kumıq, tatar, türk), avşı, avısı (qazax), avcı (qaqauz, başqırd), ovçu (uyğur, Azərbaycan) və s. -çt şəkliçisinin -şı, -ci, -sı variantları da vardır. -Ar isə etnonim yaradan ünsürdür, cəmlilik bildirir*». Müəllifin əsaslandığı bu etimoloji izah xeyli mübahisəli görünür.

F.Xalıqov N.A.Baskakova əsaslanaraq **əfşar** etnoniminin semantikasi haqqında yazır ki, fars dilindəki «*Av-şar*» («*təz-yiq etmək, sıxmaq, sıxtıdırmaq*») sözündən olan **əfşar** Azərbaycan dilinin dialektlərində **avşar** formasında «*südə*», həmin formada türkmən dialektlərində «*özünü yüksək tutmaq*», türk dilində «*möhkəm, cəld, etibarlı, işi tez yerinə yetirən*» mənasındadır. Müəllif davam edərək yazır ki, **əfşar** sözünün daşdığı leksik məna haqqında qəti fikir deyilməmişdir. Çox güman ki, sözün kök hissəsi **əf** **lləvlləv** hissəciyi ilə bağlıdır. Qədim və müasir fars dilində **ov** «*su*» mənası verir; «**şar** hissəciyini isə Azərbaycan dilindəki peşə, sənət bildirən **-çu** şəkilçisinin sinonimi hesab etsək, «*suçu, su ilə bağlı adam*» mənası verdiyi qənaətinə gələ bilərik .

Tədqiqatçılarımızdan bir çoxu **Abşeron** coğrafi adının **Əfşar** etnonimindən yaranmasını iddia edirlər. N.Nəbiyev yazır: «*Ərazisində geniş yayılmış şor göllərdən qədimdən bəri duz çıxarıldığından «Abşeron»un farsca «şor sular», «şor göllər» mənasında olması güman edilir*». Bəziləri «**Abşeron**» sözünün farsca «**ab şirin**», yəni, «**şirin su**» mənasında olması fikrini irəli sürürlər. Bir sıra mülahizəyə görə toponim vaxtı ilə bu yerdə yaşayan **Əfşar** tayfasının adını özündə daşıyır. Həmin tayfanın **Əfşar** adlı şəhərdə yaşaması güman edilir...

Əfşar etnonimi hal-hazırda ölkəmizin antroponimlər sistemində soy adı kimi yaşamaqdadır...

AZIX FAUNASI

Azərbaycan ərazisində, Xocavənd rayonunun Tuğ və Azix kəndləri yaxınlığında Aşağı Paleolit dövründə vaxtilə mövcud olmuş onurğalı heyvanlar kompleksi

Azix faunası adlanır. O, Azix mağarasında Məmmədli Hüseyinovun rəhbərliyi ilə aparılan arxeoloji qazıntılar zamanı tədqiq olunmuşdur.

Azix faunası hazırda Qafqaz regionunda nəslə kəsilməmiş nəhəng maral, dama (lan), kərgədan, mağara kaftarı, mağara ayısı daxildir. Qazıntı yerində bunlarla yanaşı amfibiyaların, yunan tısbağasının, sərçəkimilər dəstəsindən kiçik quşların, oxlu kirpinin, müxtəlif gəmiricilərin və yarasaların; təkdirnaqlılardan vəhşi at və Avropa vəhşi eşşəyinin; cütdırnaqlılardan Qafqaz maralı, qaban, qaya keçisinin; yırtıcı məməlilərdən canavar, çaqqal, tülkü, bəbir, qamış pişiyi və porsuğun sümük qalıqları tapılmışdır.

Sümüklərin çaxmaqdaşından qayrılmış alətlərlə bir yerdə tapılması, onlarda yanacaq izlərinin olması göstərir ki, indiki Azərbaycan ərazisinin cənub-qərb hissəsində Daş dövründə yaşamış ibtidai insanlar Azix faunasına aid iri məməliləri ovlamışlar.

Azix faunası Aşağı Palleolit insanların yaşadığı təbii şəraiti öyrənməyə imkan verir.

AZIX KƏNDİ

Azix kəndi Xocavənd rayonunda, rayon mərkəzindən 42 km cənub-qərbdə, Quruçayın sol sahilindən 1,5 km aralıda, dağətəyi ərazidə yerləşir. Bu yaşayış məntəqəsi öz adını yaxınlığındakı Aşağı Paleolit dövrünə aid olan məşhur **Azix mağarasının** adından almışdır. Kəndin əhalisi əsasən heyvandarlıq, taxılçılıq, bağçılıq, üzümçülük və baramaçılıqla məşğul olur. Kənddə orta məktəb, mədəniyyət evi, kitabxana, kinoqurğu, tibb məntəqəsi, uşaq bağçası, rəbitə şöbəsi, park, stadion və s. var.

XIX əsrin birinci yarısında Cənubi Azərbaycanın Qaradağ mahalından gəlmiş erməni ailələri burada məskunlaşmış və yaşayış məntəqəsini **Azox** adlandırmışlar. Mənbələrdə **Azıx**, **Azıq**, **Azuq**, **Azox**, **Adıq**, **Ayıq** («*ayı*») variantlarında qeyd edilmiş bu coğrafi ad qədim qıpçaq dilindəki ilkin fonetik formasını mühafizə edib saxlamışdır.

1727-ci ilə aid olan “*Gəncə-Qarabağ əyalətinin müfəssəl dəftəri*” adlı tarixi mənbədə. Dizaq nahiyəsinə tabe olan yaşayış məntəqələri sırasında **Azıq kəndinin** də adı vardır.

Qədim türk dillərində **azıx** sözü “*ayı*” mənasındadır. Kənd öz adını yaxınlığında yerləşən Aşağı Paleolit dövrünə aid nadir mağara tapıntılarından biri olan **Azıx mağarasının** adından almışdır.

Bəzi araşdırıcılar **azıq** toponimini «*azuq yeri*», «*təradük yeri*», «*anbar*» anlamları kimi izah edir. Amma mağaradakı 6 salon və 2 giriş qapısının olması, ocaq yerinin varlığı burada qədim qəbilələrin, insanların yaşadıklarından xəbər verir. Bunları nəzər alsaq **Azıx** toponimini «*azılar*», «*böyük insanlar birliyi*» kimi mənalandıra bilərik.

Ə. Fərzəli göstərir ki, **Azıx** adı “*Az oymağı*”, “*Azərbaycanlılar oymağı, yurdu, məskəni*” deməkdir. Nəticə etibarilə demək olar ki, **Azıx/Azıq/Azox** kənd və mağara adı «*az adamlar, azlar*» mənasını verən etnotoponimdir. Ümumiyyətlə, türklər yaşadığı ölkələrdə çoxlu sayda **Azıx (Azıq)** kəndləri vardır. Türk dünyasının görkəmli şəxsiyyəti, alim, tədqiqatçı, «*Divani-Luğəti Türk*» kimi qiymətli əsərin müəllifi Mahmud Kaşgari Çinin *Uyğur* muxtar vilayətindəki **Azıq** adlı kənddə doğulmuşdur...

Azıx oykoniminin paralellərinə Türkiyədə (**Elazığ**), Çinin *Uyğur* mahalında və digər ərazilərdə də rast gəlirik...

AZIX MAĞARASI

Yer qabığının üst qatlarında əmlə gəlmiş və yer səthinə bir və ya bir neçə çıxışı olan yeraltı boşluğa **mağara** deyilir. Mağaralar əsasən suyun asanlıqla əritdiyi karstlaşan süxurlarda (əhəngdaşı, dolomit, daşduz, gips) və ya suffoziya, abraziya prosesləri nəticəsində əmələ gəlir. Dünyanın ən iri mağaraları karst mənşəli olub, geniş zallardan, keçidlərdən, yan qollardan və s.-dən ibarət mürəkkəb sistemlər əmələ gətirirlər.



Azərbaycanda ən qədim və böyük karst mağarası olan **Azıx mağarası** Xocavənd rayonunun ərazisində, Füzuli şəhərindən 15 km qərbdə, Quruçayın sol sahilində, dəniz

səviyyəsindən 900 m hündürlükdə yerləşir. Mağaranın yerini ilk dəfə Tuğ kənd sakinləri Bəşir və Həzrətqulu Cahangirovlar tapmışlar. Böyük Tağ kəndində dil-ədəbiyyat müəllimi işləyən Bəşir müəllim (onun 40 ildən artıq pedaqoji stajı vardır) Tuğdan Böyük Tağ kəndinə hər gün 8 km.-lik yolu meşələrin içi ilə piyada gedib-gələrdi. Burada mağara olduğunu o, BDU-nun tarix fakültəsində dekan müavini işləyən qohumu Baxşalı Zülfüqar oğlu Yeqanova bildirmiş, o da öz növbəsində Tarix İnstitutunun Arxeologiya şöbəsinə bu barədə məlumat vermişdir. Məhz bundan sonra 1960-cı ildə tarixçi-arxeoloq M.Hüseynovun rəhbərliyi ilə mağarada tədqiqat işlərinə başlanılmışdır. Ümumiyyətlə, Azıx mağara düşərgəsində aparılan tədqiqat işləri nəticəsində 10 arxeoloji təbəqə qeydə alınmışdır.

Azıx poleolit düşərgəsində 1960-cı ildən 1987-ci ilə qədər aparılan arxeoloji qazıntılar zamanı müəyyən edilmiş *arxeoloji təbəqələr* illik hesabatlar və Azıx düşərgəsinin stratiqrafiyası haqqında çap edilmiş əsərlər əsasında təhlil edilmişdir. Çoxtəbəqəli Azıx paleolit düşərgəsində 1960-1986-cı illərdə aparılan qazıntılar zamanı 10 təbəqə qeydə alınıb tədqiq olunmuşdur. Yaxın Şərqi və Qafqaz ərazisində ən zəngin stratiqrafiyaya malik Azıx poleolit düşərgəsində qeydə alınmış arxeoloji təbəqələrin ümumi qalınlığı 14 metrdir. Aparılan arxeoloji qazıntılar zamanı Azıx poleolit düşərgəsində qeydə alınmış *arxeoloji təbəqələr* aşağıdakılardır:

Birinci təbəqə qara çöküntülü, bəzən isə sarı qarışıq torpaq təbəqəsindən ibarətdir. Qazıntılar zamanı burada orta əsrlərə aid gil qab qırıqlarına da rast gəlinir. 1962-1965-ci illərdə aparılan arxeoloji qazıntılar zamanı bu təbəqədən tunc və eneolit dövrlərinə aid gil qab qırıntıları

da aşkar olunmuşdur. Amma sonrakı illərdə aparılan arxeoloji qazıntılar zamanı eniolit dövrünə aid maddi mədəniyyət qalıqları qeydə alınmamışdır. Təbəqənin ümumi qalınlığı 77-125 sm-dir.

İkinci təbəqə açıq sarımtıl gillicə torpaqdan ibarətdir. Arxeoloji tədqiqatlar zamanı təbəqənin içərisində tək-tək qaya qırıntıları və gil qab parçaları qeydə alınmışdır. Gil qab qırıqları əsasən orta əsrlər, tunc və eneolit dövrlərinə aid olmuşdur. Təbəqənin ümumi qalınlığı 90-180 sm-dir.

Üçüncü təbəqə boz gillicə torpaq təbəqəsindən ibarətdir. Ayrı-ayrı əlamətlərə görə üçüncü təbəqənin tərkibində 1973-1974-cü illərdə aparılan arxeoloji qazıntılar zamanı 3 lay müəyyən edilmişdir: *Birinci lay* tünd-boz gillicə torpaqdan ibarətdir. Təbəqənin tərkibində xırda qaya qırıntıları da qeydə alınmışdır. Bu laydan ilk dəfə olaraq Mustye mədəniyyətinə aid daş məmulatı və ovlanmış heyvan sümükləri tapılmışdır. *İkinci lay* boz gillicə torpaqdan ibarətdir. Layın içərisində düşərgənin tavanından düşmüş qaya qırıntıları qeydə alınmışdır. Həmin layın içərisində bir neçə iri qaya daşı da aşkarlanmışdır. *Üçüncü lay* açıq-boz gillicədən ibarət olub, içərisində qaya qırıntılarına təsadüf edilir. Layın aşağı hissəsi isə sarı gillicə torpaq qatından ibarətdir.



Maraqlıdır ki, ilk dəfə olaraq 1973-cü ildə aparılan arxeoloji qazıntılar zamanı üçüncü təbəqənin aşağı layından Mustye mədəniyyətinə aid 2 ədəd əl çapacağı tapılmışdır. Bu tapıntı Mustye dövrü üçün çox nadir tapıntılardandır. Çünki əl çapacağıları Aşel mədəniyyəti üçün xarakterikdir. Üçüncü

təbəqənin ümumi qalınlığı **90-145** sm-dir.

Dördüncü təbəqə tünd-qonur gillicə torpaq layından ibarətdir. Təbəqənin içərisində xırda qaya qırıqlarına rast gəlmək olur. Həmin qırıqlar stalaqmit, stalaktit, stalaqnat parçalardan ibarətdir. 1973-cü il arxeoloji qazıntılarına qədər dördüncü təbəqədən heç bir maddi mədəniyyət nümunəsi qeydə alınmamışdır. Amma həmin ildə aparılan arxeoloji qazıntılar zamanı dördüncü təbəqədən son Aşel mədəniyyətinə aid bir neçə daş məmulatı və ovlanmış heyvan sümükləri tapılmışdır. Təbəqənin ümumi qalınlığı **1-1,2** metrdir.

Beşinci təbəqə sarı gillicə torpaq təbəqəsindən ibarətdir. Azıx düşərgəsinin stratifikasiyasında ən zəngin və möhtəşəm qalınlığa malik olan çöküntü beşinci təbəqədən ibarətdir. 1963-1969, 1971-1986-cı illərdə beşinci təbəqədə aparılan arxeoloji qazıntılar zamanı çoxlu ovlanmış heyvan sümükləri və 300 ədəd daş məmulatı tapılmışdır. Bütün Qafqaz paleolit düşərgələri içərisində ən zəngin stratifikasiyaya malik Azıx düşərgəsinin beşinci təbəqəsindən ocaq yerləri, ibtidai tikili qurğuları, xüsusi küncdə saxlanılan ayı kəllələri də aşkar edilmişdir. Bütün tədqiqat mövsümündə beşinci təbəqədən aşağıdakı kiçik laylar qeydə alınmışdır: **Birinci lay** tünd-qonur gillicə torpaq layından ibarətdir. İçərisində arxeoloji tapıntılarla bərabər qaya qırıqları da qeydə alınmışdır. Layın qalınlığı **30-43** sm-dir. **İkinci lay** açıq-qonur gillicə təbəqəsindən ibarətdir. Təbəqənin içərisindən daş məmulatı və fauna qalıqları tapılmışdır. Ayırı-ayrı qaya parçalarına da rast gəlmək mümkündür. Layın qalınlığı **28-44** sm-dir. **Üçüncü lay** açıq-sarı gillicə layından ibarətdir. Layın içərisində ayırı-ayrı qaya qırıqlarına təsadüfi hallarda rast gəlinir. Arxeoloji qazıntılar zamanı burada çoxlu ovlanmış heyvan sümükləri də aşkarlanmışdır. Layın qalınlığı

48-62 sm-dir. **Dördüncü lay** tünd-sarı gillicə torpaq təbəqəsindən ibarətdir. İçərisində arxeoloji materiallarla bərabər xırda qaya qırıqları da qeydə alınmışdır. Layın qalınlığı **38-44** sm-dir. **Beşinci lay** boz-yaşıl gillicə torpaq təbəqəsindən ibarətdir. Maraqlıdır ki, 1972-ci ildə yay zamanı aparılan arxeoloji qazıntılar vaxtı ocaq yerləri və ibtidai tikili yeri qeydə alınmışdır. Tədqiqatlar zamanı buradan əmək alətləri və əmək alətləri ilə bərabər ovlanmış heyvan sümükləri aşkar olunmuşdur. Layın qalınlığı **44-56** sm-dir. **Altıncı lay** tünd-qonur gillicə torpaq layından ibarətdir. Arxeoloji qazıntılar zamanı altıncı laydan əmək alətləri ilə yanaşı, çoxlu fauna qalıqları aşkar olunmuşdur. Layın tərkibində düşərgənin tavanından düşmüş qaya qırıqlarına da rast gəlmək olur. Tədqiqat olunan sahədə layın qalınlığı **42-56** sm-dir.

Altıncı təbəqə boz-gillicə torpaq təbəqəsindən ibarətdir. Lakin yuxarıda təsvir olunan təbəqələrdən fərqli olaraq altıncı təbəqə olduqca çoxlu çay və qaya daşları ilə zəngindir. Altıncı təbəqədə aparılan qazıntılar zamanı 3000-dən çox daş məmulatı tapılmışdır. Təbəqənin qalınlığı **55-87** sm-dir.

Yeddinci təbəqə açıq-göyümsov gillicə torpaq təbəqəsindən ibarətdir. 1974-cü ilin arxeoloji qazıntı işlərinə qədər çap olunmuş Azıx düşərgəsinə aid elmi məqalələrdə düşərgənin altıncı təbəqəsindən aşağıda olan təbəqələrdə arxeoloji materialların olmadığı qeyd olunurdu. Amma 1974-cü ildə altıncı təbəqədən altda olan düşərgənin çöküntülərində aparılan arxeoloji qazıntılar zamanı 4 arxeoloji təbəqə (VII-X) qeydə alınmış və həmin təbəqələrdən maddi mədəniyyət qalıqları aşkar olunmuşdur. Təbəqənin qalınlığı **88-98** sm-dir.

Səkkizinci təbəqə nisbətən tünd-göyümsov gillicə torpaq təbəqəsindən ibarətdir. Arxeoloji qazıntılar zamanı

təbəqədən maddi mədəniyyət qalıqları aşkar olunmuşdur. Eyni zamanda təbəqənin tərkibində mağaranın tavanından düşmüş tək-tək qaya parçaları qeydə alınmışdır. Təbəqənin qalınlığı **90-115 sm**-dir.

Doqquzuncu təbəqə açıq-göyümsov gillicə torpaq təbəqəsindən ibarətdir. Arxeoloji qazıntılar zamanı təbəqədən maddi mədəniyyət nümunələri tapılmışdır. Təbəqənin tərkibində tək-tək qaya qırıntılarına rast gəlmək olur. Təsvir olunan sahədə təbəqənin qalınlığı **78-84 sm**-dir.

Onuncu təbəqə sarı gillicə və nisbətən daşlı təbəqədən ibarətdir. Arxeoloji qazıntılar zamanı təbəqənin tərkibindən hazır daş alətlər tapılmışdır. Təbəqə qaya döşəməsi üzərində yerləşdiyindən olduqca bərkdir. Təbəqənin qalınlığı **78-83 sm**-dir.

Buradan müxtəlif heyvanlara aid çoxlu daşlaşmış sümüklər aşkar edilmişdir. Daş məmulatını əsasən üç qrupa bölmək olar: istehsal alətləri, istehsal tullantıları və Quruçay dərəsindən buraya əl ilə gətirilmiş təbii daşlar. Daş alətlər əsasən kobud və formaca primitiv əmək alətlərindən ibarətdir. Bunlardan çopperləri, çoppinqləri, baltavariləri və ibtidai formalı kobud əl çapacaqlarını nümunə göstərmək olar. Üzərində təbii qalığı olan müxtəlif qəlpələrdən hazırlanmış əmək alətləri də tapılmışdır. Qəlpələrin çoxu təbii qalıqla örtülmüş hamar vurma səthinə malikdir...

Maraqlıdır ki, VI təbəqədə ocaq qeydə alınıb tədqiq olunmuşdur. Ocaq mağaranın cənub hissəsində, qaya divarının yanında salınmışdır. Bu da mindel buzlaq dövrünün əvvəllərinə aid olmaqla ən qədim ocaqdır. Alətlərlə birlikdə düşərgədən müxtəlif heyvanlara aid çoxlu sümük qalıqları da tapılmışdır. Sümüklər olduqca daşlaşmış, çapılıb doğranılmış, bəziləri isə ocaqda yandırılmışdır. İbtidai insanlar əsasən iri heyvanları ovlamışlar.

Azıx sakinlərinin ovladıqları heyvanların tapılmış sümükləri əsasında müəyyən olunmuş heyvanat aləminin növləri göstərir ki, qədim aşel dövründə iqlim şəraitindən soyuqlaşmaya doğru dəyişikliklər baş verib. Azıxın qədim aşel fauna kompleksi Bakı çöküntülərinin yaranma dövrünə uyğun gəlir. Qədim aşel təbəqəsində tiraspol kompleksi nümayəndələrindən Şotenzaq bizonu, Merka kərgədanı və s. fauna qalıqlarının tapılması təbəqənin Bakı dövrünə aid olduğunu göstərir...

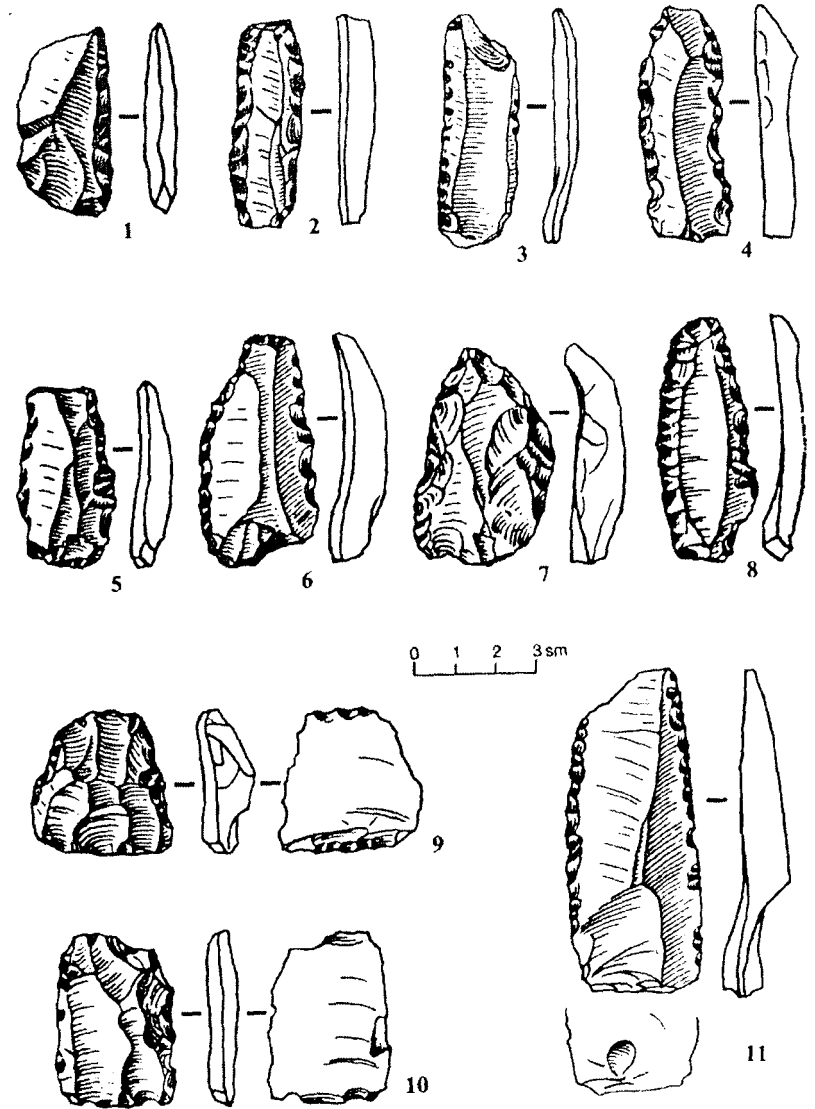
Çaydaşı alətləri mədəniyyətinə malik olan alt təbəqələr altıncı təbəqədə qədim aşel dövrü mədəniyyəti ilə əvəz olunmuşdur. Qədim aşel dövrü də öz növbəsində orta aşel mədəniyyətinə məxsus olan beşinci təbəqə ilə əvəz olunmuşdur. Arxeoloji qazıntılar nəticəsində beşinci təbəqədən tapılmış daş alətlərin əsasını çopperlər təşkil edir. Kompleksin içərisində əl çapacaqları müxtəlif klekton tipli daş məmulatı və kobud iti uclu alətlər də qeydə alınmışdır. Beşinci təbəqənin əmək alətləri qədim aşel dövrü daş məmulatlarının bəzi xüsusiyyətlərini özündə əks etdirir. Mədəni təbəqələrin müxtəlifliyi və həmin təbəqələrdən tapılmış materiallar göstərir ki, alətlərin hazırlanma texnikası, eləcə də, onların dəyişməsi tədricən inkişaf etmişdir.

Mağarada dar keçidlərlə birləşmiş **6** salon var. Ən böyüyü **3-cü** salondur. Mağaranın **2** girişi var. Mağara Aşağı Paleolit dövrünə aid nadir abidədir. Azıx mağara düşərgəsində aparılan arxeoloji qazıntılar zamanı **10** təbəqə qeydə alınmışdır. **1968-ci** ildə mağaradan (V təbəqədən) Aşel dövrünə aid ibtidai insanın – **Azıxantropun** (*19 yaşlı qadının - N.T.*) çənə sümüyünün (professor D.Hacıyev müəyyən edib ki, tapılmış bu çənə keçmiş SSRİ ərazisində ən qədim insan çənəsidir) bir hissəsi - alt

çənəsinin qırılmış hissəsi tapılıb. Bu qırılmış hissə alt çənənin sağ qanadadır. Üstündə gövdənin arxa hissəsi və yüksələn şaxənin aşağı yarısı qorunub saxlanılmışdır. Dişlərdən yalnız **üçüncü azı** bütöv saxlanılmış, **ikinci azı** isə ortadan sınımışdır. **Birinci azı** isə tamamilə yoxdur, lakin onun diş yuvaqları, çənənin iri olması olduqca yaxşı nəzərə çarpır. Bu baxımdan *azıxantropun* alt çənəsi avstrolopiteklərdən fərqlənir və müəyyən cəhətlərinə görə arxantropalara bənzəyir.

Azıx mağarasından tapılmış çənənin quruluşundakı spesifik cəhətlərə görə, bu tapıntı bir tərəfdən pitikantropalara (*xüsusilə mauer adamı çənəsinə*) yaxınlıq təşkil etməklə yanaşı, digər tərəfdən də Fransadakı Araqonun aşel təbəqələrindən aşkar olunmuş preneandertallara daha yaxındır. Azıx mağarasının V təbəqəsindən kobud işlənmiş daş alətlər, çoxlu miqdarda mətbəx tullantıları, ocaqlar, xəlvət yer, daşdan tikinti hissəsi və s. aşkar olunmuşdur. Azıx sakinləri orta aşel dövründə ovçuluqla daha yaxşı məşğul olmuşlar. Qədim aşel dövründə **11** növ iri heyvan, orta aşeldə isə **45** növ heyvan və quş ovlanmışdır.

Qeyd etmək lazımdır ki, müxtəlif qaşovlar, dişli və gözli alətlər, isgənə şəkillilər, itiuclular, limas tipli alətlərin hamısı hələ də kobuddur və çaydaşı alətləri məmulatına uyğun olaraq ibtidai görünüşlüdür. Ümumilikdə, bu kompleksin qədim aşel dövrü abidələri arasında oxşarı yoxdur. Arxeoloji material özündən aşağıdakı təbəqələrdə olan çaydaşı alətləri mədəniyyətinə və özündən yuxarıdakı (*V təbəqə*) orta aşelə yaxınlıq təşkil edir. **Quruçay mədəniyyəti** çaydaşı alətləri mədəniyyəti ilə aşel arasında keçid dövrünü təşkil edir.



Azıx paleolit düşərgəsi. Mustye mədəniyyəti. Əmək alətləri. III təbəqə

Onu da qeyd etmək lazımdır ki, azıxantropların həyatında ayı və maral ovu xüsusi yer tutmuşdur. Azıxantrop-
ların ovladıqları heyvanların əksəriyyəti mağara ayıları
və müxtəlif maral növlərindən ibarətdir. Aşəldə aşkar
olunmuş sümüklərin arasında kəmiyyət etibarlı ilə çox-
luğu bunlar təşkil edir ki, bu da görünür, azıxantropların
yeməyində əsas yeri tutmuşdur. Azıxantrop-
lar ovçuluq məhsulunun əhəmiyyətini aydın dərk etmişlər. Aşel döv-
ründə ovçuluq özünün ən yüksək zirvəsinə çatmışdır. Ov-
çuluğun belə güclü inkişafı nəticəsində ibtidai adamlar
torpaqda qazma üsulu ilə süni ocaqlar qurmağa baş-
lamışdılar.

Təsadüfi deyil ki, orta aşel təbəqəsində **3** ocaq yeri
qeydə alınmışdır. Ocaqlardan birinin sahəsi **10 kv.m**-dir.
Ocağın üç tərəfinə yandırılmış ağac külündən qalın sədd
çəkilmişdir. Ocağın yanında əhəng daşlarından qurulmuş
divar qalınlığı (hündürlüyü **30 sm**) qeydə alınmışdır.
Burada xırda ocaq yeri aşkar olunmuşdur. Ocağın hər iki
tərəfi yastı əhəngdaşları ilə bərkidilmişdir. Böyük maraq
doğuran cəhətlərdən biri də dövründən asılı olmayaraq
orta aşəldə öyrənilmiş ocaqların mağaranın eyni sahəsin-
də qeydə alınmasıdır. Bu, qohumluq ənənələrinin davamı
üçün ən gözəl əsasdır.

Ocaqla eyni sahədə qaya divarları arasında *xəlvəti*
yerin olması da təsadüfi deyildir. Həmin xəlvəti yerdə
mağara ayılarının kəllələri gizlədilmişdir. Kəllələrin hamı-
sı eyni üsul ilə çapılıb doğranılmış, onların alt və üst
çənələri isə çapılıaraq götürülmüşdür. Ayı kəllələrinin
üzərində zədə izi qeydə alınmamışdır. Onların içərisində
yalnız bir kəllə daha böyük maraq doğurur. Kəllənin
üstündə **8** əyri xətt çəkilmişdir. Xətlərin ayrılıqda uzun-
luğu **15, 18, 20, 24, 45** və **47 mm**-dir. Xətlərin aralığında

qoyulmuş məsafələr eyni deyildir. Ölçülərdən müəyyən
olunur ki, burada xətlərin uzunluğunda və onların aralı-
ğında saxlanmış məsafələrin ölçüsündə ümumi sistem
yoxdur. Bu xətlərin hamısı daş alətlərin ağzı ilə kəsil-
mişdir. Buna bənzər tapıntı Almaniyanın Turinqi əra-
zisində Bilsinqslebəndən də tapılmışdır.

Azıx mağarasında qeydə alınmış *xəlvətdə gizlədilmə*
üsulu bəlkə də ibtidai dini təsəvvürlərlə əlaqədardır. Bu,
mağara sakinlərinin düşüncələri haqqında təəccüb doğu-
ran məsələlər qaldıra bilər. Burada çənə sümüyü iki yerə
bölünmüş və bir-birinin üzərinə çarpaz vəziyyətdə qoyul-
muşdur. Həmin vəziyyət xətlər vasitəsilə təkrar edilərək
kəllənin üzərində çarpazlaşmış şəkildədir. Qeyd etmək
lazımdır ki, göstərilən dövrə aid belə tapıntı heç bir aşel
düşərgəsindən məlum deyildir. Ayı kəllələrinin belə xəlvəti
yerdə gizlədilməsi, çox güman ki, o dövrdə dini təsəvvürlərin
yaranmasını göstərən ilkin əlamətdir. Buna oxşar faktlar
Gürcüstanda - Cənubi Osetiyada *Kudaro* mağarasının aşel təbəqəsində
və Cənubi Fransada *Lazare* mağara düşərgəsində qeydə alınmışdır.
Azıxantropun yaşı **350-400** min ilə bərabərdir. Azərbaycan arxeologiya
elminin nailiyyəti olan bu tapıntı yaşının çoxluğuna görə
dünyada **üçüncü** tapıntıdır.

Azıx Paleolit düşərgəsində aşkarlanmış maddi mədə-
niyyət nümunələri özünün xüsusiyyətlərinə görə yeni bir
mədəniyyət olduğunu söyləməyə imkan vermiş və **Quru-
çay mədəniyyəti** adlandırılmışdır. Quruçay mədəniyyəti-
nin bir neçə inkişaf mərhələsi olması da elmi şəkildə
aşkarlanmışdır.

Arxeoloji cəhətdən mağara **1960-cı** ildən öyrənilir.
Mağaradan Preneandertal - Azıxantropun alt çənə sümü-
yünü mərhum arxeoloq-alim **Məmmədəli Hüseynov 1968-**

ci ilin yayında (23 iyun) aşkara çıxardı. Bu abidə Qarabağın Xocavənd və Füzuli bölgələrində paleolit dövrünün mövcudluğunu sübut edir. Aşağı Antropogen dövrünə aid yeganə çoxtəbəqəli abidə olan **Azıx mağarası** mağara tipli insan düşərgələrindən ən qədimidir. Xocavənd rayonunun ərazisində təxminən milyon il bundan əvvəl yaşayış olduğunu sübut edən **Azıx mağarası** arxantropoların və daha qədim adamların məskəni olmuşdur.

Azıx mağarasının və onun ətraf zonasının paleocoğrafi şəraitinin tədqiqi nəticəsində elmi şəkildə sübut olunmuşdur ki, Azıx mağarasında ilk ibtidai insan **1,2 milyon il** bundan əvvəl məskunlaşmış, **120 min il** əvvəl isə mağaranı tərk etmişdir. Lakin insanlar **20 min il** keçdikdən sonra yenidən mağaraya qayıtmış və burada daha **50 min il** yaşamışlar. Paleolit dövrü arxeoloji abidələrindən sayılan **Azıx mağara düşərgəsi** dünya əhəmiyyətli daşınmaz tarix və mədəniyyət abidəsidir.

Çox təbəqəli Azıx düşərgəsinin üçüncü təbəqəsindən tapılmış daş məmulatının 1786 ədədi slanes, 1293 ədədi çaxmaq və 14 ədədi dəvəgözü daşından hazırlanmışdır. Düşərgənin üçüncü təbəqəsinin daş məmulatı içərisində 18 ədəd çay daşı qeydə alınmışdır.

Azıx düşərgəsinin Mustye mədəniyyətinə aid təbəqəsindən daş məmulatı içərisində 63 ədəd nüvə və 33 nüvə qırıqları qeydə alınmışdır. Azıx düşərgəsinin Mustye mədəniyyətinə aid olan təbəqəsindən tapılmış nüvələrin 31 ədədi slanes, 28 ədədi çaxmaq və 4 ədədi dəvəgözü daşından hazırlanmışdır. Tipoloji cəhətdən nüvələr disəkşəkilli, bizzərbəsətli, ikizərbəsətli və levallua nüvələrinə bölünür. Qeyd etmək lazımdır ki, Mustye mədəniyyətinə aid təbəqədən tapılmış nüvələr qalıq nüvələrdən ibarətdir. Onların üzlərindən çoxlu qəlpə və lövhələr qoparılmışdır.

Azıx düşərgəsinin üçüncü təbəqəsindən tapılmış əmək alətlərini aşağıdakı tiplərə ayırmaq olar:

- 1) tipik levallua qəlpələri (39 ədəd);
- 2) atipik levallua qəlpələri (17 ədəd);
- 3) levallua itiuculları (68 ədəd);
- 4) dişəklənmiş levallua itiuculları (36 ədəd);
- 5) psevdolevallua itiuculları (12 ədəd);
- 6) mustye itiucullar (16 ədəd);
- 7) sadə birağızlı qaşovlar (23 ədəd);
- 8) sadə birağızlı qabarıq qaşovlar (27 ədəd);
- 9) sadə birağızlı batıq ağızlı qaşovlar (19 ədəd);
- 10) iki düz işlək ağızlı qaşovlar (18 ədəd);
- 11) iki düz işlək ağızlı batıq qaşovlar (9 ədəd);
- 12) iki işlək ağızlı qabarıq qaşovlar (6 ədəd);
- 13) iki işlək ağızlı batıq-qabarıq qaşovlar (7 ədəd);
- 14) konvergent qaşovlar (7 ədəd);
- 15) küncü qaşovlar (14 ədəd);
- 16) Tağlar tipli qaşovlar (4 ədəd);
- 17) enli qaşovlar (16 ədəd);
- 18) əl çapacaqları (2 ədəd);
- 19) kobud çapma aləti (1 ədəd);
- 20) kiçik ölçülü alətlər (55 ədəd).

Azıx düşərgəsinin Mustye mədəniyyətinə aid təbəqəsindən tapılmış daş məmulatının zənginliyi burada qədim insanların daimi və uzun müddət yaşadıklarını göstərir. Eyni zamanda mağara sakinləri əmək alətlərinin bir hissəsini mağaranın özündə, digər hissəsini isə düşərgədən kənarında hazırlamışdır. **Azıx** Mustye düşərgəsinin daş məmulatının elmi təhlili göstərir ki, mağara sakinləri əmək alətlərinin bir hissəsini mağaranın özündə, digər hissələrini isə düşərgədən kənarında, yəni Quruçay dərəsində hazırlamış və sonralar düşərgəyə gətirib həmin

alətlərdən istifadə etmişlər. Eyni zamanda Mustye mədəniyyəti dövründə neandertal tipli insanlar Azıx düşərgəsində daimi yaşamışlar. Mustye mədəniyyəti dövründə qədim Azıx sakinlərinin əsas məşgulliyəti ovçuluq və yığıcılıq olmuşdur.

Onu da qeyd etmək yerinə düşər ki, çaxmaqdaşı Azərbaycan Respublikasının **Qarabağ** ərazisində, dəvəgözü daşı isə Kəlbəcər rayonu ərazisində və Göyçə gölü ətrafında daha çox yayılmışdır. Mustye mədəniyyəti dövründə daşdan əmək alətləri hazırlamaq üçün xammal toplamaqla xüsusi insanlar qrupu məşğul olurdu. Digər insan qrupu isə düşərgələrə gətirilmiş çaydaşlarından əmək alətləri hazırlamaqla məşğul olurdular. Ona görə də daimi yaşayış yeri olan düşərgələrdə arxeoloji qazıntılar zamanı təbii çaydaşları ilə birlikdə onlardan hazırlanmış əmək alətləri, istehsal tullantıları qəlpələr, lövhələr və nüvələr aşkar olunmuşdur.

Azıx paleolit düşərgəsinin Mustye mədəniyyətinə aid olan üçüncü təbəqəsinin daş məmulatı içərisində zəngin əmək alətləri qeydə alınmışdır. Üçüncü təbəqənin əmək alətləri içərisində 68 ədəd levallua itiuculları müəyyən edilmişdir. Maraqlıdır ki, onların əksəriyyəti çaxmaqdaşmış slanes daşından (36 ədəd), 32 ədədi isə çaxmaqdaşından hazırlanmışdır. Levallua itiuculları əsasən birinci və ikinci qoparma üsulu ilə hazırlanmışdır.

Azıxın Mustye mədəniyyətinə aid alətləri içərisində 37 ədəd dişəklənmiş levallua itiuculları müəyyən olunmuşdur. Dişəklənmiş levallua itiucullarının 21 ədədi çaxmaqdaşından, 14 ədədi çaxmaqdaşmış slanes daşından, 2 ədədi isə dəvəgözü daşından hazırlanmışdır. Dişəklənmiş levallua itiuculları əsasən dk, yarım dik və bəzən də itiləyici dişəklə işlənmişdir.

Azıx düşərgəsinin Mustye mədəniyyətinə aid olan üçüncü təbəqəsinin əmək alətləri içərisində Mustye itiuculları xüsusi maraq doğurur. Daş məmulatı içərisində 16 ədəd Mustye itiuculu qeydə alınmışdır. Bunların 13-ü çaxmaqdaşından, 3-ü isə dəvəgözü daşından hazırlanmışdır. Mustye itiuculları olduqca incə işlənmişdir. Levallua itiucullarından fərqli olaraq Mustye itiuculları daha geniş sahədə dişəklənmişdir. Uzunluğuna görə Mustye itiucullarının əksəriyyəti 5-9 sm-də olanlar təşkil edir. Eyni zamanda Mustye itiuculları levallua itiucullarına nisbətən daha qalın qəlpələr üzərində hazırlanmışdır.

Azıx paleolit düşərgəsinin Mustye mədəniyyətinə aid olan üçüncü təbəqəsinin əmək alətləri içərisində ikinci əsas yeri qaşov tipli alətlər tutur. Qaşov tipli alətlərin əksəriyyəti çaxmaqdaşından hazırlanmışdır. Tipoloji xüsusiyyətlərinə görə qaşov tipli alətləri bir neçə qrupa bölmək olar. Onların arasında sadə və bir ağızlı qaşovlar, sadə bir ağızlı düz qaşovlar, sadə düz ağızlı qabarıq qaşovlar, sadə düz ağızlı batıq qaşovlar, iki işlək ağızlı qaşovlar (*onların arasında düz ağızlı, qabarıq ağızlı və batıq ağızlı qaşovlar müəyyən olunmuşdur*), eyni zamanda daş məmulatı içərisində konvergent qaşovlar, küncü qaşovlar, enli qaşovlar, Tağlar tipli qaşovlar, tipik və atipik qaşovcuqlar, kəsici alətlər, bıçaq tipli alətlər, gözli alətlər, dişli alətlər, çapma alətləri və əl çapacaqları qeydə alınmışdır.

Maraqlıdır ki, Azıx düşərgəsinin Mustye mədəniyyətinə aid təbəqəsindən iki ədəd əl çapacağı tapılmışdır. Tipoloji cəhətdən bu əl çapacaqları yarpaq və ürək şəkildir. Əl çapacaqları orta paleolit dövrü üçün ən nadir tapıntılardan hesab edilir. Ümumiyyətlə, orta paleolit dövrü üçün əl çapacaqları xarakterik deyildir. İki ədəd əl çapacağının Azıx düşərgəsinin üçüncü təbəqəsindən

tapılması Azərbaycanın orta paleolit düşərgələri içərisində ən qədim Mustye düşərgəsinin Azıx mağarasının üçüncü təbəqəsindən müəyyən olduğunu söyləməyə imkan verir. Aparılan kompleks elmi tədqiqat işləri də Azərbaycan ərazisində ən qədim Mustye mədəniyyətinə aid arxeoloji tapıntıların Azıx düşərgəsində olması qənaətinə gəlinir.

Azıx düşərgəsinin üçüncü təbəqəsində aşkar olunmuş daş məmulatının elmi təhlili göstərir ki, düşərgənin ən qədim sakinləri əmək alətlərinin bir hissəsini mağaranın özündə, digər hissəsini isə düşərgədən kənarında, yəni Quruçay sahillərində hazırlayıb düşərgəyə gətirmişlər. Eyni zamanda Mustye mədəniyyəti dövründə neandertal tipli insanlar Azıx düşərgəsində daimi yaşamışlar...

Azıx mağarasının kompleks tədqiqi ilə M.Hüseynov, D.Hacıyev, Ə.Məmmədov, N.Şirinov, V.Veliçko, Ə.Cəfərov, V.Hacıyev, S.Əliyev, M.Süleymanov və digər alimlər yaxından məşğul olmuşlar. Azıx mağara düşərgəsində aparılan elmi tədqiqat işləri nəticəsində orada əsas 10 arxeoloji təbəqə olduğu qeydə alınmışdır. Azıxdan aşkarlanmış arxeoloji materialların olduqca mühüm elmi əhəmiyyəti vardır. Mağarada qədim insanların ilk məskunlaşması məhz bu elmi-



arxeoloji materiallar əsasında sübut olunmuşdur.

Arxeoloji tədqiqatlar nəticəsində müəyyən edilmişdir ki, *Quruçay mədəniyyəti* dövründə qədim insanlar əsasən ovçu-

luq və yığıcılıqla məşğul olmuşlar. Tədqiqat işlərindən Azərbaycan ərazisində bəşər tarixinin *Quruçay mədəniyyəti* dövründən başlanması elmi dəlillərlə sübut olunmuşdur.

Qədim Azıx sakinləri torpaqda qazma üsulu ilə süni ocaqlar qururdular. Buradakı orta aşel təbəqəsindən 3 ocaq yeri qeydə alınmışdır. Bu ocaq yerləri ocağın qədim insanların həyatında mühüm rol oynadığını göstərir.



Azıx mağarasının IV təbəqəsindən arxeoloji materiallar tapılmayıb. Deməli, Azıx sakinləri bu vaxt mağarada yaşamamışlar. Sonralar *Mustye mədəniyyəti* dövründə onlar çox güman ki, yenidən mağarada yaşamağa başlamışlar. Bu, düşərgənin III təbəqə materiallarında öz əksini tapmışdır. Bu təbəqədən tapılmış 2 ədəd əl çapacağı *Mustye dövrü* üçün ən nadir tapıntılardandır...

Azıx paleolit düşərgəsində aşkar olunmuş maddi mədəniyyət qalıqlarının elmi təhlili ibtidai adamların ilk dini təsəvvürləri haqqında yeni fikirlər deməyə əsas verir. Azıxantrop spesifik xüsusiyyətlərinə görə pitekantropa, Heydelberq (Mauer) adamının çənəsinə, eləcə də Fransa'nın Araqo mağarasının Aşel təbəqələrindən tapılmış preneandertallara daha yaxındır...

Dünyada elə bir mağara düşərgəsi yoxdur ki, orada mədəni təbəqələr Azıxdakı kimi zəngin olsun və yaşayış uzun müddət davam etsin. Əfsuslar olsun ki, dünya

əhəmiyyətli **Azıx mağara düşərgəsi** neçə illərdir ki, erməni tapdağı altında inləyir...

Əlavə məlumat üçün bax: **Quruçay mədəniyyəti**.

AZIXANTROP

22 iyul 1968-ci il tarixdə Odlar yurdunun qədim - qayım Qarabağ ərazisində, Xocavənd rayonunun Azıx və Tuğ kəndləri yaxınlığında Məmmədəli Hüseynovun rəhbərliyi altında Paleolit arxeoloji ekspedisiyası tərəfindən dünya elmini zənginləşdirən böyük bir elmi kəşf olundu...



Azıx sözündəki **Az** öncə *od-ad-oz-odər-Azər*

Azərbaycan yer və xalq adının baş komponenti kimi aydındır; **-ix** komponenti isə **maq** kökünə bağlıdır...

Bəzi tədqiqatçılara görə **Azıx** yer adı **Azərbaycan** sözü ilə əlaqəlidir və «*Az oymağı, azərbaycanlılar oymağı, yeri, yurdu, məskəni, kəndi, mağarası*» deməkdir.

Azıx sözünün *Azox, Arux, Arıx, Azax, Azex, Azöx, Azüx, Azəx, Arıq* və s. variantlarının hamısı mənə etibarlı ilə məhz bu ulu məzmunu əks etdirir. Deməli **Azıxantrop-Azıx adamı** bütün variantlarda «*Az adamı*», «*Od adamı*», «*Azərbaycan adamı*» deməkdir...

Əlavə məlumat üçün bax: **Azıx mağarası və Müqəddəs Qarabağım**.

Yuxarıda qeyd etdiyimiz kimi **1968-ci ildə** Azıx mağarasında alt çənə sümüyünün bir hissəsi tapılmış və bununla da ibtidai insana verilən ad **Azıxantrop** kimi («*Azıx adamı*») rəsmiləşdirilmişdir. Onun çənə sümüyü qalın, dişləri isə xırdadır. **Azıxantrop** elmi məlumatlara görə təqribən **350-400** min il bundan əvvəl yaşamışdır. Antropoloji xüsusiyyətlərinə görə o, *Sinantrop* və *Heydelberq* adamlarına uyğun gəlir, eyni zamanda *Neandertal* adamına da yaxındır.

Professor D.V.Hacıyevin **azıxantrop** üzərində apardığı elmi araşdırmalardan məlum olmuşdur ki, **çənə** quruluşundakı xüsusiyyətlərə görə, bir tərəfdən pitikanthroplara, xüsusilə Mauer adamının çənəsinə, digər tərəfdən isə Fransanın cənubunda olan Kondel-Araqo düşərgəsinin qədim Aşel mədəniyyətinə aid təbəqəsindən tapılmış preneandertal tipli insanlara daha çox yaxındır. Azıx mağarasından tapılmış ibtidai insana məxsus olan **çənə** tamamilə daşlaşmış və rəngini dəyişmişdir. Bu **çənə** ibtidai insanın alt çənəsinin sağ hissəsidir. Çənənin alveol hissəsində üçüncü **azı** (*ağı*) dişi tam şəkildədir, ikinci azı dişinin üst hissəsi sınımışdır.

Azıxantropun çənəsinin qalınlığı, dişlərinin quruluşu və ölçüləri paleantropoloji müqayisə üçün mühüm elmi əhəmiyyətə malikdir. Bu **alt çənə** avstralopitek, arxantrop, sinantrop və pitikanthropla müqayisə edilmişdir. Ehtimal etmək olar ki, Azərbaycanda və Qafqaz dağlarında yaşamış Aşel dövrü adamları **azıxantrop** tipli insanlar olmuşlar.

Azıxantrop ilk paleantropa keçid pilləsini təşkil edir. **Azıxantrop** sümüyünün tapıldığı Aşel təbəqəsindən çoxlu daş alətlər də əldə edilmişdir...

BABA BULAĞI

Xocavənd rayonunun Qaradağlı kəndi ərazisində qeydə alınmış hidronimlərdən bir **Baba bulağı** adlanır. **Baba bulağı** hidronimi *Baba* şəxs adından və *bulaq* hidronimik vahidindən ibarətdir. Soyuq və dumduru suyu olan bu *bulaq* və onun ətraf sahələri Qarabağın cənnət guşələrindən biridir. **Bulaq**- “*yeraltı suların səthə çıxdığı yer*”, “*çəşmə*”, “*qaynaq*” deməkdir.

BABALI TAPI

Respublikamız ərazisində “*su çıxmayan düz yer*”, “*dağ ətəyində su çıxmayan düz yer*”, “*düzən yerdə təpə*”, “*dağ döşündə düzənlik*”, “*dağ düzənliyi*” anlamlarında işlənən **tap** termini ilə bağlı çöl materialları içərisində **500** coğrafi ad qeydə alınıb. Xocavənd rayonunun Tağavərd kəndi ərazisində qeydə alınan **Babalı tapı** oroqrafik obyektinə də bu tipli oronimlərdəndir. Oronim **Baba** şəxs adından, **-li**, **-ı** şəkilçilərindən və **tap** terminindən ibarətdir. *Baba* antroponimindən *babalı* nəsil adı düzəlmişdir. **Babalı tapı** toponimi patronimik oronimdir. Toponim “*dağ döşündə Babalılara məxsus olan düzənlik*” mənasındadır.

BADAR OYMAĞI

Vaxtilə Arazbar qəzasında, indiki Xocavənd rayonunun Əmirallar kəndinin yaxınlığında Qarabağın sayılıb-seçilən ellərindən olan Otuziki elinin **Badar** adlanan oymağı olmuşdur. Bu coğrafi ad indiki Füzuli rayonunun

Bəhmənli və Horadiz kəndləri yaxınlığında da qeydə alınmışdır. **Badar oymağı** toponimi öz adında otuziki elinə aid olan oymağın adını əks etdirir.

1593-cü ilə aid olan Osmanlı qaynağında Otuziki elinin oymaqlarının sırasında *Badar* (*Arazbar qəzası*) adına da rast gəlirik. **Badar** sözü türk dillərində “*kiçik tarla*” “*dağınq sahə*”, “*kiçicik ərazi*” mənalarında işlədilir...

BAĞÇA YERİ

Axullu kəndi ərazisində qeydə alınan oroqrafik obyektlərdən biri **Bağça yeri** adlanır. Həmin sahədə *bağça* salındığı üçün toponim belə adlandırılmışdır. **Bağça yeri** deyilən sahədə çoxlu gül-çiçəklər və meyvə ağacları vardır...

BAĞIRSAQ MEŞƏSİ

Cəmiyyət (Ningi) kəndi yaxınlığında qeydə alınan oroqrafik obyektlərdən biri *Bağırsağ meşəsi* adlanır. Meşənin belə adlanması ilə bağlı müxtəlif fikir və mülahizələr vardır...

BAĞRIQAN DAĞI, MEŞƏSİ

Xocavənd rayonu ərazisində, Qarabağ silsiləsində, Gavahın kəndinin 10 kilometrliyində qeydə alınan **Bağrıqan dağı** və **Bağrıqan meşəsi** haqqında Qarabağda müxtəlif rəvayətlər dolanmaqdadır. Bəzən bu oroqrafik ob-

yekti yerli əhali **Bağırqan dağı**, **Baxır xan dağı**, **Bağır xan meşəsi** şəklində də tələffüz edirlər. Bu meşədə çoxlu bulaqlar var. Bu meşənin ərazisində baldırğan, böyütkan, çaqqala, meşə zoğalı, xınalouz, qulançar, əvəlik, yemlik, quzuqulağı, yarpız, quşəppəyi, əməkömənci, pəlpətöyün, cincilim, gicirtkan, təbibgülü, qanlı bənövşə və s. bitkilər bitir....

Dağ müsbət relyef forması bildirən termini nisbi yüksəkliyi 200 metrədən çox olan hündürlüyə deyilir. Qədim türk yazılı abidələrində də (VI – VIII əsrlər) **dağ** **tağ** sözünə rast gəlinir...

Dağın **Bağırqan** adlanması, məcazi mənə (*bağırının qanlı olması*) daşıyır. **Bağır** türk sözü olub mənası “*ciyə*” deməkdir. Bu oronimin “*Günəşin doğması ilə dağın qırmızımtıl rəng alması*” fikri ilə yarandığını güman edənlər də var. **Bağırqan** toponimi haqqında M.M.Nəvvab da xalq etimologiyasına əsaslanan rəvayət söyləmişdir:

“... Şuşa qalasının şərq tərəfində **Bağırqan** deyilən bir uca qaya vardı. Həmin dağda Avan koxa adlı bir erməni yaşayırdı. O, öz tələbələrinə demişdi ki, harda əlinizə müsəlman düşsə, onun hüzuruna gətirsinlər. Avan Koxanın əmri ilə tutulmuş müsəlmanı çıpaqlayıb üzüstə yerə yıxardılar, bundan sonra onun arxasının dərisindən dörd barmaq enində bıçaqla soyub boynundan qom atınacən iki tərəfdən xətt çəkirdilər, dərinin ucunu aşağı əydirilmiş ağacın qüvvətli bir budağına bənd edib budağı buraxdılar. Ağacın budağı qüvvətlə yuxarı qalxanda yazıq müsəlmanın dərisi boynuna qədər soyulardı və onun bağirtisi o dağa düşərdi. Bu əhvalatı görənin də *bağır qan-qan* olardı. Elə buna görə də həmin qayaya **Bağırqan dağı** adı vermişlər...”

BAXDİK

Axullu kəndi yaxınlığında, kənddən 5 kilometr aralıda qeydə alınan orografik obyektlərdən biri **Baxdik** adlanır. Yerli sakinlər bəzən bu yerin adına **Hündür təpə** də deyirlər. **Baxdik** oronimini **bax** və **dik** komponentlərinə ayırmaq olar. **Dik** termini «*hündür*» anlamındadır. Əraziyə yaxın olan kəndlərin sakinləri **Baxdik** toponimi ilə bağlı müxtəlif rəvayətlər uydurmuşlar. Toponimin tam elmi izahı hələlik verilməyib...

BAKUR

Xocavənd rayonu ərazisində qeydə alınan coğrafi adlardan biri **Bakur** adlanır. Bu orografik obyekt vaxtilə Alban keşişlərindən biri olmuş Nersesin əsl adı olan **Bakur** nomeni ilə bağlıdır. **Bakur** oykonimi quruluşca yalnız antroponimdən ibarət olan toponimlərdəndir.

BALACA OYUQLU

Xocavənd rayonunun Əmirallılar kəndinin ərazisində qeydə alınan orografik obyektlərdən biri **Balaca oyuqluq** adlanır. Oradakı daş parçasının üzərindəki *balaca oyuq* olduğu üçün yerli əhali arasında belə ad almışdır...

BALLI BULAQ

Rayonun istirahət zonalarından biri **Ballı bulaq** adlanır. Hidronim **bal** və **bulaq** sözlərindən, eləcə də **-h**

mənsubluq ifadə edən şəkilçidən ibarətdir. Bu bulağın göz yaşı kimi dumduru, buz kimi soyuq və **bal** kimi şirin suyu var. Toponim bulağın suyunun **bal** kimi şirin olduğu («**bal** kimi şirin sulu bulaq») üçün belə ad almışdır...

BALLI QAYA

Füzuli rayonunun Qacar kəndinin qərb sərhədi boyunca, Xocavənd rayonu ərazisində qeydə alınan oroqrafik obyektlərdən biri **Ballı qaya** adlanır. Oronim **bal** və **qaya** sözlərindən, eləcə də, **-lı** mənsubiyyət şəkilçisindən ibarətdir. **Qaya** - müsbət relyef forması bildirən coğrafi termindir. Oronimiyada dağların müəyyən hissəsində çətin keçilən yer, sıra dağlardan ayrılmış qol **qaya** termini ilə ifadə olunur. Çöl materialları içərisində **qaya** termini ilə bağlı Azərbaycanda 3000-dən çox oronim qeydə alınıb. **qaya** sözünə VI-VIII əsrlər qədim türk yazılı abidələrində, XI əsr Mahmud Kaşğarının lüğətində «*Kitabi-Dədə Qorqud*» dastanlarında rast gəlinir. Bu söz hazırda türk, uyğur, tatar (*qaya*), özbək (*kaya*), başqırd (*kaya*) dillərində də işlədilir.

Ballı qaya toponimi "*bal arısının yuvası olan qaya*" mənasındadır. **Qayadakı** kiçik təbii oyuqlarda vəhşi **bal** arılarının (*arı pətəkləri yuva saldıqlarına görə*) pətək salması ilə əlaqədar olaraq oronim belə ad almışdır. **Ballı** arıçılıqla bağlı olub «*balla zəngin*», «*bal olan*» mənasındadır. Arılar qayada yuva qurub bal toplamışlar; həmin bal qayadan süzüldüyünə görə bu yer **Ballıqaya** adlandırılmışdır. **Ballıqaya** oroniminə Ağdam, Ağsu, Qubadlı, Goranboy, Füzuli, İsmayilli, Laçın, Masallı, Oğuz, Xızı, Xocalı, Şamaxı, Şuşa rayonlarının ərazisində də rast gəlinir...

BANAZUR KƏNDİ (Bax: **Binəderəsi kəndi**)

BAŞ BULAQ

Füzuli şəhərindən 14 kilometr qərbdə, Xocavənd rayonunun Tuğ kəndi ərazisində, ecazkar təbiətin qoyunda, çoxlu bulaqlar əhatəsində qeydə alınan hidronimlərdən biri **Baş bulaq** adlanır.

Hidronim yaxınlıqdakı bulaqlardan azacıq yüksəklikdə, bir qədər **başda** yerləşdiyi üçün belə ad almışdır. Bulağın göz yaşı kimi çox duru, şəffaf və buz kimi soyuq suyu vardır...

Azərbaycan toponimiyasında **bulaq** hidronimik apelativinin iştirakı ilə yüzlərlə hidronim qeydə alınmışdır...

BAYRAM BULAĞI

Tuğ kəndi ərazisində qeydə alınan hidronimlərdən biri **Bayram bulağı** adlanır. Hidronim **Bayram** şəxs adından və **bulaq** hidronimik apelyativindən ibarətdir. **Bayram** bulağın gözünü təmir etdirib onun suyunu üzə çıxaran adamın adıdır. **Bulaq** da sonralar elə onun adı ilə adlandırılmışdır. Bayram bulağının çox soyuq və göz yaşı kimi dumduru suyu vardır...

BAYRAMBƏYLİ KƏNDİ

Qarabağda, indiki Xocavənd rayonunun ərazisində, vaxtilə Dizaq nahiyəsi tərkibində mövcud olmuş kəndlər-

dən biri **Bayrambəyli kəndi** adlanırdı. 1593-cü ilə bağlı olan osmanlı qaynağında kəndin adı **Bayrambəy** kimi çəkilib. 1727-ci ilə aid olan «*Gəncə-Qarabağ əyalətinin müfəssəl dəftəri*» adlı tarixi qaynaqda yazılır: «*Bayram kəndi. Kənddə heç kim yaşamır. Dənli bitkilərdən əldə edilən gəlir: 7200 axca*».

Xanlıq dönəmində bu kəndin ərazisində Cəbrayilli elinin **Əbdülrəhmanlı obası** yerləşirdi. Qarabağ xanı İbrahimxəlil xan bu torpağı Hacı Ağası bəyə və onun ağıllı, gözəl arvadı Pəri xanıma bağışladı. *Əbdülrəhman bəy* onların övladıdır...

BƏHRƏMLİ KƏNDİ, BƏHRƏMLİ QIŞLAĞI

Xocavənd rayonunun Əmirallar kəndi yaxınlığında vaxtilə mövcud olmuş yaşayış məntəqəsi **Bəhrəmli** adlanmışdır. Son zamanlara qədər (*erməni işğalına kimi*) də bu kəndin xarabalığı dururdu.

Bəhrəmli oykonimi patronimik toponimdir. Bu kəndin ayrı-ayrı nəsilləri kənd boşaldıqdan sonra yaxınlıqdakı Əmirallar, Muğanlı kəndləri və digər yaşayış məntəqələrində məskunlaşmışlar. *Bəhrəmli* kəndinin *qışlaq* yeri (*Bəhrəmli qışlağı*) də ermənilər tərəfindən zəbt olunub. **Qışlaq** - qış aylarında mal-qaranın bəsləndiyi yerdir. Bu termin Azərbaycan dilindən fars dilinə də keçmişdir.

BƏHRƏMLİ PİRİ

Xocavənd rayonu ərazisində, Əmirallar kəndinin yaxınlığında, keçmiş *Bəhrəmli* kəndi ərazisində qeydə alın-

muş orografik obyektlərdən biri **Bəhrəmli piri** adlanır. *Bəhrəmli piri* toponimi **Bəhrəm** şəxs adından, **-li** mənsubluq bildirən şəkilçidən və **pir** sözündən ibarətdir. Bu coğrafi ad **Bəhrəmli kəndi** oykonimi ilə əlaqədar belə ad almışdır. Toponim «*Bəhrəmliyə olan müqəddəs piri-ocaq*» mənasındadır.

Azərbaycanda **pir-ocaq** kultu, inanişi tarixin çox qədim çağlarına gedib çıxır. Keçmişin yadigarları olan **pirilər** adətən ziyarətgahlara çevrilmişdir. Adamlar onları müqəddəs hesab edir. *Pir-ocaq* inanişi Azərbaycanda yaranan *atəşpərəstlik* və bura kənardan gətirilən *xristianlıq* və *islam* dinlərinin təsirinə məruz qalsa da, yaşantısını itirməmişdir. Pirlərdə kəsilən qurbanlar qutsal sayılır, piri gətirilən pul, paltar, çay, qənd və s. bəxşiş kimi orada qalır. **Pir** adlarında etnonimin işlənməsi hər bir ulusun, elin, tayfanın öz tapınağı olduğunu göstərir. **Pir** sözü farsca «*müqəddəs*», «*dini imanın başçısı*», «*nurani qoca*» və s. mənalara malikdir. Azərbaycanda **pir** sözü ilə bağlı 37 yaşayış məntəqəsi və 300-dən çox oronim qeydə alınmışdır.

BÖYLİ BULAĞI

Avdur kəndi ərazisində qeydə alınmış hidronimlərdən biri **Böyli bulağı** adlanır. Toponim **böyli** sözündən və **bulaq** hidronimik apelyativindən ibarətdir. Bu bulağın göz yaşı kimi dumduru və buz kimi soyuq suyu vardır. Vaxtilə çox onillər öncə adlı-sanlı **böylər** ətrafı ilə birlikdə burada, **bulaq** başında oturub dincələr, istirahət edər, yeyib-içərdilər. Elə o zamanlardan da bu bulağa el arasında **Böyli bulağı** deyilmişdir...

BƏYLİK BAĞI

Qaradağlı kəndinin yaxınlığında, dağətəyi ərazidə qeydə alınan oroqrafik obyektlərdən biri **Bəylik bağı** adlanır. Bu səfalı təbiət qoynu olan bağı ərazisində çoxlu sayda meyvə ağacları da var. **Bəylik bağı** coğrafi adı **bəy** titulundan, **-lik** şəkilçisindən, **bağ** sözündən ibarətdir. Toponim «*bəyə məxsus olan bağ*» deməkdir. Yerli məlumata görə, vaxtilə ətraf ərazilərin ad-sanlı **bəyləri** ev tikdikdən sonra burada əylənər, dincələr və istirahət edərdilər. Elə buna görə də **bağ** belə ad almışdır. Bu tipli oronimlərə Azərbaycanın başqa bölgələrində də rast gəlmək olar.

Xocavənd rayonu ərazisində, *Bəylik bağı* yaxınlığında **Bəylik bulağı**, **Bəylik dağı**, **Bəylik qışlağı** adlı toponimlər də qeydə alınmışdır...

17 fevral 1992-ci il tarixdə Qaradağlı kəndi işğal edildikdə **Bəylik bağı** ərazisində erməni faşistləri əsir götürdükləri əksəriyyəti gənc olan azərbaycanlıları vəhşicəsinə qətlə yetirmişlər. Xalqımızın başına gətirilən bu faciə əsla unudulmamalıdır...

BƏYLİK BULAĞI

Xocavənd rayonunun Qaradağlı kəndi ərazisində, Bəylik dağı yaxınlığında, kənddən 2 kilometr məsafədə qeydə alınan hidronimlərdən biri **Bəylik bulağı** adlanır. Bu oroqrafik obyekt titul bildirən **bəy** sözündən, **-lik** mənsubiyyət şəkilçisindən və **bulaq** hidronimik apelyativindən ibarətdir. Hidronim “*bəyə məxsus olan bulaq*” anlamı ifadə edir. Bu bulağın dumduzu və soyuq suyu var. Yerli sakinlərin dediklərinə görə, onun suyu müalicəvi əhəmiyyətə malikdir.

Bulaq– “*yeraltı suların səthə çıxdığı yer*”, “*çeşmə*”, “*qaynaq*” mənasındadır.

Rayon ərazisində bu tipli toponimlərdən sayılan **Bəylik dağı** coğrafi adı da qeydə alınmışdır (Əlavə məlumat üçün bax: **Bəylik dağı**).

BƏYLİK DAĞI

Qaradağlı kəndinin yaxınlığında, kənddən 3 kilometr aralıda qeydə alınan coğrafi adlardan biri **Bəylik dağı** adlanır. Oronim **bəylik** və **dağ** sözlərindən, eləcə də **-ı** şəkilçisindən təşkil olunmuşdur. **Bəylik** sözü **bəy** titulundan və **-lik** şəkilçisindən ibarətdir. **Dağ** coğrafi termini müsbət relyef forması ifadə edir. **Bəylik dağı** toponimi «*bəyə məxsus olan dağ*» mənasındadır.

BƏYLİK QIŞLAĞI

Xocavənd rayonunda, Qarabağ silsiləsi ətəyində, rayon mərkəzindən 10 kilometr məsafədə, Muğanlı kəndinin yaxınlığında qeydə alınmış coğrafi adlardan biri **Bəylik qışlağı** adlanır. Toponim titul bildirən **bəy** sözündən, mənsubluq ifadə edən **-lik** şəkilçisindən və mal-qaranın qışladığı otlaq sahəsi olan **qışlaq** terminindən ibarətdir. **Bəylik qışlağı** toponimi “*bəyə məxsus olan qışlaq*” mənasındadır. Bu qışlaq da vaxtilə *bəylərə*, sahibkarlara məxsus olduğu üçün belə adlandırılmışdır.

Xocavənd rayonu ərazisində bu qəbildən olan **Bəylik bulağı**, Saatlı rayonunda **Bəylik kəndi** və s. toponimlər də qeydə alınmışdır.

BƏYTƏPƏ DAĞI

Xocavənd rayonunun ərazisində dağ. Əsl adı **Bəytəpəsidir**. **Təpə** burada bir bəyə məxsus olmasına görə belə adlandırılmışdır. **Bəy (bay)** apelyativinin türk dillərində “varlı”, “feodal” anlamları var. Bəy sözünün türk dillərində “böyük”, “uca” mənaları da məlumdur. Azərbaycan oronimiyasında bir qrup obyektlərin adları titul və peşə bildirən sözlərin terminlərlə birləşməsindən meydana gəlmişdir. **Bəytəpə dağı** da bu qrupa daxil olan oronimlərdəndir. Astarada Bəydərə, Kürdəmirdə Bəyi kəndi də belə coğrafi adlardır...

Bu tipli oronimlərdə birinci tərəf peşə, titul və vəzifə bildirən bir sıra sözlərlə ifadə olunur. Onlar obyektin və ya vaxtilə tabeliyində olduğu, ya da həmin obyektə yaşayan və ya başına müəyyən bir hadisə gələn peşə... sahibini göstərməyə xidmət edir.

Bəy apelyativi qədim türk dilində “*hökmdar*”, “*rəhbər*” mənalarında da işlənib...

Astarada **Bəydərə**, Kürdəmirdə **Bəyi kəndi**, Dəvəçidə **Bəyindağ** və s. də belə coğrafi adlardır...

BİNƏ KƏNDİ

Xocavənd rayonunda, rayon mərkəzindən 50 km cənub-qərbdə qeydə alınmış oykonimlərdən biri **Binə** adlanır. **Binə kəndi** Qarabağ silsiləsinin dağətəyi ərazisində yerləşir. Əhalisi əsasən heyvandarlıq, taxılçılıq, üzümçülük, baramaçılıq və bostançılıqla məşğul olur. Kəndin yerləşdiyi ərazi kurort iqliminə malikdir.

Binə sözü “*mal-qara saxlanılan yer*” deməkdir. Əsasən maldarlıqla məşğul olan əhalinin kənd yaxınlığında məs-

kən saldıqları yer adətən **binə** adlanır. Maldarlar yaylaqlarda yurd sahib yaşadığı yerləri də **binə** adlandırırlar. Bu yaşayış yerinin adı da **binə** ilə əlaqədardır.

Binə yaşayış məntəqəsi bir müddət **Domu**, (**Domu**, **Tomu**) adlanıb. 1992-ci ildə kəndin əvvəlki adı (**Domu**) bərpa edilib...

1727-ci ilə aid “*Gəncə-Qarabağ əyalətinin müfəssəl dəftəri*” adlı tarixi qaynaqda Dizaq nahiyəsinə tabe olan yaşayış məntəqələri sırasında **Tomu kəndi** adına da rast gəlirik. **Tomu/Domu** sözü **binə** sözünə yaxın «*oturmaq, ayağını qatlayıb aşağı çökmək*» mənaları ilə bağlıdır.

Bakıda Əzizbəyov rayonunda **Binə** adlı qəsəbə (1936-cı ildən) də var...

BİNƏÇAY

Rayon ərazisində qeydə alınan hidronimlərdən biri **Binəçay** adlanır. **Binəçay** Quruçayın sağ qoludur. Əsasən, yağış suları ilə qidalanan bu çayın suyundan suarmada istifadə edilir. **Çay** təxminən 2400 metr hündürlükdən, Ziyarət dağının zirvələrindən başlanır. **Çay** ərazisindən axdığı **Binə kəndinin** adı ilə əlaqədar olaraq belə adlandırılmışdır.

Əlavə məlumat üçün bax: **Binə kəndi**.

BİNƏDƏRƏSİ KƏNDİ

Binədərəsi kəndi Xocavənd rayonunda, rayon mərkəzindən 52 km cənubda, dağətəyi ərazidə yerləşir. Əhalisi

əsasən heyvandarlıq, taxılçılıq, baramaçılıq, bağçılıq və bostaçılıqla məşğul olur.

1727-ci ilə aid olan “*Gəncə-Qarabağ əyalətinin müfəssəl dəftəri*” adlı tarixi sənəddə Dizaq nahiyəsinə tabe olan yaşayış məntəqələrinin adları sırasında **Banazur kəndi** adına da rast gəlirik. Kənddə o zamanlar azərbaycanlılar yaşayırdı.

XIX əsrdə gəlmə ermənilər burada məskunlaşdıqdan sonra bir müddət toponim təhrif olunaraq **Banazur** kimi qeydiyyata alınmışdır. **Banazur** sözü erməni dilində “*binə dərəsi*” deməkdir. 1992 –ci ildən kəndin indiki adı bərpa edilmişdir. Oykonom **binə** və **dərə** terminlərindən, **-si** mənsubiyyət şəkilçisindən ibarətdir. Binədərəsi oykonimi «*müvəqqəti yaşayış məntəqəsi olan dərə*» mənasındadır.

XX əsrin əvvəllərində Qubadlı qəzasında Binədərəsi kəndi də qeydə alınmışdır.

Azərbaycan toponimiyasında **dərə** termini ilə əlaqədar 30.000-dən çox coğrafi ad qeydə alınıb...

BOĞURXAN DAĞI

Qarabağ silsiləsində, Köndələnçayın yaxınlığında, Köndələnçay və Xonaşençay arasında Xocavənd rayonu ilə Xocalı rayonu sərhədində, Cəmiyyət kəndi yaxınlığında qeydə alınan oroqrafik obyektlərdən biri **Boğurxan dağı** adlanır. Dağın maksimal hündürlüyü 1584 metrdir. Bu coğrafi ada bəzi sənəd və materiallarda **Bağırxan, Bağırqan** kimi də rast gəlmək olar. Oronim orada müqəddəs sayılan **Boğurxan** qayasının adı ilə bağlıdır. Qırmızı rəngli, vulkan mənşəli süxurdan ibarət olan bu qayanın başında qədim məbəd xarabalığı var.

Yerli məlumatlara görə bu pirə sonsuz qadınlar gələrdilər. Çox güman ki, **Boğurxan** adlı şəxs din xadimi olmuş və orada dəfn edildikdən sonra qəbri sitayiş yerinə çevrilmişdir. Tarixi ədəbiyyatlarda **Boğarxan, Buğraxan** şəxs adlarına da rast gəlinir.

Şuşa rayonu ərazisində, Qarabağ silsiləsində bu qisimdən olan **Bağırqan (Bağırqan) dağı** adlı oronimə də rast gəlirik. Dağın **Bağırqan** adlanması məcazi mənə (*bağrının qanlı olması*) daşıyır. **Bağır** türk sözü olub mənası “*ciyər*” deməkdir. Bu oronimin “*Günəşin doğması ilə dağın qırmızı rəng alması*” fikri ilə yarandığını güman edənlər də var. M.M.Nəvvab **Bağırqan** toponimi haqqında xalq etimologiyasına əsaslanan rəvayət söyləmişdir:

“... Şuşa qalasının şərq tərəfində **Bağırqan** deyilən bir uca qaya vardı. Həmin yüksəklikdə Avan Koxa adlı bir erməni yaşayırdı. O, öz tələbələrinə demişdi ki, harda kimin əlinə müsəlman düşsə, onun hüzuruna gətirsinlər. Avan Koxanın əmri ilə tutulmuş bir müsəlmanı çılpaqlayıb üzüstə yerə yıxırlar. Sonra onun arxasının dərisindən dörd barmaq enində bıçaqla soyub boynundan qom ətinəcən iki tərəfdən xətt çəkirlər. Dərinin ucunu aşağı aydırılmış ağacın qüvvətli bir budağına bənd edir budağı buraxırlar. Ağacın budağı qüvvətlə yuxarı qalxanda yazıq müsəlmanın dərisi boynuna qədər soyulur və o, dağa düşür. Bu əhvalatı görenin də **bağırqan-qan olardı**. Elə bu səbəbdən də həmin qayaya, dağa **Bağırqan (Boğurxan) dağı** adı verilmişdir».

Dağ- nisbi yüksəkliyi 200 metrədən çox olan hündürlüyə deyilir. VI-VIII əsrlərə aid olan tarixi mənbələrdə, qədim türk yazılı abidələrində **dağ/tağ** sözünə rast gəlirik. Azərbaycan oronimiyasında **dağ** termini ilə bağlı 1400 coğrafi ad qeydə alınmışdır.

BOSTAN YERİ

Axullu kəndi ərazisində qeydə alınan oroqrafik obyektlərdən biri **Bostan yeri** adlanır. Bu yerdə müxtəlif **bostan** bitkiləri əkildiyi üçün yerli əhali buranı **Bostan yeri** adlandırmışdır. XX əsrin ortalarında bu yeri *İdris* adlı şəxsin atası, sonralar isə o özü əkib-becərirdi...

BOZ BAZI

Xocavənd rayonu ərazisində, Muğanlı kəndi yaxınlığında qeydə alınan oronimlərdən biri də **Boz bazi** adlanır. Oronim rəng bildirən **boz** sözündən və müsbət relyef forması ifadə edən **bazi** terminindən ibarətdir. Toponim "*boz rəngli su çıxmayan hündür yer*" mənasındadır. Göyçay rayonunun Qızılağac və Sabirabad rayonunun Qaralar kəndlərinin ərazisində də **Boz bazi** coğrafi adı qeydə alınıb.

Əlavə məlumat üçün bax: *Bozqobu dərəsi*.

BÖYÜK KİRS DAĞI

Azərbaycanda, Qarabağ dağ silsiləsində ən yüksək zirvələrdən biri **Böyük Kirs dağı** adlanır. Bu dağ Orta Yuranın vulkanagen-çökmə süxurlarından təşkil olunmuşdur. Maksimal hündürlüyü **2725** metr olan **Böyük Kirs dağı** Xocavənd, Şuşa və Laçın rayonlarının sərhəd ərazilərini əhatə edir. Dağdan Xocavənd rayon mərkəzinə **55** km-dir.

Oronimin tərkibindəki **böyük** sözü onu digər coğrafi addan fərqləndirmək üçün əlavə edilmişdir. Qarabağ

silsiləsində **Kiçik Kirs dağı** (maksimal hündürlüyü **2346** metrdir) adlı yüksək zirvələr də vardır. Bu dağ Şuşa rayonu ərazisində yerləşir. O, Xocavənd rayonu ilə Şuşa rayonunu bir-birindən ayırır.

Dağ müsbət relyef ifadə edən coğrafi termindir. **Kirs** sözü dialektlərimizdə «*uca zirvə*», «*sıldırımı olan dağ*», «*qar toplanan yer*», «*çöb*», «*sərhəd*», «*yaayla*» və s. mənələrdə işlədilir.

BÖYÜK OXLU DAĞI

Əmirallar kəndi yaxınlığında qeydə alınan oroqrafik obyektlərdən biri **Böyük Oxlu dağı** adlanır. Oronim **böyük**, **oxlu** və **dağ** sözlərindən ibarətdir. **Dağ** coğrafi termini oronimiyada müsbət relyef forması bildirir. Oronimin tərkibindəki **böyük** sözü fərqləndirici xüsusiyyət daşıyır. Yəni, əgər **Böyük Oxlu dağı** coğrafi adı varsa, deməli həmin ərazidə **Kiçik Oxlu dağı** adlı oroqrafik obyekt də mövcuddur. Toponimin mənası ilə bağlı çoxlu fikir və mülahizələr mövcuddur...

BÖYÜK TAĞLAR KƏNDİ

Böyük Tağlar kəndi Xocavənd rayonunda, Böyük Tağlar inzibati ərazi vahidində, rayon mərkəzindən 40 km cənub-qərbdə, dağətəyi ərazidə yerləşir. Əhalisi əsasən heyvandarlıq, taxılçılıq, üzümçülük, baramaçılıq, bostançılıq və bağçılıqla məşğul olur.

XIX əsrdə **Böyük Tağlar** kəndində gəlmə ermənilər yerləşdirildikdən sonra yaşayış məntəqəsinin adı tədricən

erməniləşdirilərək **Metstağlar** (“böyük məhəllə”) adlandırılmışdır. **Mets** sözü erməni dilində “böyük” deməkdir. Bu adın özü də tərkibində Azərbaycan dilinə məxsus söz olan qarışıq toponimlərdəndir.

Böyük Tağlar toponiminin əsasını təşkil edən **taq/tağ** sözü türkcə “*sahə*”, “*yer*”, “*məhəllə*” mənası ifadə edir. Toponimin tərkibindəki **-lar** şəkilçisi cəmlilik bildirir; **bö-yük** sözü isə fərqləndirici komponentdir. 1992-ci ildə kəndin adı özünə qaytarılmışdır.

BÖYÜRTKƏNLİ DƏRƏ

Azərbaycan ərazisində olan müxtəlif növ bitki adlarının əksəriyyəti respublikamızın oronimiyasında öz əksini tapmışdır. Fitotoponimlər müsbət və mənfi relyef formaları ilə bağlı olduğuna görə bilavasitə oronimiya ilə bağlıdır.

Böyürtkənli dərə coğrafi adı Xocavənd rayonunun Qaradağlı kəndi ərazisində, kənddən 2 kilometr aralıda qeydə alınmışdır. Oronim gülçiçəklilər fəsiləsindən mürəkkəb yarpaqlı, tikanlı kol yarımçinsi olan **böyürtkən** bitkisi adından, **-li** şəkilçisindən və mənfi relyef forması bildirən **dərə** coğrafi terminindən ibarətdir. Toponim “*böyürtkən olan dərə*” mənasındadır. Bu tipli oroqrafik obyektlərə Azərbaycanın digər ərazilərində də rast gəlirik.

BUĞUZ QALASI

Xocavənd rayonunun Avdur kəndi ərazisində qeydə alınan oroqrafik obyektlərdən biri **Buğuz qalası** adlanır.

Avdur yaşayış məntəqəsinin ərazisində bu qalanın xarabalıqları qalmaqdadır. **Buğuz** qalasının yaxınlığında köhnə müsəlman qəbiristanlığı olmuşdur. Buradakı qəbiristanlıqlar bu yerlərdə hələ çox-çox əvvəllər müsəlman əhalinin məskunlaşmasını bildirir. Görünür, vaxtilə buranın sakinləri siyasi şəraitlə əlaqədar olaraq öz yaşayış yerlərini dəyişmişlər. Avdur kəndinin özü XVIII əsrdə axırıncı dəfə əvvəlki yerindən 5 kilometr aşağıda salınmışdır.

Buğuz sözü ilə bağlı müxtəlif fikir və mülahizələr mövcuddur. Toponim dəqiq elmi izahı hələlik verilməmişdir...

BULUTAN KƏNDİ

Bulutən kəndi Qarabağ silsiləsinin ətəyində, Xocavənd rayonunda, rayon mərkəzindən 40 km cənubda yerləşir. Bəzi sənədlərdə adı **Bolutan** kimi də yazılmışdır. Əhalisi taxılçılıq, üzümçülük, heyvandarlıq, baramaçılıq, bostançılıq və bağçılıqla məşğul olur. Kənddə məktəb, klub, kitabxana, kinoqurğu, tibb məntəqəsi və s. var. Bu kənd 1823-cü ildə cəmi bir ailədən ibarət məntəqə olmuşdur.

Yerli məlumata görə, kəndin adı **Bultan** şəxs adındandır. **Bulutən** toponiminin elmi izahı hələlik tam dəqiqliklə müəyyənləşmədiyindən onun uzun şərhini verməyi məqsədəuyğun hesab etmirəm. Ancaq bu fikirləri bildirə bilərəm ki, **bulu (bolu balı)** sözü qədim türk dillərində “*igid*”, “*döyüşçü*” deməkdir.

Oykonimin tərkibindəki **tan** komponenti “*dan yeri*”, “*dan üzü*”, “*Dən ulduzu*”, “*üfüq*” anlamı ifadə edir. **Bulutən (Bolutan)** oykonimi **bulu/bolu** etnonimindən törəyən etnotoponimdir. **Bulutən/Bolutan** toponimi “*yüksək*

igidliyə malik olan”, “ən igid, qoçaq” mənasındadır. **Bolu** etnonimi ilə bağlı Türkiyə, Türkmənistan, İran, Qərbi Azərbaycan (Ermənistan) və s. ərazilərdə də coğrafi adlar mövcuddur...

BÜNYADLI KƏNDİ

Bünyadlı kəndi Qarabağ silsiləsinin ətəyində, rayon mərkəzindən 60 km cənub-qərbdə, Xocavənd rayonunda yerləşir. Əhalisi əsasən heyvandarlıq, taxılçılıq, baramaçılıq və üzümçülüklə məşğul olur.

Bünyadlı yaşayış məntəqəsi 1840-cı ildə Cənubi Azərbaycanın Qaradağ mahalından köçüb gəlmiş ailələrin burada məskunlaşması nəticəsində yaranmışdır. **Bünyadlı** kəndin əsasını qoymuş nəslin adıdır. Kəndin adı bəzi sənədlərdə **Binnətli** şəkildə də yazılmışdır.

Beyləqan rayonunda da **Bünyadlı** adlı kənd var.

CAGADÜZ KƏNDİ

Cağadüz (Çağdüz, Cəğadis) kəndi Xocavənd rayonunda, Qarabağ silsiləsi ətəyində, rayon mərkəzindən 28 km cənub-qərbdə, Köndələnçay sahilində, meşəlik ərazidə yerləşir. Əhalisi əsasən taxılçılıq, heyvandarlıq, baramaçılıq, bostançılıq və üzümçülüklə məşğul olur.

Ermənilər burada məskunlaşdıqdan sonra (XIX əsrin 20-ci illəri) yaşayış məntəqəsinin adını **Sərkisaşen (Sərkis-kənd)** formasında rəsmiləşdirmişlər. Bu ad ilə toponim “*Sərkis kəndi*” anlamındadır. 1992-ci ildə kəndin köhnə adı olan **Cağadüz** bərpa edilmişdir. Qədim monqol dilində

cağan (sağan) sözü “ağ” deməkdir. **Cağadüz** toponiminin mənası “ağ düz” anlamı ifadə edir. Oykonom **cağa** (“*kiçik, balaca*”) sözündən və mənfi relyef forması bildirən **düz** terminindən ibarət olub “*balaca, düz*” deməkdir. Kənd öz adını ərazidəki eyniadlı düzənlikdən almışdır.

1727 –ci ilə aid olan “*Gəncə-Qarabağ əyalətinin müfəssəl dəftəri*” adlanan tarixi qaynaqda Vərəndə nahiyəsinə tabe olan kəndlər sırasında **Cəğadiz** kənd adına da rast gəlir.

CANAVARTƏPƏ

Xocavənd rayonunun Qaradağlı kəndi ərazisində qeydə alınan coğrafi adlardan biri də **Canavartəpə** orografik obyektidir. Qazıntılar zamanı buradan müxtəlif qədim dövrlərə aid çoxlu maddi mədəniyyət nümunələri aşkarlanmışdır.

Canavartəpə oronimi **canavar** və **təpə** sözlərindən ibarətdir. **Təpə**-müsbət relyef forması bildirən coğrafi termindir. Təpələrin ətəyi ilə zirvəsi arasındakı hündürlük adətən 200 metrədək olur. Azərbaycanda çöl materialları içərisində **təpə** termini ilə bağlı 4000-dən çox oronim qeydə alınıb. **Canavartəpə** toponimi vaxtilə həmin təpədə **canavarın** görünməsi ilə əlaqədar belə ad almışdır...

Ağcabədi rayonunun Taynaq kəndi ərazisində də **Canavar təpəsi** coğrafi adına rast gəlirik.

CƏBRAYILLI ELİ

Xocavənd rayonunun ərazisində də məskunlaşmış **Cəbrayıl** elinin Qarabağın ictimai-siyasi tarixində mühüm

rolu olmuşdur. Orta əsrlərdə *Cəbrayillılar* Dizaq nahiyəsində (*indiki Xocavənd rayonunun ərazisi də bu nahiyəyə daxil idi*) məskunlaşmış *Əhmədli* elinin oymaqlarından biri idi. 1588-ci ildə osmanlıların Qarabağa yürüşü zamanı *Əhmədli eli* sünnü olduqları üçün heç yana qaçmayıb yerində qalaraq Osmanlı ordusuna təslim oldu.

1606-cı ildə I Şah Abbas Səfəvi Qarabağı yenidən ələ keçirəndən sonra dönüklərə divan tutulmasını əmr etdi. Əhmədli elinin başçıları cəzalandırıldı. Qorçubaşı Allahqulu bəy Qəpanaoğlu-Qacar dönükləri talan və tarac etdi. 1615-ci ildə şah fərmanı ilə *Cəbrayıl eli* Mazandarana sürgün edildi. Sürgünə şahın iki adlı-sanlı ərkamı Lətifxan bəy davatdar Qacar və İsfəndiyar bəy Ərəbgirli-Şamlı başçılıq edirdilər. Əhmədli elinin əsas hissəsinin sürgünündən sonra bəzi oymaqlar, o cümlədən *Cəbrayıl eli* bu köçdən yayınaraq Qarabağda əkin-biçinlə məşğul oldu.

1593-cü ilə bağlı olan Osmanlı qaynağında *Cəbrayıl eli* 2 kənddən ibarət şəhlik kimi qeyd olunur.

1727-ci ilə aid olan "*Gəncə-Qarabağ əyalətinin müfəssəl dəftəri*" adlı qaynaqda isə Dizaq nahiyəsinə tabe olan *Cəbrayilli* adlı böyük bir kənd adına rast gəlirik. 1727-ci ildə bir kənddən ibarət olan oymaq 1747-ci ildə bir elə çevrildi. *Cəbrayilli* oymaq başçıları *Cəbrayıl eli* adı altında keçmiş ellərini bərpa etdilər. Əhmədli camaatı oymaqlardan biri kimi *Cəbrayilli* qurumunun tərkibinə daxil oldu. Sonralar bir neçə oba və kənd də *cəbrayillilərə* qoşularaq böyük bir *el* yaratdılar. İbrahimxəlil xanın ağalığ dönməndə *Cəbrayıl elinin* yaşadıkları ərazilər böyük bir mahala çevrildi. *Cəbrayilli* elinə minbaşı, *Dizaq Cəbrayilli* mahalına isə naib başçılıq edirdi.

Pənahəli xanın vəfatından sonra parçalanan xanlığın birləşməsində *Cəbrayilli elinin* danılmaz rolu vardır...

Tarixdən məlumdur ki, İbrahimxəlil ağa Urmiyadan (girovluqdan) qayıdandan sonra xanlığı ələ keçirmiş kiçik qardaşı Mehrəli ağaya qarşı mübarizəyə başladı. O, kömək üçün *Cəbrayilli* elinə müraciət etdi. *Cəbrayillilər* İbrahimxəlil ağaya yardım göndərdilər. *Cəbrayilli*, Kəngərli, Cinli, Dəmirçihəsənli ellərindən təşkil olunmuş qoşun, eləcə də Cavanşir elinin Arazbar qrupundan ibarət atlı dəstə Mehrəli ağanın tərəfdarlarını yendilər. Qalib gələn İbrahimxəlil ağa Qarabağ xanlığının taxtında əyləşdi. O, *Cəbrayilli elinin* kələntəri Nəbi ağanın qızı Nənəxanımla ailə quraraq bu el ilə qohum oldu. Bundan sonra *cəbrayilli* elinin çəkisi artdı. Xan *Dizaq* mahalının böyük bir kəsiyini bu elə verib yeni inzibati ərazi olan *Dizaq-Cəbrayilli* mahalını yaratdı. *Cəbrayilli* elini xanın böyük oğlu Məhəmmədhasən ağa idarə edirdi. Anası *cəbrayilli* qızı olduğundan el-oba camaatı onun xətrini əziz tuturdu.

1805-ci ildə Məhəmmədhasən ağa ilə atasının incikliyi düşür. İbrahimxəlil xan digər oğlu Əbülfət xana sifariş göndərib onu Qarabağa dəvət edir. Fətəli şah da bundan sevinərək Əbülfət xanı 5 minlik qoşunla Qarabağa yola salır. Əbülfət xan Qarabağın sərhədinə çatıb şahın istəyini atasına yazır. Fətəli şah Əbülfət xana göstəriş verir ki, Məhəmmədhasən ağanı Tehrana göndərib özü Qarabağda atasının qulluğunda qalsın. Məhəmmədhasən ağa, Mehdiqulu ağa və Xanlar ağa atalarını məcbur edirlər ki, Əbülfət xanı geri dönməyə təhrik etsin. Əbülfət xan məktubdan hiss edir ki işin içində qardaşlarının barmağı var. Ona görə də geri dönməyib Qapan (Qafan), Güney (Mehri), Çulundur, Bərgüşad mahallarını tutur. *Dizaq, Xırdapara-Dizaq* və *Cavanşir-Dizaq* mahallarının naiblərini, el-oba başçılarını yanına çağırır.

Məhəmmədhəsən ağa və Mehdiqulu ağanın başçılığı ilə Qarabağ qoşunları ilə Əbülfət xanın qoşunları arasında döyüş baş verir. Əbülfət xan beş minlik qoşununun 500 nəfərlə Arızı keçib Qaradağa cəklir. Məhəmmədhəsən ağanın ölümündən sonra *Cəbrayıl* elinin idarəsi böyük oğlu Cəfərqulu xana keçdi. Cəfərqulu xanın könlündən Qarabağın hakimliyi keçirdi. O bunu da yaxşı bildirdi ki, Cəbrayıl elinin köməyi olmadan bir iş görə bilməz...

Qraf Qudoviç Qafqazda vali olarkən Cəfərqulu ağa ilə Mehdiqulu ağanın aralarında inciklik baş verdi. Bu inciklik Abbas Mirzəyə catanda Cəfərqulu ağanın və onun dayağı olan *Cəbrayılı elini* İrana dəvət etdi.

Cəfərqulu ağa 1812-ci ildə İrana keçmişdi. Onun İrana keçdiyini eşidən Qarabağ elləri hərəkətə gəldilər. Arazdan Goran çayınadək Qarabağ torpağı boş qaldı.

Abbas mirzə Cəfərqulu ağaya xan ünvanı verib, onu Qaradağa hakim təyin etdi. Ətrafında olan Qarabağ ellərinə, cəbrayılılara Qaradağda yeyimlik yurd verdi...

Cəfərqulu xan 1815-ci ildə Qarabağa qayıtdı. *Cəbrayılı eli* də xanla bərabər yurdlarına qayıdıb yerləşdilər.

1823-cü ilə bağlı qaynaqda, "*Qarabağ əyalətinin statistik təsviri*" adlı əsərdə Cəbrayılı elinin Cəfərqulu xana aid olduğu göstərilir. Cəfərqulu xana bağlı Cəbrayılı eli aşağıdakılardan ibarətdir:

1. *Cəbrayılı obası* - 154 tüstü vergi ödəyirdi. Vergi ödəmə-yənlər: molla 1 tüstü, çavuş 1 tüstü, kor 3 tüstü, yetim 16 tüstü, kasıb 2 tüstü, dəli 1 tüstü.

2. *Feyzulla bəy və Mehrəli minbaşı cəbrayılıları* - çoban, ilxıçı 9 tüstü, yetim 1 tüstü, rəncbər 5 tüstü, Qaradağdan gəlmə 5 ailə, kəndxuda 1 tüstü.

3. *Cəfər ağa və Fətəli bəy cəbrayılıları* - çoban 6 tüstü, yetim və qeyri-müsəlmanlar 8 ailə.

4. *Hüseyn bəy cəbrayılıları* - çoban, bağban və başqaları 11 tüstü, qeyri-müsəlman 12 ailə.

5. *Şıxəli ağa cəbrayılıları* - 10 tüstü vergi ödəyirdi.

6. *Əliəfəndi cəbrayılıları* - 3 qardaşı, 1 rəncbər.

7. *Çullu-Cəbrayılı obası* - 4 tüstü vergi ödəyirdi. Vergi ödəməyənlər: kəndxuda 1 tüstü, məaf 1 tüstü. Obanın başçısı Yaqub sərkar idi.

8. *Şayıflı obası* - 3 tüstü vergi ödəyirdi. Vergi ödəməyənlər: Allahverdi kəndxuda 1 tüstü.

9. *Əhməd ağa cəbrayılıları* - Əhməd ağanın 2 qardaşı, 1 rəncbər ailəsi.

10. *Maqsud ağa cəbrayılıları* - 1 tüstü özü, 1 tüstü rəncbəri.

11. *Əli bəy Kazım ağa oğlu cəbrayılıları* - 1 özü, bağban və rəncbər - 9 ailə.

12. *Nəbi ağa obası* - 1 tüstü, Məlik ağa 1 tüstü, 2 müsəlman və 2 qeyri-müsəlman ailəsi.

13. *Hafizli obası* - 4 tüstü vergi ödəyirdi.

14. *Əli ağa cəbrayılıları* - 4 tüstü vergi ödəyirdi.

15. *Əbdürrəhman bəy cəbrayılıları* - 46 tüstü vergi ödəyirdi.

16. *Abdulla bəy cəbrayılıları* - 1 tüstü özü, 3 ailə.

17. *Əlipənah sultan Hüseyn bəy oğlu* - 1 tüstü.

18. *Şükürbəyli obası* - 20 tüstü vergi ödəyirdi. Vergi ödəməyənlər: kəndxuda 1 tüstü, rəncbər 5 tüstü, nökr 3 tüstü, dul 3 tüstü, kasıb 2 tüstü, molla 1 tüstü.

XVIII yüzilin ikinci yarısında *Cəbrayılı* elinin el oymaq başçıları: Nəbi kələntər Vəli ağa oğlu, Şeyxəli ağa Vəli ağa oğlu, Əhməd xan ağa Vəli ağa oğlu, Lütəli ağa Fuğani ağa oğlu, Mehrəli bəy Fuğani ağa oğlu, Maqsud

ağa Fuğani ağa oğlu, Rüstəm bəy Fuğani ağa oğlu, Camalxan bəy Hüseyn bəy oğlu, Mir Hüseyn əfəndi Mir Əli əfəndi oğlu, Məsuməli ağa Mahmud ağa oğlu, Kazım ağa, Hümbətəli bəy, Hacı Ağası bəy və başqaları.

XVIII yüzilin sonlarında və XIX yüzilin önlərində *Cəbrayılı* elinin el-oymaq başçıları: Nəbi ağa Şeyxəli ağa oğlu, Şıxəli ağa Nəbi ağa oğlu, Məmmədxan ağa Əhmədxan ağa oğlu, Əhmədxan ağa Məmmədxan ağa oğlu, Hüseyn bəy Lütfəli ağaoğlu, Feyzulla bəy Mehrəli bəy oğlu, Hacı bəy Rüstəm bəy oğlu, Məlik ağa Hacı bəy oğlu, Heydər bəy Məlik ağa oğlu, Yaqub ağa, Fətəli bəy Yaqub ağa oğlu, Əli ağa Maqsud ağa oğlu, Səfərəli bəy Əli ağa oğlu, Fuğani ağa Maqsud ağa oğlu, Maqsud ağa Fuğani ağa oğlu, Cəfər ağa, Məstah bəy Cəfərağa oğlu, Hüseyn bəy Çamalxan bəy oğlu, Mir Əli əfəndi Mir Hüseyn əfəndi oğlu, Əhməd ağa Məsuməli ağa oğlu, Əli bəy Kazım ağa oğlu, Şükür bəy Hümbətəli bəy oğlu, Əbdürrəhman bəy Hacı Ağası oğlu, Əlipənah sultan Hüseyn bəy oğlu, Abdulla bəy Hüseyn bəy oğlu, Əli bəy Abdulla bəy oğlu, Əli bəy Hüseyn bəy oğlu, Yaqub sərkar Hacı yüzbaşı oğlu Çullu, Hüseyn bəy Əmir Yusif oğlu və başqaları.

XIX yüzilin ortalarında *Cəbrayılı* elinin oymaq və oba başçıları haqqında da qısa bir bilgi vermək yerinə düşər. Yarəhmədlilər Məhərrəm kədxuda Bəymurad oğlu, Hasanlıya Qəvliyalı kədxuda Yusif oğlu, Hacıliya Məmmədxan kədxuda Bəbirxan oğlu, Maşanlıya Əli kədxuda Vəli oğlu, Eyvatlıya İmamverdi kədxuda, Mirəkliyə Məmməd kədxuda Rəsul oğlu Çərəkənli, Vey-səlliyyə Bayramalı kədxuda Muradhasil oğlu, Mirzəcanlıya Niftalı kədxuda Seyidalı oğlu, Fuğanlıya Məhəmməd kədxuda, Mahmudluya Əli kədxuda Hümbətəli oğlu.

Çərəkənliyə Məmməd kədxuda Rəsul oğlu, Məzrəliyə Əbdürrəhman kədxuda Rüstəm oğlu, Alıkovxalıya Rəhim kədxuda Qılıç oğlu, Hərəküllüyə İmamverdi kədxuda, Hafizliyə Mehdiqulu yüzbaşı Əziz oğlu, Çulluya Abdulla yüzbaşı Hacı yüzbaşı oğlu, Əhmədliyə Əhməd yüzbaşı Mustafa yüzbaşı oğlu, Qurban yüzbaşı Məmməd ağa oğlu, Minbaşılıya (Feyzullabəyliyə) Həsənəli kədxuda Nağı oğlu, Məstahbəyliyə (Cəfərağalıya) Səlimxan kədxuda Məmməd oğlu, Qovşutluya (Hüseynbəyliyə) Mirzə kədxuda Seyidəli oğlu, Şıxəliəğalıya Qəhrəman kədxuda Əlicəfər oğlu, Əfəndilərə Mir Əli əfəndi Mir Hüseyn əfəndi oğlu, Əhmədağalıya Əmirmahmud ağa Məsuməli yüzbaşı oğlu, Alıbəyliyə (Kazımağalı-Kavdara) Musa kədxuda Allahverdi oğlu, Məlikliyə Məlik ağa Heydər bəy oğlu, Şükərbəyliyə Hüseyn kədxuda Bürcəli oğlu, Əbdürrəhmanlıya Hüseyn yüzbaşı Məmməd oğlu, Bukavulluya Əbdürrəhman kədxuda Rüstəm oğlu Məzrəli başçılıq edirdi...

Cəbrayıl elinin obaları:

1. *Abdullabəyli obası;*
2. *Cəfərağalı (Məstahbəyli) obası;*
3. *Əbdürrəhmanbəyli obası* (Əbdürrəhmanlı obası indiki Füzuli bölgəsindəki Qacar, Qızıoğlu, Bayrambəy, Rəbənd torpaqlarında yaşamışdır. *Sarılar* tayfası onun bir qoludur);
4. *Əhmədağalı obası;*
5. *Əliəğalı obası;*
6. *Əliəfəndi (Əfəndilər) obası;*
7. *Feyzullabəyli (Minbaşılı) obası;*
8. *Hüseynbəyli (Qovşutlu) obası;*
9. *Kazımağalı (Alıbəyli, Kavdar) obası;*

10. Maqsudağalı obası;
11. Məlikağalı obası;
12. Şıxəliəğalı obası;
13. Şükürbəyli obası.

Cəbrayıl elinin oymaqları:

1. Alıkovxalı oymağı;
2. Çərəkənli oymağı;
3. Çullu oymağı;
4. Eyvatlı oymağı;
5. Əhmədli oymağı;
6. Fuğanlı oymağı;
7. Hacılı oymağı;
8. Hafızlı (Havuslu) oymağı;
9. Hasanlı oymağı;
10. Hərəküllü oymağı;
11. Mahmudlu oymağı;
12. Maşanlı oymağı;
13. Məzrəli oymağı;
14. Mirəkli oymağı;
15. Mirzəcanlı oymağı;
16. Şayıflı oymağı;
17. Veysəlli oymağı;
18. Yarəhmədli oymağı.

Cəbrayıllı eli ümumilikdə Qarabağın, o cümlədən də Xocavəndin tarixində önəmli rol oynayırlar...

CƏFƏR BULAĞI

Kuropatkino kəndi ərazisində qeydə alınan hidronimlərdən biri **Cəfər bulağı** adlanır. Hidronim **Cəfər** şəxs adından və **bulaq** hidronimik apelyativindən ibarətdir. Bu

bulağın soyuq, şirin, dumduzu suyu vardır. **Bulaq** vaxtilə onu təmir etdirib üzə çıxaran **Cəfər** adlı şəxsin adı ilə əlaqədar olaraq belə adlandırılmışdır. Azərbaycanın əksər rayonlarında bu tipli toponimlərə tez-tez rast gəlirik.

CƏFƏRİN YERİ

Salakətin kəndi ərazisində qeydə alınmış oronimlərdən biri **Cəfərin yeri** adlanır. Bu əkilmiş sahə **Cəfər** adlı bir şəxsə məxsus olduğu üçün toponim belə ad almışdır. Toponimin izahı «*Cəfərə məxsus olan yer*» anlamına uyğun gəlir. Bu tipli toponimlərə Azərbaycanın digər rayonlarının ərazilərində də rast gəlinir...

CƏMİYYƏT KƏNDİ

Cəmiyyət kəndi Xocavənd rayonunda, Cəmiyyət inzi-bati ərazi vahidində, Xonaşençay sahilində, rayon mərkəzindən 20 km qərbdə, Xocavənd-Xankəndi avtomobil yolu kənarında, dağətəyi ərazidə yerləşir. Əhalisi əsasən heyvandarlıq, taxılçılıq, baramaçılıq, bostançılıq və üzümçülüklə məşğul olur.

Bu yaşayış məntəqəsi keçmişdə azərbaycanlıların yaşadıkları kəndlərdəndir. Xeyli sonralar – XIX əsrdə burada vaxtilə Ermənistanın Ararat əyalətindəki **Ningi** mahalından köçüb gəlmə erməni ailələri məskunlaşdıqdan sonra kəndin adı dəyişdirilərək mənası aydın olmayan **Ninki** (*Ningi*) kimi rəsmiləşdirilmişdir. 1992-ci ildə yaşayış məntəqəsinin əvvəlki qədim adı bərpa edilmişdir...

Cəmiyyət sözü ərəbcə «*birlik*», «*camaat*», «*yiğın*» mənasındadır.

CİCİM OCAĞI

Xocavənd yaşayış məntəqəsi ərazisində qeydə alınan və erməni təcavüzü nəticəsində dağıntıya məruz qalan mədəni və dini abidələrimizdən biri də **Cicim ocağı** adlanır. Atəşpərəstlikdən üzü bəri Azərbaycanda çoxlu sayda **ocaq** inancı tapınaqları mövcud olmuş və bu gün də onlar mövcuddur. **Ocaq** kultu tarixin çox dərin qatlarına gedib çıxır. İndi ziyarətgahlara çevrilmiş bu ocaqları insanlar müqəddəs tapınacaq yeri hesab edirlər.

Laçın rayonunun *Cicimli kəndi* yaxınlığında da qəbir-pir adı ilə adlanmış **Cicim ocağı** orografik obyekt mövcuddur.

CİLƏN KƏNDİ

Cilən kəndi Xocavənd rayonunda, rayon mərkəzindən 55 km cənub-qərbdə, Hərəkül inzibati ərazi vahidində Qarabağ silsiləsinin ətəyində yerləşir. Əhalisi əsasən heyvandarlıq, taxılçılıq, baramaçılıq, bostançılıq və üzümçülüklə məşğul olur.

Yaşayış məntəqəsini 1840-ci ildə Qərbi Azərbaycanın (*indiki Ermənistanın*) Qafan rayonunun Balx kəndindən və Cənubi Azərbaycanın Qaradağ mahalından köçüb gəlmiş erməni ailələri **Cilan** (*Cilən*) adlanan ərazidə saldıqları üçün kənd də belə adlandırılmışdır. **Cilan** sözü “*bataqlıq yer*”, “*sucaq yer*” mənasındadır. Kənd öz adını salındığı yerin adından almışdır. **Cil** sözü «*bataqlıq*» deməkdir. Bataqlıqda, rütubətli yerdə, bitən bitki adlarından biri də **cil** adlanır. Ərazi bu bitki ilə örtüldüyü üçün yaşayış məntəqəsi də belə adlandırılıb.

Lənkəran rayonunda **Cil** adlı çay və *kənd*, Balakən rayonunda **Cillik kəndi** bu qəbildən olan coğrafi adlardır.

CÜTÇÜ KƏNDİ

Cütçü kəndi Xocavənd rayonunda, rayon mərkəzindən 21 kilometr cənub-qərbdə, dağətəyi ərazidə yerləşir. Əhalisi əsasən heyvandarlıq, taxılçılıq, bağçılıq, tərəvəzçilik və üzümçülüklə məşğul olur.

Məlumatlara görə vaxtilə yaşayış məntəqəsinin ərazisi *xırmanlıq* və *binə yeri* olmuşdur. XIX əsrdə Çar Rusiyası gəlmə erməni ailələrini burada məskunlaşdırdıqdan sonra bu daimi yaşayış məntəqəsi **Maçkalaş** adlandırılmışdır. *Maçkalaş* sözü ermənicə «*əkinçi kəndi*», «*gütçü*» anlamı ifadə edir. 1992-ci ildə bu yaşayış məntəqəsi **Cütçü** («*torpağı bejərən, sürən*») adı kimi rəsmiləşdirilmişdir...

ÇAXMAQÇAY

Xocavənd və Cəbrayıl rayonları ərazisində qeydə alınan hidronim **Çaxmaqçay** adlanır. **Çay** öz mənbəyini Ziyarət dağının zirvəsindən, yamajından götürür. Bu çayın digər bir adı **Quruçaydır**. **Çaxmaqçay** adlı böyük bir dərədən axdığına görə çay **Çaxmaqçay** adlanmışdır. Həmin dərənin adı isə orada çoxlu **çaxmaq** daşlarının olması ilə bağlıdır. Hidronimi türkdilli **çaxmaqlı** etnonimi ilə də bağlayanlar var.

Şuşa rayonu ərazisində **Çaxmaq dağı**, Xaçmaz rayonunda **Çaxmaqlı kəndi**, Cəbrayıl rayonunda isə **çaxmaq-**

çöl düzənliyi toponimləri də öz adlarının tərkibində çaxmaq komponentini «yaşadır».

ÇAQQAL QOBUSU

Azərbaycanda çöl-heyvan adları və oroqrafik terminlərdən düzəlmiş çoxlu sayda oronimlər mövcuddur. İtlər fəsiləsindən olan **çaqqal** yırtıcı məməli heyvan adı ilə də bir çox oronimlər qeydə alınmışdır. Bunlardan biri də Xocavənd rayonu ərazisində qeydə alınan **Çaqqal qobusu** coğrafi adıdır.

Respublikamızın əsasən aran düzənliklərində, cəngəlliklərində, bəzən isə səhra və dağətəyi ərazilərində çaqqallara rast gəlmək olar. Xocavənd rayonunun Əmirallar kəndi yaxınlığındakı qobuda tez-tez **çaqqal** çöl heyvanına rast gəldiyi üçün oronim belə ad almışdır.

Qobu mənfi relyef forması bildirən coğrafi termindir. Onun çoxlu məna çalarları var: «*sel və çay sularının uzun müddət axması və ya zəlzələ nəticəsində əmələ gələn çuxur*», «*çayın dərin yeri*», «*düzən*», «*düzənlik*», «*həmişə su basan yer*», «*dərə, çökəklik*», «*çuxur yer*», «*kiçik quru dərə*», «*çökək yer*», «*susuz çay dərəsi*», «*quru və ya müvəqqəti su dərəsi*» və s.

Azərbaycan ərazisində **qobu/qovu** tərkibli onomastik vahidlər öz zənginliyi, çoxluğu ilə diqqəti cəlb edir. Əsas etibarilə Kür-Araz, Muğan, Mil, Salyan və digər düzənliklərdə, habelə dağətəyinə qovuşan ərazilərdə adının tərkibində **qobu** termini iştirak edən toponimlərə rast gəlirik. Müxtəlif sənəd və materiallarda, mənbələrdə bu terminə **qovu, kobu, kobı, qabı, qobi** və başqa yazılı formalar şəklində təsadüf edirik.

Respublikamızın ayrı-ayrı rayonlarında **qobi** termini müxtəlif anlayışlar ifadə edir: Qubada «*dərin arx*», «*böyük göl*», Şamaxıda «*çökək*», Şirvan şəhərində «*susuz çay dərəsi*», Qarabağda «*böyük arx*» və s. Azərbaycanda adının tərkibində **qobu** termini iştirak edən 900-dən çox oroqrafik obyekt adları qeydə alınıb.

Qobulara əsasən mexaniki meşə çöl və çöl zonalarında rast gəlmək mümkündür. Ağcabədi, Ağsu, İmişli, Göyçay, Göygöl, Ucar rayonlarının ərazisində də **Çaqqal qobusu** oronimi qeydə alınıb.

Çaqqal heyvanın adı ilə bağlı Qəbələ rayonunda **Çaqqalı düz**, Ağsu, Füzuli, Göygöl, Ucar, Oğuz, Şəki rayonlarında **Çaqqalı dərə**, Beyləqan, Yevlax, Şəki, Göygöl, Şərur rayonları ərazilərində **Çaqqalı təpə** və başqa oroqrafik obyektlər də vardır.

ÇAQQALLI DƏRƏ

Xocavənd rayonunun Əmirallar kəndi yaxınlığında qeydə alınmış coğrafi adlardan biri də **Çaqqalı dərə** adlanır. Bu **dərədə** vaxtilə **çaqqalların** olması ilə əlaqədar oronim belə ad almışdır. Respublikamız ərazisində müxtəlif çöl heyvan adları və oroqrafik terminlərdən düzəlmiş çoxlu sayda zoronimlər mövcuddur. Xocavənd rayonu ərazisində qeydə alınan **Çaqqalı dərə** də bunlardan biridir. **Çaqqal** – itlər fəsiləsindən olan yırtıcı – məməli heyvandır. Azərbaycanda **Çaqqallara** əsasən aran düzənliklərinin sıx cəngəlliklərində, bəzən isə səhra və dağətəyi ərazilərdə rast gəlmək olar. **Dərə** – mənfi relyef forması bildirən coğrafi termindir.

Ağsu, Füzuli, Oğuz, Göygöl, Şəki, Ucar rayonları ərazisində də **Çaqqalı dəre** coğrafi adına rast gəlirik. **Çaqqal** çöl heyvanının adı ilə əlaqədar ölkəmizdə **Çaqqal qobusu** (Ağcabədi, Ağsu, Göyçay, Göygöl, Ucar rayonları), **Çaqqalı dəre** (Ağsu, İmişli, Oğuz, Göygöl, Şəki, Ucar rayonları), **Çaqqalı diiz** (Qəbələ rayonu, Çuxur Qəbələ kəndi), **Çaqqallı təpə** (Beyləqan, Yevlax, Göygöl rayonları) və s. oronimlər də qeydə alınmışdır...

ÇALLIGÖL

Xocavənd rayonunun qərb hissəsində qeydə alınan hidronimlərdən biri **Çallıgöl** adlanır. Qarabağ bölgəsində «*dağın kol-kosu olan aşağı hissəsi*» **çallar** adlanır. Çox ehtimal ki, **göl** yerləşdiyi ərazinin landşaftına uyğun olaraq belə adlandırılmışdır.

Zərdab rayonunun **Çallı** kəndi ərazisində də **Çallıgöl** coğrafi adı qeydə alınmışdır...

ÇANAQ BULAĞI

Xocavənd rayonunun Qaradağlı kəndindən bir neçə kilometr aralıda qeydə alınan hidronimlərdən biri **Çanaq bulağı** adlanır. Bulağın qaynayıb üzə çıxdığı yer qalın ağac materialından oyulub düzəldildiyi üçün hidronim belə ad almışdır. Bulağın soyuq və duru suyu bir sıra xəstəliklər üçün şəfa hesab olunurdu. Hidronim **çanaq** sözündən və **bulaq** hidronimik vahidindən ibarətdir. Bu tipli coğrafi adlara çox yerdə rast gəlmək olar.

Yardımlı rayonunda **Çanaqbulaq kəndi**, Xocalı rayonunda isə bu qəbildən olan **Çanaqçı kəndi** var.

ÇAYDAĞILAN

Xocavənd rayonu ərazisində, rayon mərkəzindən 5 kilometr aralıda qeydə alınan coğrafi adlardan biri **Çaydağılan** adlanır. **Çay** burada **dağılaraq** bir neçə meandr yaratdığı üçün yaxınlıqda məskunlaşan yerli əhali tərəfindən belə adlandırılmışdır.

ÇAYLAQ ÇAYI

Qarabağ silsiləsi ətəyində, Xocavənd rayonu ərazisində qeydə alınmış hidronimlərdən biri də **Çaylaq çayı** adlanır. Hidronim ərazinin adı ilə əlaqədar olaraq belə adlanmışdır. **Çaylaq** hidronimi **Çaylax/Çaylıx** variantlarında da qeydə alınmışdır. Dilimizdə **çaylaq** sözü «*müvəqqəti axarlı çay yatağı*» mənasındadır. **Çaylaq** sözünü adətən “*çay yatağı*” mənasında işlədirlər.

Xocavənd rayonunun Muğanlı və Qarakənd kəndlərinin ərazilərində də **Çaylaq yeri** adlı mikrotoponimə rast gəlirik.

ÇAYLAQQALA KƏNDİ

Çaylaqqala kəndi Xocavənd rayonunda, rayon mərkəzindən 55 km cənub-qərbdə, Xoşgədikçay sahilində, Güllüce dağı yaxınlığında, Qarabağ silsiləsinin ətəyində yerləşir. Əhalisi heyvandarlıq, taxılçılıq, baramaçılıq, bostançılıq və üzümçülüklə məşğul olur. Oykonimin əsasını təşkil edən **çaylaq** sözü “*quru çay yatağı*” deməkdir. **Qala** termini relyef forması ifadə edir.

Əvvəllər azərbaycanlıların yaşadıkları bu kəndə sonralar – XIX əsrdə Cənubi Azərbaycanın (İran) Qaradağ mahalından erməni ailələri köçürülmüş və bu yaşayış məntəqəsi həmin gəlmə ermənilər tərəfindən **Xtsabert** (“*çinqil daşı*”, “*çinqil qala*”) kimi rəsmiləşdirilmişdir. 1992-ci ildə kəndin adı özünə qaytarılmışdır. Oykonim **çaylaq** («*çay yatağı*») və **qala** («*tikili*») sözlərindən olub, «*çay yatağı yaxınlığında qala*» mənasındadır.

ÇAYLIX ÇAYI (Bax: Çaylaq çayı)

ÇEYİL DAĞI

Xocavənd rayonu ilə Ağdam rayonu sərhədində qeydə alınan yüksəkliklərdən biri **Çeyil dağı** adlanır. **Çeyil dağı**nın maksimal hündürlüyü 416 metrdir. Coğrafi adın tərkibindəki **dağ** sözü müsbət relyef forması bildirir.

Azərbaycan dialektlərində **çeyil** sözünün «*billi*», «*palçıqlı*» mənaları var. **Çeyil dağı** toponimi «*palçıqlı dağ*» mənasındadır.

Qarabağ rayonunda, Qobustan yaxınlığında **Çeyil dağı** **qəsəbəsi**, Umbakı neft yatağından şimalda, Ceyrankeçməz depresiyasının qərbində **Çeyil dağı** (**Çeyilaxtarma**) **palçıq vulkanı** coğrafi adlarının tərkibində də **çeyil** komponenti iştirak edir...

ÇƏKƏT DÜZÜ

Xocavənd rayonu ərazisində qeydə alınan oroqrafik obyektlərdən biri **Çəkət düzü** adlanır. Azərbaycan oronimiyasında tərkibində **düz** termini olan 11.000 coğrafi ad qeydə alınmışdır. **Düz**- “*düzən*”, “*düzəngah*”, “*hamar yer*” deməkdir. Mahmud Kaşgari XI əsr “Türk dilləri lüğəti” əsərində bu termini qeydə almışdır. **Düz** (**düzənlik**) coğrafi termini mənfi relyef forması bildirir; -**ü** mənsubluq ifadə edən şəkilçisidir. **Çəkət** sözü ilə bağlı müxtəlif fikir və mülahizələr var...

ÇƏMƏNDAĞ DAĞI

Qarabağ silsiləsi ətəyində, Xocavənd rayonu ərazisində qeydə alınan coğrafi adlardan biri **Çəməndağ dağı** adlanır. Dağda **çəmən sahələri** (**çəmənliklər**) çox olduğu üçün ona belə ad verilmişdir. Oronim Azərbaycan dilində “*yaşillıq, otluq*” mənasında işlənən **çəmən** sözü ilə “*qayadan, daşdan ibarət hündür bir yer*” anlamı ifadə edən **dağ** sözündən yaranıb. Bu tipli coğrafi adlara Ağdam, Füzuli, Laçın və digər rayonların da ərazilərində də rast gəlmək mümkündür...

Bəzi araşdırıcılar **Çəməndağ** oroniminə etnotoponim kimi yanaşırlar. Məlumdur ki, türkdilli *xələc* tayfasının **çəmənli** adlı bir tirəsi də var...

1933-cü ilə aid bir sənəddə Füzuli rayounun Qoçəhməd inzibati ərazi vahidi tabeliyində **Çimən/ Çəmən** adlı yaşayış məntəqəsi də qeydə alınmışdır.

Dağ nisbi hündürlüyü 200 metrdən çox olan yüksəklikdir. VII-VIII əsrlərə aid qədim türk yazılı abidələrində **dağtağ** sözünə rast gəlirik. Azərbaycan oronimiyasında

çöl materialları əsasında dağ termini ilə bağlı 1400 coğrafi ad qeydə alınıb.

ÇƏRŞƏNBƏT DAĞI

Xocavənd rayonunun Arpagədik kəndi yaxınlığında, rayon mərkəzində 83 kilometr cənub-qərbdə, Qarabağ silsiləsində qeydə alınan oronimlərdən biri **Çərşənbət dağı** adlanır. Oronimin tərkibindəki **dağ** sözü müsbət relyef forması ifadə edir. **Çərşənbət dağının** maksimal hündürlüyü 2335 metrdir.

Çərşənbət dağı coğrafi adının tərkibindəki **çər** sözü «örüş» anlamındadır. Bu terminlə əlaqədar Azərbaycan ərazisində **Çərəkə dağı** (Quba rayonu), **Çərəkə kəndi**, **Çərəcə kəndi** (Göyçay rayonu), **Çərəkən çayı** (Füzuli rayonu), **Çərəkən kəndi** (Cəbrayıl rayonu), **Çərəkən kəndi** (Kəlbəcər rayonu), **Çərəli kəndi** (Qubadlı rayonu), **Çərəlilər kəndi** (Bərdə rayonu), **Çərəmədağar dağı** (Abşeron rayonu), **Çərçiboğan kəndi** (Şərur rayonu), **Çərtəyöz kəndi** (Kürdəmir rayonu) və digər toponimlər mövcuddur.

Yerli məlumata görə, **Çərşənbət dağı** toponimi azacıq təhrifə məruz qalıb. Əslində **Çərşəmməd** olmalıdır. Əgər deyilənlərlə razılaşısaq toponim «*vaxtilə Şəmmədə məxsus olmuş öriş və otlaq yeri*» anlamına uyğun gəlir. Əlbəttə ki, toponimin izahı ilə bağlı fərqli fikirlər də mövcuddur...

ÇİÇƏKLI BULAQ

Qaradağlı kəndindən 5 kilometr məsafədə qeydə alınan hidronimlərdən biri **Çiçəkli dağ** adlanır. Hidronim

çiçək sözündən, **bulaq** hidronimik apelyativindən və **-li** mənsubluq ifadə edən şəkilçidən ibarətdir. Toponim «*ət-rafı gül-çiçək olan bulaq*» mənasındadır. Bu tipli toponimlərə Azərbaycanın digər ərazilərində də rast gəlmək olar...

ÇİRAQUZ KƏNDİ

Çıraquz kəndi Qarabağ silsiləsində, Ərgünəş dağının ətəyində, Xocavənd rayonunda, rayon mərkəzindən 40 kilometr cənub-qərbdə yerləşir. Əhalisi heyvandarlıq, taxılçılıq, baramaçılıq, bostançılıq və üzümçülüklə məşğul olur. 1727-ci ilə aid olan "Gəncə-Qarabağ əyalətinin müfəssəl dəftəri" adlı tarixi qaynaqda kəndin adı **Çərəquş** kimi qeyd olunub.

Çıraquz oykonimi ilə bağlı, onun adının toponimik açımı ilə bağlı müxtəlif fikir və mülahizələr mövcuddur. Bəzi araşdırıcılar belə güman edirlər ki, **çıraquz** toponimi "Çıraq adlı yerdə yaşayan uzlar tayfası" deməkdir. XIX əsrdə Qarabağda **Uz** kəndinin adı çəkilir və göstərilirdi ki, kəndin 15 ailədən ibarət əhalisini sahibkar Hacı Ağalar bəy kənardan gətirmişdir. **Uz** - qədim türk tayfalarından biridir. Tarixi bilgilərə görə, hələ erkən orta əsrlərdə Cənubi Rus çöllərində peçeneqlərlə sərhəddə yaşamış uzlar sonralar xəzərlərlə birləşərək peçeneqlərə qarşı mübarizə aparmışlar. Onların müəyyən hissəsi Azərbaycana çox güman ki, xəzərlərin tərkibində gəlmişlər.

Çıraquz oykonimi Qarabağda vaxtilə *sıraqların* yaşamalarından xəbər verir. **Çıraquz** toponimi **Çıraqlı**, **Çıraqlar** toponimlərinin variantı olub, «*çıraq tayfasının yaşadığı kənd*», «*çıraqlılara məxsus olan kənd*» mənasındadır. **Çıraquz** – «*Çıraq eli*», «*Çıraq tayfası*» deməkdir.

Çıraquz oykonimi **çıraq (sırağ)** və **uz** komponentlərindən ibarətdir. M. Seyidov yazır: “VII əsr müəllifi A. Sırağasinin “Coğrafiya” əsəri üzərində aparılan araşdırmadan aydın olur ki, **çıraq/sırağ** tayfası Ağvan və Arsak (Qarabağ) ərazilərində yaşamışlar; bu torpaqlar çoxdan onların adı ilə adlanmış”. Q.Qeybullayev **çıraq (sırağ)** etnonimini türkdilli sarmat qəbiləsi ilə əlaqələndirir.

Çırağ termini ilə bağlı Azərbaycanın Daşkəsən, Göygöl, Kəlbəcər, Laçın, Şamaxı və s. rayonlarında çoxlu sayda coğrafi adlar qeydə alınmışdır. Mənbələrdə göstərilir ki, XIX yüzildə Azərbaycanda 79 ailədən ibarət **Sırağ (Sıraqlu)** tayfası yaşamışdır. Ermənistan deyilən Qərbi Azərbaycanda da **Çıraqlı** oykonimi vardır...

V.V.Vinoqradoy **Çırağ/Sirak** tayfasından geniş bəhs edir. Müəllifə görə, onların Kuban çöllərində yaşamaları, II əsrdə Zaqafqaziyaya gəlmələri göstərilir. D.D.Paqirevin yazdığına görə **Çıraquz** (Şuşa qəzası), **Çıraqlu**, **Çirax**, **Çiraxtar**, **Çiraklu** (Cavanşir qəzası) yaşayış məntəqələri olmaqla bərabər, Zəngəzur, Terek vilayəti, İrəvan quberniyası, Şərur-Dərələyəz, Dağıstan, Qars, Şamaxı, Quba, Nalçik, Stavropol vilayəti, Lənkəran, Ərs və başqa yerlərdə də var...

ÇİRİŞLİ, ÇİRİŞLİ BULAQ

Xocavənd rayonunun Muğanlı kəndindən 3 kilometr məsafədə qeydə alınan hidronimlərdən biri **Çirişli bulaq** adlanır. Toponim **çiriş** bitki adından, **-li** şəkilçisindən və **bulaq** hidronimik terminindən ibarətdir. **Çiriş-** zanbaq fəsiləsinə mənsub olub yabani halda bitən bəzək bitkisidir. Toponimin tərkibindəki **-li** şəkilçisi mənsublüq

ifadə edir. Bulağın ətrafında **çiriş** bitkisi bitdiyindən hidronim (**Girişli bulaq**) və oronim (**Girişli**) belə adlandırılmışdır. **Bulaq-** “yeraltı suların səthə çıxdığı yer”, “çeşmə”, “qaynaq” deməkdir. **Bulaq** hidronimik vahidi ilə əlaqədar Azərbaycanda çoxlu sayda hidronim qeydə alınıb...

ÇİTƏR YER

Rayon ərazisində qeydə alınan coğrafi adlardan biri **Çitər yer** adlanır. Əski türk dilində **çit** sözü “*sərhəd*”, “*səd*”, “*sərhədsınır*”, “*sipər*” anlamındadır. Əski türk dövlətlərində **çit-çəpər** qorumağa ən seçkin bahadirlər göndərilərdi. Dilimizdə işlədilən “*çəpər çitəmək*” ifadəsi də əski türklərin yaşam tərzləri ilə əlaqədar yaranmışdır.

Orta əsrlərə aid olan qaynaqlarda “*Çete*” adlı uc qorumağa təhkim olunmuş bir türk-moңol tayfa birliyinin də adı çəkilir. Pambıqdan və s.-dən sıx toxunan parça növünə də **çit** deyirlər...

ÇOBANUÇAN

Baş vermiş hər hansı bir hadisəni tarixi fakt kimi özündə əks etdirən coğrafi adlarımız çoxdur. Onlardan biri də Xocavənd rayonunun Muğanlı kəndi yaxınlığında, çay qırağında yerləşən **Çobanuçan** adlı orografik obyektidir. Bu toponim vaxtilə bir **çobanın** qoyun otararkən yüksəklikdən yığılması (“*uçması*”) ilə əlaqədar belə adlandırılmışdır.

Bu tipli coğrafi adlara Azərbaycanın müxtəlif bölgələrində çox rast gəlmək mümkündür. Bunların bəzisində

nümunə olaraq Kəlbəcər rayonunun Baş Qaracanlı kəndi ərazisindəki **Astan ölən yal**, yenə də Kəlbəcər rayonu ərazisində qeydə alınmış **Öküzuçan, Qoyunuçan yamacı, Eşşəkuçan dağ** (*Abdullauşağı kəndi*), Şuşa rayonunun Malibəyli kəndi ərazisindəki **Mehdiuçan qaya** və başqalarını göstərmək olar....

ÇÖRƏKLİ KƏNDİ

Çörəkli kəndi Xocavənd rayonunda, Günəşli inzibati ərazi vahidində, rayon mərkəzindən 20 kilometr şimal-qərbdə, dağətəyi ərazidə yerləşir. Əhalisi əsasən heyvandarlıq, taxılçılıq, baramaçılıq, bostançılıq və üzümçülüklə məşğul olur.

Tarixi sənədlərə görə, bu yaşayış məntəqəsi XIX əsrin əvvəllərində İrandan gəlmiş erməni ailələrinin **Çörəkli** adlanan ərazidə məskunlaşması nəticəsində yaranmışdır. Ermənilər burada məskən saldıqdan sonra yaşayış məntəqəsinin adı onlar tərəfindən dəyişdirilərək **Hatsi** (*Çörəkli*) kimi rəsmiləşdirilmişdir...

1992-ci ildə kəndin əvvəlki **Çörəkli** adı bərpa edilmişdir.

ÇUXURYAL

Xocavənd rayonunun Muğanlı kəndi yaxınlığında qeydə alınmış oroqrafik obyektlərdən biri **Çuxuryal** adlanır. **Çuxuryal** toponimi mənfi relyef forması bildirən **çuxur** sözündən və müsbət relyef forması ifadə edən **yal**

coğrafi terminindən ibarətdir. **Çuxur** termini “*çökəklik, çökək yer*” anlamındadır. Azərbaycanda çöl materialları içərisində toplanan və tərkibində **çuxur** termini iştirak edən **600** oronim var. Coğrafi adın tərkibindəki **yal** termini “*dağın ən hündür hissəsindəki yamacı*” mənasını bildirir. Respublikamız ərazisində toplanılan **550**-dən çox coğrafi adın tərkibində **yal** termini iştirak edir. **Çuxuryal** toponimi “*çökəklikdə yerləşən dağ yamacı*” mənasındadır.

DAĞAR YERİ

Xocavənd rayonu ərazisində, Qaradağlı kəndi yaxınlığında rast gəldiyim oroqrafik obyektlərdən biri **Dağar yeri** adlanır. **Dağar** sözü əski türklərdə «*çəki*», «*ölçü*» anlamı daşımışdır. Əvvəllər tərəkəmələr böyük ölçülü qaba **dağar**, kiçik ölçülü qaba isə *dağarcıq* deyərtilər...

Orta çağda türk qurumlarında ordunu ərzaqla təmin etmək üçün rəiyyətdən yığılan natural vergi növünə **tağar/dağar** da deyilmişdir. Əski qaynaqlarda **tağar** həm də çəki vahidi idi. Bir *tağar* təxminən **295** kq idi. **Tağar**la əsasən taxıl məhsullarını ölçüb hesablayardılar. Qarabağda belə bir giley-güzarlı məşhur ifadə var: «Keçən il şərikli buğda əkmışdik; bölgüdə özləri *dağar-dağar* götürdülər, bizə isə dırnaq ucu verdilər».

DAĞDAĞAN OCAĞI

Salakətin kəndi ərazisində qeydə alınan coğrafi adlardan biri **Dağdağan ocağı** adlanır. **30 oktyabr 1991**-ci il

tarixdə erməni təcavüzü nəticəsində Xocavənd rayonunun dağıntıya məruz qalmış mədəni və dini abidələrindən biri də məhz **Dağdağan ocağı** tarixi abidəsidir. Yerli azərbaycanlı əhali bu **ocağı** müqəddəs tapınacaq yeri kimi əziz tutar və tez-tez onu ziyarət edərdi. Toponim *dağdağan* və *ocaq* sözlərindən ibarətdir. Bu *ocaqda* **dağdağan** ağacı olduğu üçün toponim belə ad almışdır.

Qədim əcdadlarımız **dağdağan** ağacını şər qüvvələrdən körpələri qoruyan müqəddəs ağac kimi səciyyələndirmişlər. Adına bəzən **daşağac** dediyimiz qarağackimilər fəsiləsindən olan və çox vaxt həmişəyaşıl, yarpağı tökülən **dağdağan** ağacının adı ilə bağlı **Respublikamız** ərazisində çoxlu sayda oronimlər yaranmışdır. Bunlara nümunə olaraq *Dağdağan ağacı piri*, *Dağdağanlı düz* (Cəbrayıl rayonu), *Dağdağan dağı* (Göygöl və Şərur rayonları), *Dağdağan təpəsi* (Kəlbəcər, Füzuli rayonları), *Dağdağanlı dərə* (Cəlilabad, Qazax, Qəbələ, Qubadlı, Oğuz, Zəngilan rayonları), *Dağdağan çayı* (Ağdam, Ağcabədi rayonları), *Dağdağanlı qobu* (Şəki rayonu), *Dağdağan təpəsi* (Yuxarı Qarabağ, keçmiş Ağdərə rayonu) və başqalarını göstərmək olar. Xocalı rayonunda **Dağdağan** adlı kənd də var.

DAĞDÖŞÜ KƏNDİ

Dağdöşü kəndi Xocavənd rayonunda, rayon mərkəzindən 45 kilometr cənubda, dağətəyi ərazidə yerləşir. Əhalisi əsasən taxılçılıq, heyvandarlıq, baramaçılıq, bostançılıq və üzümçülüklə məşğul olur.

Yaşayış məntəqəsinin adı XIX əsrə aid olan sənədlərdə **Tağ** kimi qeydə alınmışdır. XX əsrdə Tyuak varian-

tında işlənmişdir. Bəzi tədqiqatçılar bu adın yaranmasını türk dillərində "*sığmacaq*", "*koçəbə*", "*oba*" mənalarında işlədilən **töyək** sözü ilə əlaqələndirir. **Dağdöşü** adı kəndə 1992-ci ildə coğrafi mövqeyinə görə verilmişdir.

DAĞLIQ QARABAĞ MUXTAR VİLAYƏTİ

Dağlıq Qarabağ Muxtar Vilayəti Azərbaycanda, Kiçik Qafqazın şərq hissəsində yerləşir. **DQMV 7 iyul 1923-cü** il tarixində təşkil edilmişdir. **5** inzibati rayon, **2** şəhər, **222** kənd və qəsəbəni əhatə edir. Orta hündürlüyü dəniz səviyyəsindən **1100** metrdir. Şimali-qərbdən Murovdağ sıra dağları ilə əhatə olunmuşdur. Bu sıra dağları tədricən alçalaraq çay dərələri və çox parçalanmış yüksəkliklər şəklində Kür-Araz ovalığına qovuşur. **DQMV**-nin çayları tropik dağ çayları olub, Kür çayı hövzəsinə aiddir. İri çayları *Tərtər*, *Xaçın*, *Qarqar*, *Quruçay* və *Köndələnçay*-dir.

Əlavə məlumat üçün bax: **Müqəddəs Qarabağım**.

DAİNAKADZOR ÇAYI

Xocavənd rayonunun ərazisində qeydə alınan hidronimlərdə biri **Dainakadzor çayı** adlanır. O, Kiçik Həkəri (*Əkərə*) çayının qoludur. Bu çay sənədlərdə **Dainakadzor** variantında da qeydə alınıb. Hidronim **dainak** («*daylax*» sözünün *təhrif olunmuş forması*) və **dzor** («*dərə*») komponentlərindən düzəlib, «*daylax dərəsi*» mənasındadır. **Daylaq** sözü dilimizdə «*birillik at balası*»na deyilir. Görünür vaxtilə bu çayın kənarında **daylaq** yetişdirildiyi üçün çay da bu adı daşıyır...

DAMCI BULAĞI

Xocavənd rayonunun Qaradağlı kəndindən 4 kilometr aralıqda qeydə alınan hidronimlərdən biri **Damcı bulağı** adlanır. Hidronim **Damcı** sözündən və **bulaq** hidronimik vahidindən ibarətdir. Bulağın suyu çox soyuq və dumdurudur. Qaradağlı sakinlərinin dediklərinə görə, bu bulağın suyunun müalicəvi əhəmiyyəti var. *Bulaq* qayna-yıb çıxdığı yerdən *damcı-damcı* düşdüyü üçün hidronim belə ad almışdır. **Damcı bulağı** (*Damcibulaq*) coğrafi adına Azərbaycanın bir çox bölgələrində də rast gəlirik...

DAŞ BULAQ

Axullu kəndi ərazisində qeydə alınan hidronimlərdən biri **Daş bulaq** adlanır. Hidronim **daş** və **bulaq** sözlərindən ibarət olub, «*daşlı yerdən çıxan bulaq*» mənasındadır. Bu bulağın buz kimi soyuq və göz yaşı kimi dumduru suyu vardır. **Daş bulaq** hidroniminə Xocalı, Kəlbəcər, Laçın, Gədəbəy, Şəki, Şəmkir, Şuşa və s. rayonların ərazilərində də rast gəlinir...

DAŞBAŞI KƏNDİ

Daşbaşı kəndi Xocavənd rayonunda, rayon mərkəzindən 55 kilometr cənub-qərbdə, Qarabağ silsiləsinin ətəyində yerləşir. Əhalisi əsasən heyvandarlıq, taxılçılıq, bostançılıq, baramaçılıq və üzümçülüklə məşğul olur.

Yerli məlumata görə, **Daşbaşı** yaşayış məntəqəsini indiki Xocalı rayonundakı **Daşbaşı** kəndindən köçüb

gəlmiş bir qrup ailə burada saldıqı üçün kənd belə adlandırılmışdır.

Toponim Azərbaycan dilində “*dağ, qaya*” mənasında işlədilən **daş** sözü ilə “*yuxarı*”, “*zirvə*”, “*yüksəklik*” anlamı ifadə edən **baş** terminindən əmələ gəlmişdir. **Baş** sözü toponimlərin tərkibində “*dağın zirvəsi*” mənasında işlənir. Kənd həqiqətən hündür bir yerdə, daşların üstündə qərar tutub. **Daşbaşı** sözündəki **daş** və **başı** komponentləri «*daşın ən hündür yeri - başı*» mənasındadır. **Daşbaşı** orotoponimi quruluşca mürəkkəb toponimdir.

Vaxtilə Gəncə (Yelizavetpol) quberniyasının Zəngəzur qəzasında, indiki Qafan rayonunda, Kığı çayının sol sahilində azərbaycanlılar yaşayan **Daşbaşı** adlı kənd də mövcud idi...

DAŞDƏMİR DƏRƏSİ

Azərbaycan oronimiyasında şəxs adlarından düzəlmiş relyef formaları mühüm yer tutur. Bu oronimlərin əksəriyyəti mikrooronimlərdir. Bu tip coğrafi adlar əsasən mənsubiyyət bildirən sonluqlarla bitirlər. Belə antroponimik oronimlərdən biri Xocavənd rayonunun Əmirallar kəndi ərazisində qeydə alınmış **Daşdəmir dərəsi** adlanır. Oronim **Daşdəmir** şəxs adından, **dərə** mənfi relyef formasından və **-si** mənsubiyyət şəkilçisindən ibarətdir. Toponim “*Daşdəmirə məxsus olan dərə*” mənasındadır.

Dərə termini relyefin uzunsov başlanğıcından qurta-racağına doğru meyillik forması bildirir. Bu termin türk, türkmən, özbək, tacik (dərə) dillərində işlədilir. **Dərə** sözü türk dillərindən bolqar və ləzgi dillərinə də keçmişdir. Azərbaycan oronimiyasında **dərə** termini ilə əlaqədar 30.000-dən çox coğrafi ad qeydə alınıb...

DAŞLI DAĞ

Oronimiyamızda süxurlarının tərkibi ilə əlaqədar ad almış çoxlu sayda coğrafi adlara rast gəlirik. Xocavənd rayonu ərazisində qeydə alınmış **Daşlı dağ** oroqrafik obyekt də bu tipli coğrafi adlardandır. Bu **dağ** süxurlarının tərkibi **daşlı** olduğu üçün oronim belə ad almışdır. Toponim “*süxurları daşlı olan dağ*” anlamındadır. Bu tipli toponimlərə Daşkəsən, Goranboy, Kəlbəcər, Qubadlı, Tovuz və digər rayonların ərazilərində də rast gəlirik.

DAŞLI TƏPƏ

Kuropatkino kəndi ərazisində, kənddən 4 kilometr aralıda qeydə alınan oronimlərdən biri **Daşlı təpə** adlanır. Oronim **daş** sözündən, **təpə** terminindən və **-lı** şəkilçisindən ibarətdir. Tədqiqatçılar sübut etməyə çalışırlar ki, **Daşlı təpə** 400 ildən çoxdur ki, mövcuddur.

Təpə coğrafi termini müsbət relyef forması ifadə edir. Azərbaycan oronimiyasında adının tərkibində **təpə** termini iştirak edən **4000** toponim mövcuddur. Adətən nisbi hündürlüyü **200** metrədən çox olmayan yüksəkliyə **təpə** deyirlər. **Təpə** əsasən **daşlı** hissələrdən ibarət olduğu üçün belə adlandırılmışdır...

DAŞLIQ TƏPƏ

Süxurlarının tərkibinə görə ad almış oroqrafik obyektlərdən biri də Xocavənd rayonu ərazisində qeydə alınan **Daşlıq təpə** oronimidir. Oronim **daş** sözündən, **-lıq**

çəkilçisindən və **təpə** müsbət relyef forması bildirən coğrafi termindən ibarət olub, “*süxurları daş olan təpə*” mənasındadır.

Füzuli rayonunun Dilağarda kəndi, Gədəbəy rayonunun Musayal kəndi, Kəlbəcər rayonunun Otaqlı kəndi, Qubadlı rayonunun Tarsovlı kəndi, Tovuz rayonunun Düz Cırdaxan kəndi və digər ərazilərdə də **Daşlıq təpə** oronimi qeydə alınmışdır.

Təpə coğrafi termini nisbi hündürlüyü 200 metrədən artıq olmayan yüksəklik anlamındadır. Bu termin Azərbaycan dilindən fars dilinə də keçmişdir. Azərbaycan oronimiyasında çöl materialları əsasında qeydə alınan **4000** coğrafi adın tərkibində **təpə** termini iştirak edir.

DAŞTƏPƏ KURQANI

Xocavənd rayonunun Kuropatkino kəndinin 5 kilometrliyində qeydə alınan oroqrafik obyektlərdən biri **Daştəpə kurqanı** adlanır. Burada maksimal hündürlük **208** metrdir. Coğrafi adın tərkibindəki **təpə** termini müsbət relyef forması bildirir. **Kurqan** – torpaq, daş və ağacdan düzəldilmiş, adətən müxtəlif böyüklükdə olan yarım-kürə formalı qədim qəbirüstü abidə və ya süni təpədir.

Bu **abidə-təpə** el arasında müqəddəs hesab olunur. Yağış və qar suları zaman-zaman abidənin divarlarını uçurmuş, onun sərdabəsini dağıntıya məruz qoymuşdur. Sərdabənin yeri təsadüfən çobanlar tərəfindən tapılmışdır. Sonra türbənin sərdabəsini onun tavan hissəsindən vurub deşmişlər və beləliklə, türbənin yeraltı hissəsi məlum olmuşdur. Çox güman ki, vaxtı ilə sərdabədə insan skeletləri olub.

Abidənin yerüstü hissəsi adi çaylaq daşlarından dairəvi formada, sərdabəsi isə ağ əhəng daşından düzbucaqlı formada tikilmişdir. Sərdabəyə yeganə giriş baş tərəfdəndir. Giriş qapısı bayırdan bir sal *daşla* bağlıdır. **Daştəpə (Daşlütəpə)** abidəsinin son orta əsrlərdə inşa olunduğu güman edilir...

DƏDƏ DƏRƏ

Çöl materialları içərisində Respublikamız ərazisində tərkibində **dərə** termini iştirak edən 30 000-dən çox oronim toplanmışdır. Bunlardan biri də Xocavənd rayonunun Banazur kəndi yaxınlığında qeydə alınan **Dədə dərə** oroqrafik obyektidir. **Dərə** coğrafi termini mənfi relyef forması bildirir. Oronim *dədə* sözündən və *dərə* terminindən ibarət olub, “*əsas dərə*” mənasını ifadə edir. Bu tipli toponimlərə Azərbaycanın digər bölgələrində də rast gəlirik.

DƏHLİZ

Tuğ kəndi yaxınlığında qeydə alınan oroqrafik obyektlərdən biri **Dəhliz** adlanır. Əslən fars sözü olan **dəhliz** komponentinin müxtəlif mənə çalarları («*küçə qapısı ilə pilləkən arasında aralıq*», «*böyük otağın yanında olan kiçik otaq*», «*ev ilə bağça qapısı arasındakı üstü örtülü yol*», «*keçid*», «*qulağın içində olan boşluq*», «*orta qulaq*», «*atın ağızına keçirilən dəmir əşya, gem*») və s. vardır.

Tuğ ərazisində qeydə alınan **Dəhliz** toponimi «*ev ilə həyat arasındakı üstü örtülü yol, sahə, keçid*» anlamındadır.

DƏHNƏ DƏRƏSİ

Xocavənd rayonunun Qaradağlı kəndi yaxınlığında qeydə alınan oroqrafik obyektlərdən biri **Dəhnə dərəsi** adlanır. **Dəhnə** sözü türk və fars dillərində “*arxdan ayrılan kiçik kanalın, arxın və s.-nin ağızı, başlanğıcı*”, “*köhnə yatağında çayın düzənə çıxdığı yer*”, “*dəyirman kanalında suyun toplandığı yer*” mənasını ifadə edir. Oronimin tərkibindəki *dərə* sözü mənfi relyef forması bildirən coğrafi termdir; *-si* mənsubiyyət bildirən şəkilçidir. Yerli məlumata görə, vaxtilə bu yerdə dəvə də batmışdır...

Quba və Şəki rayonlarının ərazilərindən axan çaylardan biri **Dəhnə** adlanır. Quba rayonunda **Dəhnə**, Ağdaş rayonunda isə **Dəhnəxəlil** adlı kəndlər də var.

Dəhnə - hidroenergetika, su təchizatı, irriqasiya və s. məqsədlər üçün çay, göl, su anbarı və s.-dən sugötürən hidrotexniki qurğu anlamındadır. Adına bəzən **baş qurğu** da deyirlər. Əvvəllər Azərbaycanda əkinləri suvarmaq üçün çay və su anbarlarının düzənliyə çıxan hissəsinin qarşısını daş, kol-kos və ağaclarla tuturdular. Su öz axını ilə dəhnəyə verilərdi. Əgər su birbaşa bənd tikilmədən çaydan götürülürsə, bu növ dəhnəyə - **bəndsiz dəhnə**, ərsinə isə **bəndli dəhnə** deyilir. **Dəhnə** növləri əsasən aşağıdakılardan ibarətdir:

- 1) Su elektrik stansiyasının dəhnəsi,
- 2) Su təchizatı sistemi dəhnəsi,
- 3) İrriqasiya dəhnəsi.

Dəhnə dərəsi toponimi həmin dərədə *dəhnə* sugötürən hidrotexniki qurğunun olması ilə əlaqədar belə adlandırılmışdır.

DƏMİRÇİ DƏRƏSİ

Salakətin kəndi ərazisində qeydə alınan oronimlərdən biri **Dəmirçi dərəsi** adlanır. **Dərə** mənfi relyef forması bildirən coğrafi termindir. **Dərə** termini relyefin uzunsov başlanğıcından qurtaracağına doğru meyillik forması bildirir. Türk, türkmən, özbək, tacik dillərində də **dərə** termini işlədilir. **Dərə** termini türk dillərindən bolqar və ləzgi dillərinə də keçmişdir.

Dəmirçi dərəsi toponimi «*dəmirçilər olan dərə*» mənasındadır.

Azərbaycanda çöl materialları içərisində adını tərkibində **dərə** termini iştirak edən **30 000** çox coğrafi ad qeydə alınmışdır.

DƏMİRÇİHƏSƏNLI ELI

Qədim-qayım Qarabağda, Xocavənd rayonu ərazisində dövrən keçirən ellərdən biri də **Dəmirçihəsənli** elidir. **Dəmirçihəsənli elinin** əksər oymaqları Qarabağa XVIII yüzilin ikinci yarısında Gürcüstan ağzından gəlib. Gürcüstan ağzında yaşayarkən onlar bir neçə oymaq, oba və camaatdan təşkil olmuşdu. 1727-ci ilə bağlı Osmanlı qaynağında bu el nahiyə kimi göstərilib və orada nahiyəyə bağlı şenliklərin adları, əhalisi verilib.

Dəmirçihəsənli nahiyəsinin oymaqları və pərakəndə camaatları: dəmirçihəsənli tayfasının qoluqaralı camaatı, yüzbaşı camaatı, yüzbaşı tayfasının arıxlı camaatı, yüzbaşı tayfasının saatlı camaatı, yüzbaşı tayfasının qaramanlıhəsən camaatı, kəpənəkçi tayfasının qaraçılar camaatı, sarvan camaatı, şərəfəddin camaatı, şərəfəddin tayfasının qaramanlı vəli camaatı, dəmirçihəsənli tayfasına tabe olan **dəmirçihəsənli camaatı**, kəpənəkçi camaatı.

muğanlı camaatı, bayəhməd camaatı, sarı sabunçu camaatı, cığallı camaatı, yüzbaşı tayfasının qəmərli camaatı, əmirəhmədli camaatı, pirməhməd tayfası, keşəli camaatı, əmirhəsili tayfası, mustafaagalı camaatı, muğançı-məhməd camaatı, qararza camaatı, siracılı camaatı, qacarlı camaatı, sofulu camaatı, nəzərli camaatı...

Qarabağ xanı Pənahəli xan Sarıcalı – Cavanşir Gürcüstan ağzından Dəmirçihəsənli, Cinli ellərini, Borçalı, Baydar və Qazax nahiyələrindən bir çox oymaqları köçürüb onları Xonaşəndən tutmuş şərqdən Kür qırağına, cənub-şərqdən Araz çayına çatan ərazilərdə, əsasən də Qarabağda yerləşdirdi. Bu ərazi az sonra **Dəmirçihəsənli mahalı** adlandı. Qarabağda yerləşən Dəmirçihəsənli elinin əhalisi **təklə** adlanırdı. Bu ad Gürcüstanın Ağcaqala nahiyəsində qərar tutan **təkəli oymaqları** ilə bağlıydı. Təkəli oymaqlarından da bir neçə camaat Qarabağa köçürülmüşdü.

XIX yüzilin birinci yarısında Dəmirçihəsənli elinin oymaqları: I Təklə, II Təklə, III Təklə, Təklə-Qaradolaq, Təklə-Muğanlı, Təklə-Xalaç, Təklə-Kərbəlayəhmədli, Təklə-Məhməmədəliyüzbaşı obası (Təklə-Zəkrəşin), Təklə-Allahverən yüzbaşı və Hacıəliyüzbaşılı, Saatlı, Yümürü, Mamayı, Əskiparalı, Xanməhmədsərkarlı və başqaları. Elə yerli Avşar, **Xocavənd**, **Vərəndəli**, Şahsevən obaları da bu oymağa qatıldılar.

Dəmirçihəsənli elinin nümayəndələri xanlığın siyasi yaşamında mühüm rol oynamışdılar. Molla Pənah Vaqif İbrahimxəlil xanın öncə eşikağası, sonra baş vəziri olmuşdu. Təklə-Muğanlı obasından Cəmil ağa Manaf ağa oğlu xanın oğlu Əbülfət ağanın lələsi idi. **Muğanlı** obasından Məhməmədqulu bəy Hacı Mustafa bəy oğlu İbrahimxəlil xanın saray ərkanları arasındaydı...

İbrahimxəlil xanın hakimiyyətinin son dönəmlərində, Mehdiqulu xanın ağalıq çağında Dəmirçihəsənli elinin minbaşısı, mahal naibi Əlimərdan bəy Məhməmədəmin

bəy oğlu Təklə olmuşdu. Əlimərdan bəy 1822-ci ildə Mehdiqulu xanla bərabər İrana qaçmışdı. Ondan sonra İmamqulu bəy Dərvişqulu bəy oğlu **Qaradolaq** elinə və mahala başçılıq etmişdi. Rus üsul-idarəsi dönməndə göstərdiyi xidmətə görə, praporşik rütbəsi almışdı.

İbrahimxəlil xanın dönməndə oba başçıları: Cahangir bəy Məmmədəmin bəy oğlu Təklə, Əmiralı bəy Əlimərdan bəy oğlu Təklə, Məmmədveli bəy Əlimərdan bəy oğlu Təklə, Dərvişqulu bəy Məmmədqulu bəy oğlu Qaradolaq, Kərbəlayı Allahyar ağa Muğanlı, Qəmbər bəy Muğanlı, Qasım bəy Muğanlı, Xəlil bəy Xanıməli bəy oğlu Xalaç, Hacı Şərif bəy Abdulla bəy oğlu Mamaylı, Mürsəlqulu bəy Murtuzaqulu bəy oğlu Mamaylı və başqaları...

Mehdiqulu xanın dönməndə oba başçıları: Məmmədəli bəy Əmiralı bəy oğlu, Qəhrəman bəy Qasım bəy oğlu Təklə, Hacı Əli bəy Məmmədveli bəy oğlu Təklə, Allahverən bəy Süleyman bəy oğlu Təklə, Əli bəy Cahangir bəy oğlu Təklə, İmamqulu bəy Dərvişqulu bəy oğlu Qaradolaq, Adıgözəl bəy Dərvişqulu bəy oğlu Qaradolaq, Vəli ağa Kərbəlayı Allahyar ağa oğlu Muğanlı, Məşədi Abbas bəy Qəmbər bəy oğlu Muğanlı, Məmmədəli bəy Muğanlı, Hüseyin bəy Muğanlı, Əlinağı bəy Xəlil bəy oğlu Xalaç, Kərim bəy Eyvaz bəy oğlu Xalaç, Rza yüzbaşı Əskiparalı, Niftalı yüzbaşı Əskiparalı, Hacı Məhəmməd bəy Hacı Şərif bəy oğlu Mamaylı, Cəfərqulu bəy Mürsəlqulu bəy oğlu Mamaylı və başqaları...

Rus üsul-idarəsi dönməndə Adıgözəl bəy Dərvişqulu bəy oğlu Qaradolaq Qarabağ atlı alayının 4-cü yüzlüyünün sultanı olmuşdu. Praporşik hərbi rütbəsi almışdı. Qarabağ atlı alayında **Dəmirçihəsənli** mahalından 4-cü yüzlükdə 40 süvari, 5-ci yüzlükdə 10 süvari xidmət edirdi. Məhəmmədəmin bəy Əlimərdan bəy oğlu Təklə və Abbas bəy Qəmbər bəy oğlu Muğanlı 3-cü yüzlüyün vəkilləri idilər. Şahhüseyin bəy Ocaqverdi bəy oğlu Təklə kavalər idi. Bir çox döyüş ordenləri ilə təltif olunmuşdu.

Xanlıq dönməndə **Dəmirçihəsənli** mahalından bir neçə oba köçürülüb İyirmidörd mahalının ərazisində yerləşdirilmişdi. Bir neçə ailə də Şuşa şəhərində yaşayırdı. Mamaylı obası bütünlüklə şəhərə köçmüşdü. Əlimərdan bəyin oğlu Potu bəy obası ilə köçüb Muğanda məskunlaşdı. Həmin oba hazırda *Potubəyli* adlanır.

Qarabağda Dəmirçihəsənli elinin əhalisinə *Tərəkəmələr* deyilir. Sonrakı dönməndə **Dəmirçihəsənli eli (tərəkəmə)** 6 camaatdan (icmadan) ibarət idi. Bu camaatların ayrıntısı:

Əmiralılar camaatı: eyvazlılar, tatalılar, imamverdidlər, allahyarlı, əmiralılar, aşıqlı, savalanlı, mollabinnətli...

Təklə camaatı: talıbxanlı, boşqalar, budaqlı, bulutlu, hacılı, avdallar, xəlfəqulular, ağamollalar, əlipənahlı, sarıxanlı, əliqulular, tarıqulular, muradxanlı, murtulu...

Xalaç camaatı: bərəzlər, fərzənilər, hüseyinlər, aşqalılar, bəylik, körpəbəylik, dünyamahıllar, hacıallıllar, hacıqurbanlı, hacıpaşalar (hüseyinlərin qolu), əhmədli, gödəkli (hacıqurbanlı qolu).

Çəmənli camaatı: birinci çəmənli, ikinci çəmənli.

Qaradolaq camaatı: mehrablı, şahsevənli, adıgözəlli, ismayılbəyli, cahangirli, qulamli, cancanlı, səfəralılar...

Muğanlı camaatı: nurəhmədli, təmişli, allahmədətli, cəfərli, kürdlər, mollalar, məhəmmədli, əxicanlı, bayramlı, təhmirazlı, oruclu, əliyetməzli...

Hazırda **Dəmirçihəsənli elinin** əhalisi kənd biçimində Ağcabədi, Beyləqan, Xocavənd və İmişli bölgələrində yaşam sürürlər...

Təklə-Muğanlı oymağı Qarabağda qərar tutan Dəmirçihəsənli elinin bir qoludur. Təklə-Muğanlı camaatının XVIII yüzilin ortalarında Gürcüstan ağzındakı **Dəmirçihəsənli** nahiyəsindən gəldiyi haqqında fərziyə var.

Muğanlı yaşayış məntəqələri əsasən *Muğan* düzündə yaşayan Türk - Azərbaycan tayfası olan **muğanlıların** adı ilə bağlı yaranmışdır. Araşdırmalardan da bəllidir ki, bu

camaat çox qədim tarixə malikdir. **Muğanlı** tayfa adı kimi isə XVI yüzildən məlumdur. *Muğanlılar* İ.H.Herberin məlumatlarına görə, Araz çayı boyunca, **Muğan** düzündə yaşayırdılar ki, buna görə də belə adlanırmışlar. Bu tayfalar yaylaq-qışlaq maldarlığı ilə məşğul olurdular, onların qışlaqları Xəzərsahili zolaqda yerləşirdi, Araz çayı ətrafının düzən sahillərində olan otlarla isə Osmanlı zonasına daxil idi. Rusiya-Osmanlı sərhəd çəkilməsindən sonra şahsevən və muğanlıların böyük hissəsi osmanlı işğal zonasında qalmışdı. Osmanlı hökuməti onların tayfa hakimini-Səfiqulu xanı öz vəzifəsinə təsdiq etmiş, ancaq muğanlılar və şahsevənlər üzərinə vergilər qoymaqla onların narazılığına səbəb olmuşdu.

Muğanlıların bir qolu XVIII yüzilin ikinci yarısında şahsevənlərin tərkibində müstəqil tayfa kimi qeyd olunmuşdur. XIX yüzilin sonlarında Qarabağdakı *muğanlılar* 12 tirədən ibarət olmuşlar. **Dəmirçihəsənli mahalı** ləğv olduqdan sonra **muğanlılar** Şuşa qəzasının Kəbirli sahəsinə bağlandılar. Bir az sonra muğanlıların bir hissəsi qədim qışlaqlarında, Muğan düzündə məskunlaşdılar. Bu ərazi **Mustafaxanlı pristavlığı** adlandı. Pristavlıq da ləğv olunandan sonra ərazini **Cavad qəzasına** bağladılar...

Belə qənaətə gəlirik ki, *Təklə-Muğanlı* tayfası orta çağda Muğan düzündə yaşadığına görə, həmin düzün adı ilə tanınmışdır. Azərbaycandakı **Muğanlı** kəndlərinin adı muğanlılarla bağlıdır. Bir fikrə görə, hələ orta əsrlərdə Qarabağ düzlərində *muğanlı* tayfasının tirələrinə məxsus nəsilər yaşamışlar.

Ağstafa, Bərdə, Qubadlı, Zaqatala, Zəngilan, Kürdəmir, Xocavənd, Şamaxı, Şərur rayonlarında da **Muğanlı kəndi** var. Şərur rayonunda **Muğancıq Mehrab** və **Muğancıq Müslüm** adlı kəndlər də vardır. Vaxtilə Qərbi Azərbaycanda Karbi, Xinzirək, Ərmus və Dərələyəz nahiyələrində **Muğanlı**, Eçmiədzin rayonunda Muğan, Zəngəzur qəzasında **Muğancıq** adlı kəndlər də mövcud olmuşlar...

Məlumdur ki, mənbələrdə 393-cü ildən *Muğan düzü*nün də adı çəkilmişdir. Bir sıra mənbədə XI-XIII yüzillərdə **Muğan** adlı şəhərin də olması göstərilmişdir. Ümumiyyətlə, orta əsrlərdə tarixi hadisələrlə əlaqədar **muğanlılar** müxtəlif ərazilərə səpələnmişlər. XVIII-XIX yüzillərdə **muğanlı** adlı böyük bir oymaq Qazax-Borçalı bölgəsində də yaşamışdır. Gürcüstandakı *Yor-Muğanlı* (Saqarecece rayonu), *Taş-Muğanlı*, *Kirəc-Muğanlı* (Marneuli rayonu), *Muğanlı* (Qardabani və Bolnisi rayonları) kəndləri, Tiflis əyalətindəki Ağcaqala və **Dəmirçihəsənli nahiyələrində** yaşayan *muğanlı* camaatı, Borçalı bölgəsindəki *Muğanlı qışlağı*, *Muğanlı düzü* toponimləri də **muğanlı** tayfasının adı ilə bağlıdır.

DƏMİROV DAĞI, DƏMİROV OCAĞI

Salakətin kəndi yaxınlığında, kəndin 200 adımlığında qeydə alınan orografik obyektlərdən biri **Dəmirov dağı** və oradakı **Dəmirov ocağı**dır. **Dəmirov ocağı** (*Dəmirov dağı*) hələ çox-çox qədim zamanlarda təbabətin heç də geniş yayılmadığı bir dövrə təsadüf edir. Yerli əhalinin (Salakətin kənd sakinlərinin) mənə söylədiklərinə görə, kimin bədəninə **dəmirov** yarası düşərdisə, **Dəmirov dağı** ərazisinə gələrək oradan bir qədər torpaq götürüb həmin yaraya sürtməklə müalicə olunarmış. Görünür bu yerin doğrudan da müalicə əhəmiyyəti olmuşdur...

Adətən ziyarətgahlara çevrilmiş **ocaqlar** Azərbaycanın müxtəlif bölgələrində mövcuddur. İnsanlar keçmişin yadigarı olan bu ocaqları müqəddəs bilib onları tez-tez ziyarət edirlər. Azərbaycanda **ocaq kultu** tarixin çox qədim dövrlərinə gedib çıxır. Atəşpərəstlikdən üzü bəri

respublikamız ərazisində **ocaq** inanışı tapınaqları mövcuddur və bu gün də Azərbaycanca əhali tərəfindən müqəddəs tutulan **ocaq** yerlərinə tez-tez rast gəlirik...

DƏRƏKƏND KƏNDİ

Dərəkənd kəndi Qarabağ silsiləsinin ətəyində, Dərəkənd inzibati ərazi vahidində, rayon mərkəzindən 50 kilometr cənub-qərbdə, Xocavənd rayonunda yerləşir. Əhalisi əsasən heyvandarlıq, taxılçılıq, üzümçülük, barmaçılıq və bostançılıqla məşğul olur.

XIX əsrdə ermənilər burada məskunlaşdıqdan sonra yaşayış məntəqəsinin adı **Zamzur** kimi rəsmiləşdirilmişdir. **Zamzur** sözü qədim türk dillərində “*bataqlıq yer*”, “*sucaq*” mənasında olan *zam/çam* komponentindən və İran mənşəli “*dərə*” anlamı bildirən **zur** terminindən ibarətdir. 1992-ci ildən bu yaşayış məntəqəsi yerləşdiyi coğrafi mövqeyə görə **Dərəkənd** adlandırılmışdır. Oykönimin tərkibindəki **dərə** termini mənfi relyef forması ifadə edir.

Dərəkənd oykonimi *dərə* («çökək») və *kənd* sözlərindən ibarətdir. **Dərə** termini “*iki dağ və ya təpə arasında dərin çuxur*” mənasını ifadə edir. Mürəkkəb quruluşlu **Dərəkənd** toponimi “*dərədə yerləşən kənd*”, “*dərədə salınan kənd*” mənasındadır...

Azərbaycanın Qobustan və Şərur rayonlarında da **Dərəkənd** adlı kəndlər vardır. Vaxtilə Qərbi Azərbaycanca (Ermənistanda) Sisyan, Quqark, Agin (Ani), Qafan, Paşalı (Əzizbəyov, Vayk) rayonlarında da azərbaycanlıların yaşadıkları **Dərəkənd** adlı yaşayış məntəqəsi mövcud olmuşdur.

DƏVƏBATIRAN ÇAY

Xocavənd rayonu ərazisində, Qaradağlı kəndindən 2 kilometr aralıda qeydə alınan hidronim **Dəvəbatiran çay** adlanır. Deyilənə görə, əvvəllər bu çayın ərazisindən axdığı dərə kolluq və bataqlıq olmuşdur. Vaxtilə karvan yolu ilə buradan keçən **dəvələrin** boğularaq çayda *batması* ilə əlaqədar **çay** sonralar belə ad almışdır.

Bu qəbildən olan digər toponimə **Dəvəbatan** adlı çaya Göyçay və İsmayilli rayonlarının ərazisində də rast gəlirik...

DƏVƏBOYNU DAĞI

Oronimiyada **boyun** sözü “*dağın, qayanın, təpənin döşü ilə təpəsi arasındakı hissə*” mənasında işlədilir. Bəzən bu termin “*aşırım*” anlamı ilə də ifadə olunur. **Boyun** termini ilə əlaqədar Respublikamız ərazisində 300 oronim qeydə alınıb. Onlardan biri də Xocavənd rayonu ərazisində qeydə alınan **Dəvəboynu dağı** coğrafi adıdır.

Dağ coğrafi termini müsbət relyef forması bildirir. Toponim “*dağın döşü ilə təpəsi arasında dəvə boynuna bənzər hissəsi*” mənasındadır.

Laçın və Ordubad rayonları ərazisində də **Dəvəboynu dağı** oronimi qeydə alınıb...

DƏYƏ YERİ

Muğanlı və Əmirallar kəndləri yaxınlığında qeydə alınmış coğrafi adlardan biri **Dəyə yeri** adlanır. Dəyə

termini "yonulmamış ağacdən, daşdan tikilən bir gözlü dam" və ya "keçə alaçıq" anlamı ifadə edir. **Dəyə yeri** toponimi "bir gözlü keçə alaçıqlı sahə" mənasındadır. **Dəyə** sözü ilə bağlı Azərbaycan oronimiyasında çoxlu sayda coğrafi ad qeydə alınmışdır...

DƏYİRMAN DƏRƏSİ

Dəyirman (*un dəyirmanı*) – un istehsalı edən müəssisəyə deyirlər. **Dəyirman** termini zaman ötdükcə oronimlərə, oykonimlərə, hidronimlərə çevrilmişdir. Azərbaycan ərazisində çöl materialları içərisində **90** oronim adında **dəyirman** sözünə rast gəlirik. Belə oronimlərdən biri də Xocavənd rayonunun Tuğ kəndi ərazisində qeydə alınan **Dəyirman dərəsi** coğrafi adıdır. Oronim **dəyirman** sözündən, mənfi relyef forması bildirən *dərə* terminindən və mənsubluq ifadə edən *-si* şəkilçisindən ibarətdir. **Dəyirman dərəsi** toponimi "*dərədə yerləşən dəyirman*" mənasındadır.

Ağdam rayonunun Maniklu, Cəbrayıl rayonunun Şəybəy, Füzuli rayonunun Böyük Bəhmənli, Qazax rayonunun Qaymaqlı, Qubadlı rayonunun Yusifbəyli, Laçın rayonunun Suarası, Şəki rayonunun Baş Zəyzit kəndlərinin ərazilərində də **Dəyirman dərəsi** coğrafi adına rast gəlirik.

DIRBANABƏND

Salakətin kəndinin ərazisində qeydə alınan coğrafi adlardan biri də **Dirbanabənddir**. **Dirmanabənd** sözünü müx-

təlif cür izah edən araşdırıcılar var. Coğrafi adın tərkibindəki **dır** sözü ərəb dilində «*məbəd, monastr*» mənasındadır. Toponimin tərkibindəki **bənd** komponentini **vənd** («*törəmə*», «*nəsil*») formantı kimi izah edənlər də var.

Toponimin **Dərbənd** coğrafi adı ilə bağlılığını bildirənlər vardır...

DİBƏTLİ DAĞI

Qarabağ silsiləsində, Böyük Kirs dağının cənub-qərbində, Xocavənd rayonu ərazisində qeydə alınan orografik obyektlərdən biri də **Dibətli dağı** adlanır. Dağın hündürlüyü 2140 metrdir. Əslində oronimin adı **Dibəkli** formasında yazılmalıdır. **Dibək** - duz, yarma, çəltik və s. döymək üçün içi oyulmuş daş və ya kötüyə deyirlər. Yaylaqda daşlardakı təbii oyuqlardan heyvanlar üçün yem qabı kimi də istifadə edilir. Dağda belə təbii oyuqlar olduğuna görə o, **Dibəkli** adını almışdır. **Dağ** orada belə təbii daş **dibəklər** olmasına görə bu cür adlandırılmışdır. Oronim quruluşca düzəltmə toponimidir.

DİZAQ MAHALI, DİZAQ MƏLİKLİYİ

Dizaq mahalı uzunluğunu Əkərə (*Həkəri*) çayı və Kültəpədən başlayaraq Maltəpəyə qədər, eni Araz çayından Xurat dağına kimi olan əraziləri əhatə edirdi. Bu ərazilərdə əsasən pambıq, taxıl, çəltik və ipək yetişdirilirdi. **Dizaq mahalı** tərkibində olan kəndlər, yaşayış məntəqələri əsasən aşağıdakılardan ibarət olmuşdur:

Tuğ, Toqan, Cəbrayillı, Daşkəsən, Cudərud, Sor (Savr), Xamdazor (Xanıdazor), Yəna-Tor (Bəsa-Tor),

Köndələn, Edil-Şah, Atayurd, Xəkəki, Koşbək, Aruq, Sələkətun, Hoqa, Siyavşan, Əudkişi, Süleymanlı, Susalıq (Şuşalıq), Tumi (Tomi), Xəkəs, Naknud, Kamallı, Satak, Tor, Raç, Eqdilli, Dərə-Axunlu, Kəmərə-Qoç, Ağcakənd, Xark-Xarakənd, Pir-Əhmədli, Ereni, Kalaç, Əhmədli, Çiraquz, Seyidli, Taqazir, Tomaklu, Arazor, Murquzlu, Maralyan, Ergi, Qonan, Kürzanlı, Dövlətyar, Xanzadşahlu, Məzrə, Bulataq, Oxcu, Xorda-Hacı, Megilab-Terexi, Şəbihlər, Qaraxatunabad, Yasuyan, Şah Pirbəy, Qarğabazarı, Horadiz, Biləqan, Ərgünəş, Cıvarlı, Manxış, Həkərə, Xırmancıq, Nakladərə (Makladərə), Türkəş, Coğay, Vəng, Manik, Noraşen, Münməlcən, Cimənək...

Dizaq mülkiyyəti orta əsrlər dönməndə Qarabağın dağlıq hissəsində yaranmış kiçik feodal hakimliyi olmuşdur. İndiki Xocavənd rayonunun ərazisi də vaxtilə **Dizaq** mülkiyyətinin ərazisi hesab olunurdu. Dizaq mülkiyyətinin yerli hakimlər idarə edirdilər. Səfəvilər dönməndə Dizaq mülkiyyətinin ərazisi Qarabağ bəylərbəyliyinə daxil idi. XVIII əsrin ortalarından Qarabağ xanlığının vassallığına çevrilən **Dizaq mülkiyyəti** Ağa Məhəmməd Şah Qacarin Qarabağa yürüşü zamanı ona ciddi müqavimət göstərmiş Qarabağ dəstələri tərkibində olmuşdur. 1813-cü ildə "Gülüstan" müqaviləsi ilə **Dizaq mülkiyyəti** də Qarabağ xanlığının tərkibində Rusiyaya birləşdirilmişdir.

Qarabağın qədim əyalətlərindən birinin adı **Dizaq** (**Dizak**) olub. Dahi şairimiz Nizami Gəncəvinin "Xosrov və Şirin" poemasında o, **Dizaknak** kimi xatırlanır. **Dizaq** toponimi "Dizaq mahalından çıxanlar, dizaqlılar" mənəsindədir.

Azərbaycanda, Qəbələ rayonunda, rayon mərkəzindən 20 kilometr cənub-qərbdə, Ağdaş-Qəbələ şose yolundan 8 kilometr aralıda, Alazan-Həftəran vadisində **Dizaq** toponimi ilə bağlı olan **Dizaxlı** (**Dizaxlı**) adlı kənd

vardır. Vaxtilə Orta Asiyada da **Dizak** adlı qədim şəhər olmuşdur.

Bəzi araşdırıcılar (*professor Ə.Dəmirçizadə və başqaları*) **dizaq** sözünü **Duzlaq** sözünün təhrif forması kimi izah edirlər. Çox güman ki, **Dizaq** adını Orta Asiyadan gəlmiş türk tayfaları gətirmişlər...

DOLANLAR KƏNDİ

Dolanlar kəndi Xocavənd rayonunda, Dolanlar inzibati ərazi vahidində, Qarabağ silsiləsinin yamacında, Teydağ silsiləsində, rayon mərkəzindən 70 kilometr cənub-qərbdə yerləşir. Əhalisi əsasən heyvandarlıq, taxılçılıq, baramaçılıq və bostançılıqla məşğul olur. Kənddə orta məktəb, klub, kitabxana, kinoqurğu, tibb məntəqəsi, məbəd, park, stadion və s. Var. Kəndin Ağdızı yaylasında e.ə. IX-IV əsrlərə aid qədim qəbiristanlıq vardır. Buradakı qəbirlərdən tunc bəzək şeyləri, munjuq, baş bəzəkləri, zəng şəkilli asmalar, bıçaqlar, cam, nizə ucları və s. tapılmışdır.

Yaşayış məntəqəsinin keçmiş adı **Ərgünəş** olub. **Ərgünəş** həm də yaşayış məntəqəsi yaxınlığında yerləşən dağın adıdır. **Dolanlar** oykonimi etnotoponimdir. **Dolanlar** oykonimi orada məskunlaşmış ailə və tirələrin etnik adıdır. **Dolanlar** sözü, tarixi sənədlərdən də məlumdur ki, XIII əsrdə monqol işğallarında iştirak etmiş **dolon** (**dolan**) tayfasının adını özündə əks etdirir. Qırğızlar və özbəklər arasında da **dolanlar** etnonimi geniş yayılmışdır.

Dolanlar toponimi ilə **Dolon/Dolan** troyalı adının bağlılığı vardır. Hər ikisi dol köklüdür. **Dolon/Dolan** tayfası adı türkdilli xalqların yaşadıkları əksər ərazilərdə **Dolanlar** və s. şəkildə toponimləşərək saxlanılmışdır.

Xocavənd rayonundakı **Dolanlar kəndi** 1828-ci ildən sonra Cənubi Azərbaycandan köçüb gəlmiş ailələrin **Ərgünəş** adlı yerdə məskunlaşması nəticəsində yaranmışdır...

DOLANLAR MƏBƏDİ

Xocavənd rayonunun Dolanlar kəndi ərazisində qeydə alınmış tarixi memarlıq abidələrindən biri **Dolanlar məbədi** adlanır. Bu memarlıq abidəsi bir qisim tədqiqatçılar tərəfindən orta əsr (XII-XIV əsrlər) abidəsi hesab olunur. Məbədin ərazisində aparılan qazıntı işləri zamanı müxtəlif tarixi dövrlərə aid nümunələr aşkar edilmişdir.

Adətən ibadət və dini mərasimlər keçirilməsi məqsədilə nəzərdə tutulan tikili **məbəd** adlanır. *Məbədlər* ictimai yığıncaq və təntənəli mərasim yeri olmuş və memorial xarakter daşımışdır. Memarlıq abidəsi hesab edilən **məbəd** tikililəri (*məscidlər, kilsələr, sinaqoqlar, iqamətgahlar*) müxtəlif ölkələrdə memarlığın inkişafına uyğun olaraq tarixən formasını dəyişərək milli xüsusiyyət daşımışdır.

Məbədin **Dolanlar** adlanması ərazidəki *Dolanlar* kəndinin adı ilə əlaqədardır.

Əlavə məlumat üçün bax: **Dolanlar kəndi**.

DOLANLARÇAY

Xocavənd və Cəbrayıl rayonları ərazisində (*arasında*) qeydə alınan hidronimlərdən biri **Dolanlarçay** adlanır. **Çay** öz adını ərazisindən axdığı **Dolanlar** kəndinin

adından almışdır. Hidronim Dolanlar (*etnotoponim*) və çay (*su hövzəsi*) komponentlərindən ibarətdir.

DOMI ÇAY

Xocavənd rayonunun ərazisində qeydə alınan hidronimlərdən biri **Domı çayı** adlanır. O, Allı çayının sağ qoludur. **Domı** çayının suyundan suvarmada geniş istifadə olunur.

Azərbaycan dilinin qərb qrupu dialektlərində **domı/domu** «qısa», «gödəkboy», «əyri», «qozbel» mənalarında işlədilir.

Xocavənd rayonunda **Domı** adlı *kənd* də var.

Əlavə məlumat üçün bax: **Domı kəndi**.

DOMI KƏNDİ

Domı kəndi Xocavənd rayonunda, Domı inzibati ərazi vahidində, Qarabağ silsiləsi yamacında yerləşir. Əhalisi taxılçılıq, heyvandarlıq, meyvəçilik və tərəvəzçiliklə məşğul olur.

Oykonimin belə adlandırılması haqqında müxtəlif fikirlər və mülahizələr vardır. **Domı** toponiminin hələlik dəqiq elmi izahı verilməyib. Ərazisindəki axdığı eyniadlı çayın əyildiyi, burulduğu yerdə yerləşdiyi üçün yaşayış məntəqəsi belə adlandırılmışdır. Sonralar bu kəndin əvvəlki adı – **Binə** bərpa edilmişdir...

Əlavə məlumat üçün bax: **Binə kəndi**.

DÜDÜKÇÜ KƏNDİ

Düdükcü kəndi Xocavənd rayonunda, Edilli inzibati ərazi vahidində, rayon mərkəzindən 37 kilometr cənubda, Qarabağ silsiləsinin ətəyində, təbiət etibarı ilə çox səfəli bir ərazidə yerləşir. Əhalisi əsasən heyvandarlıq, taxılçılıq, baramaçılıq, bostançılıq və üzümçülükə məşğul olur. Bu kənddən görkəmli siyasətçilər və idmançılar çıxmışdır...

Düdükcü yaşayış məntəqəsinin keçmiş adı **Kolatağ** olub. Yerli məlumata görə, vaxtilə bu yaşayış məntəqəsində **düdükcü** nəslinə mənsub olan ailələr məskunlaşdığı üçün kənd belə adlandırılmışdır. **Düdükcü** toponimini “*tütək hazırlayan sənətkarların kəndi*” mənası ilə yozanlar da var...

Əlavə məlumat üçün bax: **Dizaq mahalı, Dizaq məlikliyi.**

DÜZAĞA YÜKSƏKLİKLƏRİ

Qarabağ dağ silsiləsində, Xocavənd rayonunun şimal hissəsində qeydə alınan dağ silsiləsi **Düzağa** adlanır. Oronim azacıq təhrifə məruz qalıb. Əslində **Dizaq** olmalıdır. Bu toponim Qarabağın qədim **Dizaq** mahalının adından yaranmışdır.

Nizami Gəncəvinin “*Xosrov və Şirin*” poemasında **Düzaknak** qalasının adı çəkilir. Qəbələ rayonunda da bu qəbildən olan **Dizaxlı kəndi** var...

Əlavə məlumat üçün bax: **Dizaq mahalı, Dizaq məlikliyi.**

EDİLLİ KƏNDİ

Edilli kəndi Xocavənd rayonunda, Edilli inzibati ərazi vahidində, rayon mərkəzindən 37 kilometr cənubda, Qarabağ silsiləsinin cənub-şərq ətəyində yerləşir. Əhalisi əsasən heyvandarlıq, taxılçılıq, baramaçılıq, bağçılıq, bostançılıq və üzümçülükə məşğul olur. Kənddə orta məktəb, klub, kitabxana kinoqurğu, xəstəxana, rabitə şöbəsi və s. var.

Toponim çox guman ki, *edill/adil/fidil* adlı qədim türk tayfasının (qırğızlarda **edil**, **edilli** qaraqalpaqlarda **adil**, başqırdlarda **idil**) adından və mənsubiyyət ifadə edən **-li** şəkilçisindən ibarətdir. Tarixdən məlumdur ki, xəzər tayfalarına daxil olan qəbilələr arasında **edel** (*edil*) qəbiləsinin də adı var. Vaxtilə xəzərlərin şəhərlərindən biri də bu tayfanın adı ilə **İdil**, **İtil** adlanırdı. İndinin özündə də türkdilli tatar və başqırdlar Volqa çayına **İdel/İtel** deyirlər...

Edilli oykonimi **Edil** etnonimindən düzələn etnotoponimdir. **Edilli** etnoniminin mənasını odla, Günəşlə bağlayanlar (**Udulu-** “*odu, Günəşi ilkin yaradıcı, müqəddəs sayanlar*”) da var...

O.Süleymanov Şümər və türk dilləri paralellərindən danışarkən qeyd edir ki, **udu** sözü Şümər dilində «*qoç*», «*günəş tanrısı*» deməkdir. Qədim türk dillərində **iduk/uduk** sözü «*müqəddəs*» anlamda işlənmişdir.

Hal-hazırda Türkiyənin Qars əyalətində **Edilli** adlı kənd mövcuddur...

1727-ci ilə aid “*Gəncə-Qarabağ əyalətinin müfəssəl dəftəri*” adlı tarixi qaynaqda **Edilli** kəndinin adı **Əydilli** şəklində çəkilmişdir.

EDİLLİ YALI

Xocavənd rayonu ərazisində, rayon mərkəzindən 35 kilometr cənub-qərbdə qeydə alınan oroqrafik obyekt **Edilli yalı** adlanır. **Yal** - müsbət relyef forması bildirən coğrafi termdir. Adətən, dağın ən hündür zirvəsinin yamacı oronimiyada **yal** adlanır. Azərbaycanda tərkibində **yal** termini iştirak edən **600**-dən çox coğrafi ad qeydə alınmışdır.

Edilli sözü **yal**dan bir neçə kilometr məsafədə yerləşən keçmiş Hadrut (Xocavənd) rayonundakı eyniadlı kənd adı ilə əlaqədardır. Respublikamızın ərazisində öz yaxınlığındakı oykonimlə əlaqədar ad almış yüzlərlə oronimlər vardır. **Edilli yalı** da bu tip oronimlərdəndir.

Toponim ehtimal ki, **edil** (*idil*) adlanan qədim türk tayfasının (başqırdlarda **idil**, qırğızlarda **edil**, qaraqalpaqlarda **adil**) adından və **-li** mənsubluq ifadə edən şəkilçidən ibarətdir. Türkdilli tatar və başqırdlar Volqa çayına indinin özündə də **İdel** (*İdil*, *İtil*) deyirlər. Vaxtilə xəzərlərin şəhərlərindən biri də bu tayfanın adı ilə **İdil** adlanırdı...

Əlavə məlumat üçün bax: **Edilli kəndi**.

EDİŞƏ KƏNDİ

Edişə kəndi Xocavənd rayonunda, rayon mərkəzindən 45 kilometr cənubda, Hadrut qəsəbəsi yaxınlığında, dağətəyi ərazidə yerləşir. Əhalisinin məşğuliyyəti heyvandarlıq, taxılçılıq, bağçılıq, baramaçılıq, bostançılıq və üzümçülükdür.

Bu oykonim Gürcüstandakı **Edisə** toponimi ilə eyni mənşəlidir. Məlumdur ki, XIX əsrdə Qars əyalətində də

Edişə adlı yaşayış məntəqəsi mövcud olmuşdur. **Edişə** toponimi türk mənşəli *edişə* tayfasının adı ilə bağlıdır. **Edişə** oykonimi etnotoponimdir.

XX əsrin əvvəllərində Şimali Qafqazda **Edişə** adlı 4 kənd qeydə alınmışdır. Şimali Qafqazda noqayların tərkibində indi də **edişə** adlı tayfa var. **Edişlərin** XII-XIII əsrlərdə qıpçaqların tərkibində Şimali Qafqazdan Azərbaycana gəlmələri ehtimal olunur.

Azərbaycanın Cəlilabad rayonunda da **Edişə kəndi** var...

ELÇİ DAŞI, ELÇİ YOLU

Xocavənd rayonunun Muğanlı kəndi ərazisində qeydə alınmış oroqrafik obyektlərdən biri **Elçi daşı** adlanır. Bu coğrafi ad göründüyü kimi *elçi* və *daş* sözlərindən əmələ gəlmişdir. Kəndin yerli sakinləri daşın belə adlanması ilə bağlı müxtəlif fikir və mülahizələr söyləyirlər. Onlardan birinin də məzmunu təxminən belədir: ərə getməyə yaşı çatan və ailə qurmaq istəyən qız bu daşın üzərində otursaydı tez bir zamanda ona **elçi** göndərilərdi...

Xocavənd rayonunun Axullu kəndi ərazisində bu qəbildən olan **Elçi yolu** coğrafi adı da qeydə alınmışdır...

ELİCƏ DAĞI

Xocavənd rayonu ərazisində qeydə alınan oronimlərdən biri **Elicə dağı** adlanır. Əksər araşdırıcılar bu toponimin təhrifə uğradığını qeyd edirlər. Əslində **Ellicə** olmalıdır. Keçmişdə burada maldarlıqla məşğul olmuş

ellərə məxsus olan yaylaqlar yerləşdiyi üçün dağın adı **el** sözü, **-li** və **-cə** şəkilçilərindən ibarət olub, “*el yurdu*” mənasında yozulmalıdır. Toponimin yozumu ilə bağlı müxtəlif fikir və mülahizələr də var.

Dağ coğrafi termini müsbət relyef forması bildirir. Adətən nisbi yüksəkliyi **200** metrdən çox olan hündürlüyə *dağ* deyilir.

Dağ/tağ sözünə VI-VIII əsrlərə aid qədim türk yazılı abidələrində də rast gəlirik. Azərbaycan oronimiyasında adının tərkibində **dağ** termini iştirak edən **1400** coğrafi ad qeydə alınıb...

ENLİ DÜZ

Oronimiyamızda **düz** coğrafi termini ilə bağlı **11.000** oroqrafik obyekt toplanmışdır. Bunlardan biri də Xocavənd rayonunun ərazisində qeydə alınmış **Enli düz** oronimidir. Bu coğrafi ad **enli** sözündən və mənfi relyef forması bildirən **düz** terminindən ibarətdir. **Düz** termini “*düzən*”, “*düzəngah*”, “*hamar yer*”, “*düzənlik*” anlamındadır. Bu düzənlik ərazisi formaca **enli** olduğu üçün belə adlandırılmışdır. XI əsr müəllifi Mahmud Kaşgari lüğətində **düz** termininin də adını çəkib...

ERĞİ DÜZÜ

Xocavənd rayonunun Muğanlı, Kuropatkin və Əmirahlar kəndləri yaxınlığında, Pirəbulaq tirəsindən şimalda qeydə alınan oroqrafik obyektlərdən biri **Ergi düzü** adlanır. **Ergi** düzünün mütləq hündürlüyü **100-150** metr

arasında dəyişir. Bu düzənliyin səthi müvəqqəti axarlı dərələrin prolyuvi çöküntüləri ilə örtülmüş və qobu yarğan şəbəkəsi ilə zəif parçalanmışdır. **Ergi** düzənliyindən qış otlaqları kimi istifadə edilir.

Ergi düzü toponiminin mənası haqqında müxtəlif fikir və mülahizələr var. Toponim mənəcə azacıq təhrifə uğramışdır. Əslində *Erki* (*Ərki*) olmalıdır. *Ərk* sözü İran və Türk dillərində «iç qala», «möhkəm hasar» anlamındadır.

Düz coğrafi termini mənfi relyef forması bildirir. **Düz** termini «düzənlik» mənasındadır. *Düz* termininin iştirakı ilə oronimiyamızda 11000 oroqrafik obyekt qeydə alınmışdır.

EYVAZLILAR YATAĞI

Patronimik oronimlər müxtəlif tayfalara mənsub olan nəsil və tirə adlarını özündə əks etdirir. Etnonimik oronimlərə nisbətən patronimik oronimlər üstünlük təşkil edir. Xocavənd rayonunun Əmirallar kəndi yaxınlığında qeydə alınmış **Eyvazlılar yatağı** oroqrafik obyekt **Eyvazlı** nəslinin adı ilə əlaqədar yaranmışdır. **Yataq** termini “*davar və mal-qaranı saxlamaq üçün müxtəlif tikililəri olan xüsusi sahə*” deməkdir. *Yataqlar* adətən yaşayış məntəqələrindən kənarında, su mənbələrinə yaxın yerlərdə salınır.

Təsərrüfat tikililəri içərisində **yataq** mühüm rol oynayır. **Yataq** - maldar ellərin qışlaq yerlərində müvəqqəti yaşayış yeri yaxınlığında təsərrüfat tikintisinin adıdır. Keçmişdə payızın ortalarında qoyun qışlaqda açıq havada öz kərməsində qalardı. Payızın son soyuq günlərində isə gecələr qoyunlar *yatağa* salınardı. Respublikamızın

ərazisində çöl materialları içərisində **yataq** sözü ilə bağlı 250 oronim qeydə alınıb.

Adətən yaşayış məntəqəsindən kənarda mal-qara saxlanılan yerə **yataq** deyirlər. Bu termin Azərbaycan dilindən fars dilinə də keçmişdir.

Laçın rayonunun Fərraş kəndi ərazisində **Eyvazlı aşırımı**, yenə də Laçının Nağdalı kəndində **Eyvazlı yaylağı**, Kəlbəcər rayonunun Cəmilli kəndi yaxınlığında **Eyvazlı yolu** oronimləri də öz adlarında **Eyvazlı** nəslinin adını ifadə edir...

ƏHMƏD BƏYİN BAĞI

Axullu kəndi ərazisində qeydə alınan oronimlərdən biri **Əhməd bəyin bağı** adlanır. Bu **bağ** sahəsində çoxlu sayda gavalı, alça, armud, alma, qoz, gilə və digər meyvə ağacları vardır. **Bağ** onun yaradıcısı və sahibi olan **Əhməd bəyin** adı ilə əlaqədar olaraq belə adlanmışdır. Toponim «*Əhməd bəyə məxsus olan bağ*» mənasındadır. Yerli məlumata görə, bu bağın sahibi olan **Əhməd bəy** nüfuzlu şəxsiyyət olmuşdur. Bu tipli toponimlərə digər rayonlarımızın ərazilərində də rast gəlirik...

ƏKBƏR DAĞI

Azərbaycan oronimiyasında şəxs adlarından düzəlmiş müsbət və mənfi relyef formaları mühüm yer tutur. Bu oronimlərin əksəriyyəti mikrooronimlərdir. Belə oronimlər əsasən mənsubiyyət bildiren sonluqlarla bitir. Xocavənd rayonunun ərazisində qeydə alınan **Əkbər dağı** adı da bu tipli orografik obyektlərdəndir. Oronim **Əkbər**

(**Hacı Əkbər**) şəxs adından, **dağ** müsbət relyef forması bildiren coğrafi terminindən, eləcə də -ı mənsubluq ifadə edən şəkilçidən ibarətdir.

Əkbər dağı toponimi antroponimik oronimdir. Toponim rəmzi anlamda «*Əkbərə məxsus olan dağ*» mənasındadır. Bəzən sənəd və materiallarda bu coğrafi adın yazılışına **Hacı Əkbər dağı** şəklində rast gəlinir. Ermənilər bu adı təhrifə uğradaraq **Oxaxper dağı** formasında yazırlar...

ƏLİ BULAĞI

Xocavənd rayonu ərazisində, Muğanlı kəndinin 6 kilometrliyində qeydə alınmış hidronimlərdən biri **Əli bulağı** adlanır. Bu bulağın göz yaşı kimi dumdurur, şəffaf və buz kimi soyuq suyu var. Hidronim **Əli** şəxs adından və **bulaq** hidronimik apelyativindən ibarətdir. **Bulaq** onun qurucusu olan **Əli** adlı bir əməlisaleh şəxsin adı ilə əlaqədar olaraq belə ad almışdır. Bu tipli coğrafi adlara Azərbaycanın digər bölgələrində də rast gəlmək mümkündür.

ƏLİNƏZƏRLİ BULAĞI

Əmirallar kəndinin yaxınlığında, Mil-Qarabağ düzündə qeydə alınan hidronimlərdən biri **Əlinəzərli bulağı** adlanır. Bu **bulaq** vaxtilə **Əlinəzər** adlı şəxs tərəfindən təmir olunduğuna görə onun adı ilə də adlandırılmışdır. Toponim «*Əlinəzərliyə məxsus olan bulaq*» mənasındadır.

Beyləqan rayonunda **Əlinəzərli** adlı kənd də var...

ƏMİRALLAR KƏNDİ

Əmirallar kəndi Xocavənd rayonunda, rayon mərkəzindən 3 kilometr şimal-şərqdə, Ağdam-Füzuli şose yolu (*Bəzirgan*) kənarında, Qarabağ silsiləsinin ətəyində yerləşir. Kənd əhalisinin sayı **700** nəfərdir. Əhalisi əsasən taxılçılıq, heyvandarlıq, baramaçılıq, bostançılıq, bağçılıq və üzümçülüklə məşğul olur. Kənddə *əmirallar, bəhrəmlilər, avşarlar, avdallar* və s. adlı tayfa, tirə və nəsilər vardır. Əmirallar kəndi **2 oktyabr 1992-ci** il tarixdə ermənilər tərəfindən işğal olunmuşdur. Kəndin ərazisində *Kor bulaq, Kəhrizli, Kəmər qaya, Qaraçı bulağı, Balaca oyuqlu, Bəhrəmli piri, Bəhrəmli qışlağı, Əyri meşə, Unus dəvə, Əlinəzərli bulağı, Qurban kəl keçən dəvə* və s. Toponimlər qeydə alınmışdır.

Əmirallar oykoniminin bəzi sənəd və materillərdə **Əmiranlar** formasında yazıldığı da şahidi olur. Əslində toponimin düzgün yazılışı **Əmiralılar** şəklində olmalıdır. Bu yaşayış məntəqəsini **əmiralı** nəslinə mənsub olan ailələr saldıği üçün kənd belə adlandırılmışdır. Başqa fikirdə olan araşdırıcılar da var.

Toponimi «*əmir alanlar*» kimi də yozanlar vardır. Deyilənə görə, bura çatdırılan **əmlər**, fərmanlar ərazidə elan olunur, həm də onun icrasına nəzarət edilirmiş. Elə bəlkə də bu səbəbdən kənd **əmir alanlar**, yaxud azacıq təhriflə **əmirallar** adlanıb...

Əmiralılar (eymuralılar) etnonimdir.

ƏRİK TƏPƏSİ

Meyvə ağacı növlərini bildirən sözlərdən düzələn oronimlərdən biri də Xocavənd rayonu ərazisində qeydə

alınan **Ərik təpəsi** coğrafi adıdır. Oronimin tərkibi **ərik** meyvə ağacı adından, **təpə** müsbət relyef forması bildirən coğrafi terminindən və mənsubluq ifadə edən **-si** şəkilçisindən ibarətdir. **Ərik təpəsi** toponimi “*təpədə ərik olan sahə*” anlamındadır. **Ərik** - gülçiçəklilər fəsiləsindən yarpaqları ellipsvari olan ağac və ya kol cinsidir.

Ərik meyvə bitkisinin adı ilə Azərbaycanda çöl materialları əsasında çoxlu sayda coğrafi adlar qeydə alınıb. Onlara nümunə olaraq *Ərik dərəsi* (Şəmkir rayonu, Göyməmmədli kəndi), *Ərik düzü* (Şəmkir rayonu, Qaraqocalı kəndi), *Ərikli dərə* (Goranboy və Laçın rayonları), *Ərik tala* (Tovuz rayonu), *Ərikli kəndi* (Laçın rayonu) və başqa toponimləri göstərmək olar.

ƏRGÜNƏŞ DAĞ BELİ

Türkdilli ölkələrin toponimiyasında **bel** sözünün “*hündürlük*”, “*yal*”, “*dağ tirəsi*”, “*alçaq və geniş dağ aşırımı*”, “*dağ yalı boyunca uzanan zolaq*” və s. mənaları vardır. **Bel** metafor termininin iştirakı ilə Azərbaycan oronimiyasında **70** coğrafi ad qeydə alınıb. Onlardan biri də Xocavənd rayonu ərazisində qeydə alınmış **Ərgünəş dağ bel**i oroqrafik obyektidir. Oronim **Ərgünəş** adından, **dağ** müsbət relyef forması bildirən coğrafi terminindən və **bel** metafor formantından ibarətdir. **Ərgünəş dağ bel**i toponimi “*Ərgünəş dağının hündür aşırımı*” mənasındadır.

ƏRGÜNƏŞ DAĞI

Ərgünəş (*bəzən adı Argünəş formasında da yazılır*) dağı Füzuli rayonunun Xocavəndlə sərhəd ərazisində (Arış,

Qoçəhmədli, Xırmancıq, Edilli, Bulutan, Qırmızıqaya kəndləri yaxınlığında), rayon mərkəzindən 40 kilometr cənubda, Qarabağ silsiləsinin ətəyində yerləşir. Dağın maksimal hündürlüyü 1462 metrdir.

Ərgünəş toponimindəki “*ər*” sözü türk dilində “*yüksək*”, “*igid*”, “*hündür*” və s. mənasındadır. Bəzilərinə görə, “*ər*” komponenti türk dillərində “*gədik*” mənasında işlədilən “*ar*” sözü ilə əlaqədardır. Yerli əhali dağın adını **Argünəş** formasında da tələffüz edir. **Ərgünəş dağı** yaxınlıqda olan dağlardan daha hündür olmasına və **günəş** şüasının daha tez onun zirvəsinə düşməsinə görə belə adlanmışdır...

Əlavə məlumat üçün bax: **Argünəş dağı**.

ƏRGÜNƏŞ QALASI

Rayon ərazisində qədim tarixə malik memarlıq abidələrindən biri **Ərgünəş** dağının güney yamacında, sıldırım qayalar üzərində yerləşən **Ərgünəş qalası** adlanır. Bu *qala* ilə bağlı müxtəli əfsanələr dolaşmaqdadır. Toponim «*Ərgünəş dağında olan qala*» mənasındadır.

Əlavə məlumat üçün bax: **Ərgünəş dağı**.

ƏPPƏKLİ DÖŞ, ƏPPƏKLİK

Xocavənd rayonunun Muğanlı kəndi yaxınlığında, kənddən 2 kilometr aralıda, dağətəyi ərazidə qeydə alınmış orografik obyektlərdən biri **Əppəkli döş** (adına bəzən **Əppəklik** də deyirlər) adlanır. Oronim *əppək* sözündən, *-li* şəkilçisindən və *döş* terminindən ibarətdir. Əski türk dil-

lərində **əppəkli** sözünün “*çörəkli*” anlamı vardır. Vaxtilə bu yerlərdə əkilən taxıl bol, yaxşı məhsul verdiyi üçün yerli əhali tərəfindən oronim belə adlandırılmışdır. **Əppəkli döşün** torpağı həqiqətən də bərəkətli və məhsuldardır. Toponim “*dağətəyi yerdə çörəkli döş*” mənasındadır. Bu tipli toponimə Füzuli rayonunun Yuxarı Əbdurrəhmanlı kəndi ərazisində də (*Əppəkli*) rast gəlirik.

ƏYRİ MEŞƏ

Əmirallar kəndi yaxınlığında qeydə alınan orografik obyektlərdən biri **Əyri meşə** adlanır. Oronim *əyri* və *meşə* sözlərindən ibarətdir. Meşədə çoxlu sayda müxtəlif ağac və kollar vardır. *Meşə* zahiri görkəminə görə *əyri* olduğundan yerli camaat arasında belə ad almışdır...

FINDIQLI BULAQ

Qaradağlı kəndindən 7 kilometr məsafədə, gözəl təbiət qoynunda qeydə alınan hidronim **Fındıqlı bulaq** adlanır. Meyvə ağacı növlərini bildirən sözlərdən düzələn coğrafi adlar toponimiyada üstünlük təşkil edir. Buradakı **bulaq** da **fındıq** ağacının adı ilə əlaqədar olaraq belə adlandırılmışdır. Bulağın ətrafında **fındıq** meyvə ağacları vardır. Bu tip fitonimik toponimlərə Balakən, Cəbrayıl, Gədəbəy, Goranboy, Kəlbəcər, Füzuli, Laçın, Qəbələ, Şuşa, Zaqatala və digər rayonların ərazilərində də rast gəlirik...

GARRAV

Tuğ kəndinin ərazisində qeydə alınan coğrafi adlardan biri **Gərrav** adlanır. El arasında onun başqa bir adına da **Qırmızı məbəd** deyirlər. **Garrav** sözü ilə bağlı müxtəlif fikir və mülahizələr var. Toponimin mənası hələlik elmi şəkildə tam əsaslandırılmayıb...

GAVAHIN KƏNDİ

Gavahın kəndi (*bəzi sənədlərdə yaşayış məntəqəsinin adı Gavahan, Qavaxan, Kavahan, Kovaxan kimi də yazılmışdır*) Xocavənd rayonunda, Gavahın inzibati ərazi vahidində rayon mərkəzindən 20 kilometr cənub-qərbdə, Qarabağ silsiləsinin ətəyində yerləşir. Əhalisi heyvandarlıq, taxılçılıq, baramaçılıq, bostançılıq və üzümçülüklə məşğul olur. Kənd əhalisi vaxtilə Ermənistanın Qafan mahalından gəlmişlər...

Oykonimin tərkibindəki **gav** sözü türk dilində “eniş”, “dağ yamacı”, “sürüşkən yer”, “od” mənasındadır. **Gav** sözünün İran dillərində “öküz”, “mal” anlamları da vardır.

Tarixi sənədlərdən aydın olur ki, XIX əsrdə Şuşa qəzasında **Gavahın** adlı kənd və dağ da qeydə alınmışdır. Həmin dövrün salnaməçisi olan M.C.Cavanşir oykonimi **Kovaxan** kimi göstərmişdir: «*Ağa Məhəmməd şah Qacar bütün İraq, Fars, Azərbaycan və Xorasan qoşunları ilə Şuşa qalasının üstünə gəlib, qalanın bir ağaclığında – Kovaxan düşərgəsində ordusunu yerləşdirdi*» (... 22, səh. 122).

Gavalqava komponenti ilə bağlı türkdilli xalqlarda çoxlu sayda antroponimlər mövcuddur. Tarixi mənbələrdə **gav/gava**, **qav/qava** adlı türk qəbiləsinin də adına

rast gəlmək mümkündür. **Gavahın** oykonimi **gav** etnonimindən və titul bildirən **xan** sözündən yaranan etno-toponimdir.

Bəzi araşdırıcıların fikirlərinə **Cavahın** oykonimi qədim türk dillərindəki **gav** və **ahın/axın** komponentlərindən ibarətdir. **Gav** – «*dağ yamacı*», «*eniş*», «*sürüşkən yer*» mənasındadır; **ahın** isə «*zirvə*», «*yüksəklik*» deməkdir. Bu prizmadan izah etdikdə **Gavahın** toponimi «*dağ ətəyi*» anlamına uyğun gəlir...

Gavahın (Qavaxan) toponimi (**gavalqava**, **gav/qav** – “od”, “yandırmaq üçün saxlanan od”, “**xan-hun**”) «*yandırmaq üçün saxlanan hun odu*» anlamı ilə də yozulur...

Ordubad rayonunda da bu tipli **Gavan** toponiminə rast gəlirik...

GAVALLIQ

Axullu kəndi ərazisində qeydə alınan coğrafi adlardan biri **Gavallıq** adlanır. Oronim **gavalı** sözündən və **lıq** şəkilçisindən ibarətdir. Toponim «*gavalı meyvəsi çox olan yer*» mənasındadır. Doğrudan da həmin ərazidə çoxlu sayda **gavalı** meyvə ağacları vardır. Elə məhz bu səbəbdən də toponim belə adlandırılmışdır...

GENDƏRƏ

Respublikamız ərazisində bir sıra relyef formaları onların xarici görünüşünə görə ad almışdır. Formalarına görə ad almış belə metafor oronimlərdən biri də Xocavənd rayonunun Xtsabert kəndi ərazisində qeydə alınmış **Gəndərə** oroqrafik obyektidir. Toponim **gen** sözündən və

mənfi relyef forması bildirən *dərə* coğrafi terminindən ibarətdir. **Dərə** zahirən **gen**, *geniş* olduğu üçün belə adlandırılmışdır.

Gəndərə toponiminə Azərbaycanda Cəbrayıl rayonunun Minbaşılı kəndi, Daşkəsən rayonunun Əmirvar kəndi, Goranboy rayonunun Zeyvə və Səfibəyli kəndləri, Göygöl rayonunun Danayer kəndi, Gədəbəy rayonunun Hacılar kəndi, Füzuli rayonunun Bəhmənli kəndi, Kəlbəcər rayonunun Şeyinli kəndi, Laçın rayonunun Minkənd kəndi, Qazax rayonunun Ağköynək kəndi, Şəmkir rayonunun Qaraqocalı kəndi, Şuşa rayonunun Aşağı Quşçular kəndi, Tərtər rayonunun Çaylı kəndi, Tovuz rayonunun Aşağı Mülkülü kəndi, Zəngilan rayonunun Qaragöz kəndi və digər ərazilərdə də rast gəlirik...

GOVURARX

Xocavənd rayonu ərazisində qeydə alınan hidronimlərdən biri **Govurarx** adlanır. **Govurarx** elliptik coğrafi nomenli mürəkkəb hidronimdir. Adına bəzən **Gavurarx** da deyilir. Bu *arxdan* suarmada istifadə edilir.

Məşhur şərqşünas İ.İ.Meşşaninovun fikrincə, bu tip kanalların tikintisinə eramızın ilk əsrlərində başlanmışdır. İslamın Azərbaycanda qəbulundan sonra bu fikirlər **Govurarx** (*Kovurarx*) adlanmışdır. Hidronim «*İslama sitayiş etməyənlərin (kafirələrin) arxı*», «*qeyri-islam dininə mənsub olanların arxı*» mənasındadır. Bəzi araşdırıcılar *arxın* hələ atəşpərəstlərin zamanında (onlara **kəbr** deyirdilər) salındığını qeyd edir. Lakin dini xarakterli sözlərdən düzələn bəzi hidronimlərin, o cümlədən,

Govurarxın (*Kovurarxın*) islamdan sonrakı dövrdə yarandığını göstərən tədqiqatçılar da vardır. Ağcabədi, Ağdaş, Beyləqan, Biləsuvar, İmişli, Salyan, Ucar rayonlarında da **Govurarx** hidronimi qeydə alınmışdır...

GÖDƏK BAZI

Respublikamızın ərazisində **bazı** müsbət relyef forması bildirən coğrafi termini ilə əlaqədar təxminən 650 oronim qeydə alınıb. Onlardan biri də Xocavənd rayonunun Əmirallar kəndi ərazisində qeydə alınmış **Gödək bazı** oroqrafik obyektidir. **Bazı** sözü "*təpəcik*", "*tirə*", "*mərz*", "*dikdir*", "*su çıxmayan hündür yer*" mənalarında işlədilir. Əmirallar kəndi yaxınlığındakı **Gödək bazı** oronimi həmin ərazidəki təpəciyin gödək olması ilə əlaqədar olaraq belə ad almışdır. Bu tipli metaforik toponimlərə Azərbaycanın digər bölgələrində də rast gəlirik...

GÖDƏKARX

Bir çox elliptik coğrafi nomenli hidronimlərin birinci, əsas komponentləri ölçü və həcm bildirən (gödək, uzun, böyük, kiçik və s.) ifadə olunaraq oroqrafik obyektləri təyin edir. Bu tip coğrafi adlara Azərbaycanın demək olar ki, əksər rayonlarında rast gəlmək mümkündür.

Xocavənd rayonu ərazisində bu qisimdən olan **Gödək-arx** hidronimi qeydə alınıb. Hidronim **gödək** və **arx** sözlərindən ibarətdir. **Arx** qısa və balaca olduğu üçün hidronim belə ad almışdır.

Ağdaş, Beyləqan, Göyçay, Qazax, Şəmki, Ucar rayonlarının ərazilərində də **Gödəkarx** hidroniminə rast gəlirik...

GÖLLÜ DƏRƏ

Tərkibində **göl** sözü iştirak edən hidronimlərdən düzələn oronimlər sırasında Xocavənd rayonunun Daşbaşı kəndinin ərazisində qeydə alınmış **Göllü dəre** oroqrafik adı da var. Oronim **göl** sözündən və mənfi relyef forması ifadə edən **dərə** terminindən yaranmışdır; adın tərkibindəki **-lü** şəkilçisi mənsubluq bildirir. Toponim ərazinin landşaftı ilə əlaqədar olaraq belə adlandırılmışdır.

Dərə mənfi relyef forması bildirən coğrafi termininin və **göl** apelyativinin birləşməsi yolu ilə Respublikamızın ərazisində çoxlu sayda coğrafi adlar qeydə alınmışdır. **Göl** hidronimik vahidi ilə əmələ gələn **Göllü dəre** coğrafi adına Kəlbəcər rayonunun Yellicə kəndinin, eləcə də Ağcabədi, Hacıqabul, Kürləmir və Zərdab rayonlarının ərazilərində də rast gəlinir.

GÖY TƏPƏ

Göy təpə oroqrafik obyektini Xocavənd şəhərinin 5 kilometrliyində qeydə alınıb. Burada aparılan arxeoloji tədqiqatlar nəticəsində müxtəlif tarixi dövrlərə (*mis, tunc, dəmir*) aid çoxlu maddi-mədəniyyət abidələri tapılmışdır.

Təpə müsbət relyef forması bildirən coğrafi termdir. Adətən **200** metrə qədər olan yüksəkliyə **təpə** deyirlər. Bu terminin iştirakı ilə Azərbaycanda çöl materialları içərisində **3000**-dən çox coğrafi ad qeydə alınmışdır. **Göy təpə** oronimi həmin təpənin daim yaşıllıq, **göylük** olduğuna görə belə ad almışdır. Bu tipli oronimlərə Azərbaycanın başqa ərazilərində də rast gəlirik.

GÜLLÜCƏ AŞIRIMI, GÜLLÜCƏ DAĞI

Xocavənd rayonu ərazisində, rayon mərkəzindən təxminən 65 kilometr cənub-qərbdə, Qarabağ silsiləsində, Ziyarət dağının (hündürlüyü 2478 metr) yaxınlığında qeydə alınan oronimlərdən biri **Güllüce aşırımı** və ya **Güllüce dağı** adlanır. Oronimin tərkibindəki **dağ** sözü müsbət relyef forması ifadə edən coğrafi termdir. Dağın maksimal hündürlüyü **2388** metrdir.

Quruluş etibarını düzəltmə toponim olan **Güllüce** fitotoponimi **gül** sözünə sifət düzəldən **-lü** və sifətin çoxaltma dərəcəsinin əlamətini bildirən **cə** şəkilçisinin artırılması yolu ilə əmələ gəlmişdir.

Güllüce sözü «*güllü, çiçəkli yer*», «*çoxlu gül-çiçək olan sahə*», mənasındadır. Bu fikri həmin ərazi üçün səjiyyəvi hesab etmək olar. Maldar ellərin yaylaq yurdlarından biri olan və Qarabağ dağ silsiləsində yerləşən **Güllüce aşırımı** da bu ərazidədir. Bəzi araşdırıcılara görə dağın adı *paxlalılar* fəsiləsindən olan **güllüce** bitkisinin adı ilə əlaqədardır. Bir sıra məlumatlara görə vaxtilə bu ərazidə **Güllüce** adlı kənd də olub. **Güllüce** oykonimini **qarapaq** tirələri ilə bağlayan tədqiqatçılar da var...

Ağdam rayonunda **Güllüce kəndi** var. O da məlumdur ki, vaxtilə İrəvan əyalətinin Xınzirək və Şirakel nahi-

yələrində, İrəvan xanlığının Qırxbulaq mahalında, İrəvan quberniyasının Eçmiədzin, Sürməli qəzalarında, Qars əyalətində (sonralar Amasiya rayonunda), eləcə də Spitak (Hamamlı) və Abovyan (Ellər) rayonlarında **Güllüçə kəndi** var idi...

GÜLLÜTƏPƏ

Xocavənd rayonu ərazisində qeydə alınmış orografik obyektlərdən biri **Güllütəpə** adlanır. **Güllütəpə** fitonimik oronimi ot bitkisi adından düzəlmiş coğrafi adlardır. Toponim **güllü** və **təpə** sözlərindən ibarətdir. **Təpə** sözü müsbət relyef forması bildirən coğrafi termindir. **Güllütəpə** toponimi «*gülləri olan təpə*» mənasındadır.

Ağcabədi rayonu ərazisində də **Güllütəpə** toponiminə rast gəlirik.

GÜNEYÇARTAR KƏNDİ

Güneyçartar kəndi Xocavənd rayonunda, Güneyxıрман inzibati ərazi vahidində, rayon mərkəzindən təxminən 10 kilometr cənub-qərbdə, Qarabağ silsiləsinin ətəyində yerləşir. Əhalisi heyvandarlıq, taxılçılıq, baramaçılıq, bostançılıq və üzümçülüklə məşğul olur.

Yaşayış məntəqəsinin adı keçmiş ədəbiyyatlarda **Güneyçartaz** (*Güneyçarpaz*) kimi qeydə alınmışdır. Oykonimin tərkibindəki **çartar** sözü ilə bağlı müxtəlif fikir və mülahizələr var. **Çar** sözü bəzi türk dillərində “*yarğan*”, “*uçurum*”, “*sıldırım*” mənası ifadə edir. **Çartar/Çartaz** sözü «*dağda uçurum*», «*yarğan*» anlamındadır. Kənd

yerləşdiyi ərazinin coğrafi mövqeyi ilə bağlı belə adlanmışdır. **Tar/taz** komponenti qədim türk dilində “*daş*”, “*dağ*”, “*dağətəyi*”, “*yüksəklik*” mənasındadır.

Güney coğrafi termini “*hər hansı bir yüksəkliyin – dağın, təpənin, günəş işığı olması üçün yaxşı işıq düşən tərəfi*”, “*yamacı*”, “*günəşli yer*”, “*günəş işığı olan tərəf*”, “*cənub*”, “*güntutan*” mənalarında işlədilir. **Güneyçartar** toponimi “*günəşin çox düşdüyü sıldırım dağ*”, “*günəşli, sıldırım yarğan*”, “*günəşli dağətəyi uçurum*” anlamındadır.

Xocavənd rayonunda bu qəbildən olan **Quzeyçartar kəndi** də var. Bu yaşayış məntəqəsi **Güneyçartar kəndindən** şimalda, **quzeydə**, yəni günəş az düşən ərazidə yerləşdiyi üçün belə adlandırılmışdır.

Azərbaycanda adının birinci hissəsində **güney** termini iştirak edən yaşayış məntəqələrinə nümunə olaraq **Güneyxıрман kəndi** (Xocavənd rayonu), **Güneyməhlə kəndi** (Quba rayonu), **Güneypəyə kəndi** (Kəlbəcər rayonu) oykonimlərini göstərmək olar.

GÜNEYXIRMAN KƏNDİ

Güneyxıрман kəndi Xocavənd rayonunda, Güneyxıрман inzibati ərazi vahidində, rayon mərkəzindən təxminən 10 kilometr cənub-qərbdə, Qarabağ silsiləsinin ətəyində yerləşir. Əhalisi heyvandarlıq, taxılçılıq, baramaçılıq, bostançılıq və üzümçülüklə məşğul olur.

Yerli məlumata görə, **Güneyxıрман** kəndini vaxtilə **Güneyçartar** yaşayış məntəqəsindən köçüb gəlmiş ailələr keçmiş əkin sahəsində salmışlar. Gəlmə ermənilər kəndin adını bir müddət **Güneyqaler** kimi rəsmiləşdirərək sənəd-

ləşdirmişlər. **Qaler** sözü ermənicə “*xırman*” deməkdir. 1992-ci ildən kəndin keçmiş adı özünə qaytarılmışdır. **Güneyxırman** toponimi “*cənub xırmanı*” deməkdir.

Güneyxırman oykonimi **güney** və **xırman** sözlərindən ibarətdir. **Güney** coğrafi termini “*dağın, təpənin, gün düşən tərəfi, cənubi*”, “*gün tutan yer*” mənasındadır. **Güneyxırman** toponimi “*güneydəki, cənubdakı xırman*” anlamını ifadə edir. **Xırman** - “*taxıl döymək, təmizləmək və qurutmaq üçün hazırlanmış düzən yer, meydança*”, “*taxıl zəmis*” deməkdir. Adının tərkibində **xırman** komponenti olan yaşayış məntəqələrinə **Xırmancıq** (Xocavənd rayonu), **Xırmandalı** (Biləsuvar və Masallı rayonları), **Xırmanlar** (Laçın rayonu), **Xırmanqaynarbinə** (Zaqatala rayonu) və s. kəndləri nümunə göstərmək olar...

GÜNƏŞLİ KƏNDİ

Günəşli kəndi Xocavənd rayonunda, rayon mərkəzindən təxminən 43 kilometr cənubda, dağətəyi düzənlikdə yerləşir. Əhalisi əsasən heyvandarlıq, üzümçülük, taxılçılıq və baramaçılıqla məşğul olur.

Yaşayış məntəqəsinin keçmiş adı **Noraşen** (*Norşen*) olub. **Noraşen** – “*Yeni kənd*” deməkdir. Yaşayış məntəqəsi XIX əsrdə Çar Rusiyası Azərbaycanı işğal etdikdən sonra Cənubi Azərbaycanın Qaradağ mahalından və Hörutdan köçüb gəlmiş erməni ailələrinin burada məskunlaşması nəticəsində yaranmışdır. Kənd rəmzi olaraq **Günəşli** adlandırılmışdır.

Bakıda və Dərbənddə **Günəşli** adlı yaşayış məntəqəsi var. Azərbaycanın Beyləqan, Dəvəçi, Gədəbəy, Xaçmaz, Şəmkir rayonlarında da **Günəşli** adlı kənd vardır.

Günəşli toponimi əsasında **Gun** kosmonimi durur. Lap qədim zamanlardan əski türklər *Günəşi* müqəddəs tapınaq hesab etmişlər. Rəvayətə görə Oğuz xanın oğlanlarından biri *Gün* idi. Ümumiyyətlə, türk mifologiyasında *Günəşə* tapınmanın xüsusi yeri var. *Günə* inamın nəticəsidir ki, “*O Gün haqqı*”, “*Günəş haqqı*”, “*Gün işığına kor baxım*” kimi andlar da içilir...

Məlumdur ki, Quba-Dərbənd bölgəsində **günəşli** adlanan nəsilər indi də var. Azərbaycanda və onun hüduurlarından kənar da **günəşli** qəbilə adı ilə formalaşmış etno-toponimlər çoxluq təşkil edir...

GÜNGÖRMƏZ

Tuğ kəndi yaxınlığında qeydə alınan oronimlərdən biri **Güngörməz** adlanır. Oronim **gün** və **görməz** komponentlərindən ibarətdir. Həmin ərazi günəşli günlərdə «*gün görmədiy*» üçün yerli sakinlər tərəfindən belə adlandırılmışdır.

HACI BAĞI

Tuğ kəndi ərazisində qeydə alınan orografik obyektlərdən biri də **Hacı bağı** adlanır. Oronim **Hacı** və **bağ** sözlərindən ibarətdir. Bu bağda çoxlu sayda meyvə ağacları vardır. **Bağ** onun qurucusu, sahibi olan **Hacı** adlı (*titullu*) bir nüfuzlu şəxsin adı ilə əlaqədar olaraq belə adlandırılmışdır. Toponim «*Hacıya məxsus olan bağ*» mənasındadır.

HACI ƏLİKƏRƏM YATAĞI

Təsərrüfat tikililəri içərisində **yataq** mühüm rola malikdir. **Yataq** - maldar ellərin qışlaq yerlərində müvəqqəti yaşayış yeri yaxınlığında salınan təsərrüfat tikintisinin adıdır. Adətən əvvəllər payızın ortalarında qoyunlar qışlaqda, açıq havada öz kərməsində qalırdı. Payızın axırında isə, soyuqlar düşəndə, qoyunlar gecələr **yatağa** salınardı. **Yataq** termini “*davar və mal-qaranı saxlamaq üçün müxtəlif tikililəri olan xüsusi sahə*” deməkdir. *Yataqlar* adətən yaşayış məntəqələrindən kənarında, su mənbələri yaxınlığında salınır. Azərbaycan Respublikası ərazisində çöl materialları içərisində **yataq** termini ilə əlaqədar **250** oronim qeydə alınmışdır.

Xocavənd rayonunun Əmirallar kəndi ərazisində, kənddən bir neçə kilometr məsafədə qeydə alınan orografik obyektlərdən biri **Hacı Əlikərəm yatağı** adlanır. **Hacı Əlikərəm yatağı** oronimi antroponimik toponimdir. **Hacı Əlikərəm** adlı şəxs həmin *yatağın* sahibi olduğu üçün **yataq** da onun adı ilə adlanmışdır; “**İ**” şəkilçisi mənsubluq bildirir. Toponim “*Hacı Əlikərəmə məxsus olan yataq*” mənasındadır. Azərbaycanda bu tipli – antroponimlərdən düzəlmiş oronimlər üstünlük təşkil edir.

HACIKƏRİM KƏHRİZİ

Xocavənd rayonu ərazisində, rayon mərkəzindən 1 kilometr aralıda qeydə alınmış hidronimlərdən biri **Hacı-kərim kəhrizi** adlanır. Bu kəhrizin suyundan təsərrüfat və məişətdə geniş istifadə olunur. Hidronim **Hacı-kərim** şəxs adından və **kəhriz** sözündən ibarətdir; -i mənsubiyyət

bildirən şəkilçidir. Toponim “*Hacı-kərimə məxsus olan kəhriz*” mənasındadır.

Kəhriz- qurunt sularını toplayıb yer səthinə çıxarmaq üçün olan yeraltı qurğuya, başqa sözlə, quyu sularının yeraltı yolla axıdılması üçün əmələ gətirilən su obyektinə deyirlər. Adətən *kəhrizlər* peşəkar kəndçilər tərəfindən qazılır. Kəhrizlərin lağımları bir-biri ilə şaquli quyular vasitəsi ilə birləşdirilir. XIX əsrin ortalarında Azərbaycanda **900**-dən çox adlı **kəhriz** olmuşdur.

HADRUT QƏSƏBƏSİ

Hadrut şəhər tipli qəsəbəsi Xocavənd rayonunda, Hadrut inzibati ərazi vahidində, rayon mərkəzindən təxminən 45 kilometr cənubda, Qarabağ silsiləsində, Arqu dağının ətəyində, Qozluçayın dərəsində yerləşir. Yaşayış məntəqəsinin keçmiş adı **Ağoqlan** (*XIX əsrdə*) olub. 1939-cu ilə qədər bu yaşayış məntəqəsi **Dizaq** adlandırılıb.

Hadrut toponimi **ha**, **du** və **rut** komponentlərindən ibarətdir. **Ha**- İran dillərində “*ara*”, **du** - “*iki*”, **rut/rud** isə “*çay*” deməkdir. **Hadrut** toponiminin mənası “*iki çayın arası*” anlamını ifadə edir. Oykonimi “*aralıqda, ortada olan yer, yurd, sahə*” kimi də mənalandıranlar var...

1727 -ci ilə aid “*Gəncə-Qarabağ əyalətinin müfəssəl dəftəri*” adlı mənbədə yaşayış məntəqəsinin adı **Haderud** şəklində çəkilmişdir...

HAMAM DƏRƏSİ

Tuğ kəndinin ərazisində qeydə alınan coğrafi adlardan birinə **Hamam dərəsi** deyirlər. Oronim **hamam** və **dərə**

sözlərindən, eləcə də mənsubluq ifadə edən –si şəkilçisindən ibarətdir. **Dərə** coğrafi termini mənfi relyef forması bildirir. Vaxtilə həmin dərədə **hamam** olduğu üçün yerli əhali bu sahəni **Hamam dərəsi** adlandırır. Toponim «*hamam olan dərə*» mənasındadır.

HARAMI DÜZÜ

Xocavənd rayonunda böyük bir sahəni əhatə edən ərazi **Haramı düzü** adlanır. Göründüyü kimi, toponim 2 sözdən ibarətdir. **Düz** coğrafi termini mənfi relyef forması ifadə edir. Oronimiyada enişi, yoxuşu, təpəsi, çuxuru olmayan, ümumi fondan çox da kənara çıxmayan hamar relyef səthinə **düz** deyilir. **Düz** (*düzənlik*) geniş mənada platformaya uyğun gələn, səthi nisbətən hamar, yaxın məsafələrlə hündürlük fərqi kiçik olan materik yer qabığının morfostruktur sahəsidir. **Düz** coğrafi termini dar mənada dağarası düzənliyi, abraziya düzənliyi, okean dibi düzənliklər və s. kimi işlədilir.

Düzənliklər mənşəyinə görə *laylı* (*ilkin*), *akkumulyativ* və *denudasiya* düzənlikləri tiplərinə bölünür. Mütəxəssislər səth formasına görə *düzsəthli*, *maili*, *batıq*, *qabarıq*, *təpəli*, *dalğalı*, *pilləli*, *uvallı* və s. düzənlik tiplərini qeyd edirlər. Dünya okeanında sualtı düzənliklərə abissal və şelf düzənliklərini aid edirlər.

Haramı düzü haqqında müxtəlif rəvayətlər danışılır...

Oronimin tərkibindəki haram sözü ərəbcə “*qadağan edilmiş*”, “*yasaq olunmuş*”, “*toxunulmaz*”, “*haram mala əl uzadan*”, “*yolkəsən*”, “*quldur*”, “*qaçaq*”, “*soyğunçu*” mənalara aiddir. Ərazi vaxtilə bu düzlərdə məskən salmış qaçaqquldurlara (Azərbaycanın bəzi zonalarında onlar

haramı adlanır) görə belə adlandırılmışdır. Bəzi araşdırıcılar isə oronimin tərkibində olan **haramı** sözünü İran dillərindəki **hor/har** (“*isti*”) komponenti ilə əlaqələndirir. Amma doğrudan da bir həqiqət də var ki, bu yerlər xüsusilə yay aylarında çox isti olur.

Şamaxı rayonu ərazisində, Udulu kəndinin cənub-qərbində **Haramı dağı**, Quba rayonu ərazisindəki Qudyal çayının sahilində yerləşən **Haramtala dağı** toponimləri də bu qəbildən olan coğrafi adlardandır...

Bəzi araşdırıcılar **Haramı** sözünü “*quldur*”, “*qaçaq-quldur*” mənası ilə yozur; bəziləri isə bu sözü “*heyvan üçün hazırlanmış yer*” mənası verən *oron*, *uran* sözü ilə bağlayır: **Oranı-Horani-Horani-Haramı**. S. Mollazadə yazır ki, **haramı** adında “*konkret sahibi olmayan oturaq, mal-heyvan saxlanılan çöl*” anlayışı var. **Haramı** oronimi sadə quruluşlu coğrafi nomensiz toponimdir.

HATSİ KƏNDİ (Bax: Çörəkli kəndi)

HATUT DƏRƏSİ

Tuğ kəndi ərazisində qeydə alınan oronimlərdən biri **Hatut dərəsi** adlanır. Toponim **Hatut** və **dərə** sözlərindən, eləcə də –si mənsubluq ifadə edən şəkilçidən ibarətdir. **Dərə** coğrafi termini müsbət relyef forması bildirir. Oronimiyada relyefin dar və çökək forması **dərə** termini ilə ifadə olunur. Azərbaycanda çöl materialları içərisində adının tərkibində **dərə** komponenti iştirak edən 30000-dən çox toponim qeydə alınmışdır.

Hatut sözü ilə bağlı müxtəlif fikir və mülahizələr mövcuddur. Bu sözün elmi izahı hələlik tam dəqiqləşməyibdir...

HEŞAN KƏNDİ

Xocavənd rayonunda bir-birinə yaxın 2 **Heşan** kəndi var. **Heşan kəndi** Xocavənd rayonunda, Qarabağ silsiləsinin ətəyində yerləşir. Əhalisinin məşğuliyyəti taxılçılıq, heyvandarlıq, baramaçılıq, bostançılıq və üzümçülüklə məşğul olur.

Məlumatlara görə, **heşan** sözü “*taxil dərzlərinin vəllə döyülməsi*”, “*dərzlərin döyüldüyü yer*”, “*xırman*” deməkdir. Yaşayış məntəqəsi xırman yaxınlığında salındığı üçün belə adlandırılmışdır. **Heşan** coğrafi adı iqtisadi həyatla, əkinçiliklə bağlı formalaşmış yaranan toponimlərdəndir. Bu toponimin yaranması taxılçılıqla əlaqədardır. Taxıl biçildikdən sonra dərzlər xırmana daşınaraq üstündə vəl gəzdirmək üçün yerə sərilir ki, buna da **heşan** deyirlər. 1992-ci ilədək yaşayış məntəqəsinin adı **Aşan** olub. **Heşan** oykonimi sadə toponimdir.

HEYDƏRİN BAĞI

Qaradağlı kəndi ərazisində qeydə alınan oroqrafik obyektlərdən biri **Heydər**in bağı adlanır. **Heydər** bu bağı salan şəxsin adıdır. Bağda çoxlu sayda meyvə ağacları var. Toponim «*Heydərə məxsus olan bağ*» mənasındadır. Bu tipli coğrafi adlara Azərbaycanın digər rayonlarının ərazilərində də rast gəlmək olar.

HƏMZƏ BULAĞI

Axullu kəndi ərazisində qeydə alınan hidronimlərdən biri **Həməzə bulağı** adlanır. Bu bulağın göz yaşı kimi dumdurur və buz kimi soyuq suyu vardır. **Bulaq** onun yarıdıcısı olan **Həməzə** adlı şəxsin adı ilə əlaqədar olaraq belə adlandırılmışdır. Toponim «*Həməzəyə məxsus olan bulaq*» mənasındadır. Bu tipli hidronimlərə Azərbaycanın digər rayonlarının ərazilərində də rast gəlmək mümkündür.

HƏRƏKÜL KƏNDİ

(Bax: Xətai kəndi)

HƏZƏR BULAĞI

Salakətin kəndi ərazisində qeydə alınan hidronimlərdən biri **Həzər bulağı** adlanır. Hidronim **həzər** sözündən və **bulaq** hidronimik apelyativindən ibarətdir. **Həzər** ərəb sözü olub «*çəkinmə*», «*ehtiyat etmə*» anlamındadır; **həzər** sözünün ərəbcə «*şəhər mədəniyyəti*», «*şəhərdə yaşayan*», «*oturaqlıq*» mənaları da var. Bəzi araşdırıcılar **Həzər** sözünü **Xəzər** sözünün təhrif forması kimi qəbul edir...

HİNTAĞLAR KƏNDİ

(Bax: Köhnətağlar kəndi)

HORTER

Xocavənd rayonunun Müğanlı kəndi yaxınlığında, kənddən 3 kilometr aralıda qeydə alınan coğrafi adlardan biri **Horter** adlanır. Toponimin başqa bir adı **Gölmədir**. Ərazidə kiçik göllər, gölməçələr olduğu üçün yerli əhali tərəfindən bu sahə belə adlandırılmışdır. **Horter** sözü ilə bağlı müxtəlif fikir və mülahizələr vardır...

HUNAN

Hun tayfasının adı ilə bağlı Azərbaycanda çoxlu sayda toponimlər qeydə alınıb ki, onlardan biri də Xocavənd rayonu ərazisində rast gəldiyimiz **Hunan** coğrafi adıdır. Bu yerlərdə erkən orta əsrlərdə **hunlar** yaşadıkları üçün toponim belə ad almışdır. Azərbaycanda əsası VI əsrdən qoyulmuş **hun** adlı *şəhər* də mövcud olmuşdur...

XAÇMAZ DAĞI, XAÇMAZ KƏNDİ

Qarabağ silsiləsində, Xocavənd rayonu ərazisində qeydə alınan coğrafi adlardan biri **Xaçmaz dağı** adlanır. Oronimin Qafqaz Albaniyasının şimal-şərqində yaşamış V əsrdən adı mənbələrdə qeyd olunan **xaçmata** ("xaç-pərəst", "xaçpərəst xalq" deməkdir) tayfasının adı ilə əlaqədar olması güman olunur. Bir fikrə görə, **Xaçmaz** adı oradakı sütunda **xaç** formalı daşların olması ilə bağlıdır.

Vaxtilə **Xaçmaz dağı** yerləşən ərazinin yaxınlığında **Xaçmaz** adlı kənd də mövcud olmuşdur. Bu kəndin əhalisi əsasən Zəngəzur mahalının ermənilər tərəfindən

dağıdılmış Köhnə Kötük kəndindən gələn nəsillərdən, ailələrdən ibarət olmuşdur.

Azərbaycanda **Xaçmaz** adlı şəhər, rayon və kənd (*Xocalı, Quba, Oğuz rayonları*) var. Oğuz rayonunda **Xaçmaz-qışlaq** adlı kənd də vardır.

XANAŞENÇAY (Bax: Xonaşen çayı)

XANHÜSEYN DƏRƏSİ

Xocavənd rayonunun Əmirallar kəndindən bir qədər aralıda qeydə alınmış orografik obyektlərdən biri **Xanhüseyn dərəsi** adlanır. Azərbaycan oronimiyasında şəxs adlarından düzəlmiş relyef formaları mühüm yer tutur. Belə oronimlərin əksəriyyəti mikrooronimlərdir. Bu qrupa daxil olan mikrooronimlər əsasən mənsubiyyət bildirən sonluqlarla bitirlər. **Xanhüseyn dərəsi** coğrafi adı da antroponimik oronimdir. **Xanhüseyn** şəxs adıdır; **dərə** - mənfi relyef forması ifadə edən coğrafi terminidir. Toponimin tərkibindəki **-si** şəkilçisi mənsubluq bildirir. **Xanhüseyn dərəsi** toponimi "*Xanhüseynə məxsus olan dərə*" mənasındadır.

XANOBA KƏNDİ

Xanoba kəndi Xocavənd rayonunda, Kiş inzibati ərazi vahidində, dağətəyi ərazidə, rayon mərkəzindən 9 kilometr cənub-qərbdə yerləşir. Əhalisi əsasən heyvandarlıq, taxılçılıq, bostançılıq və baramaçılıqla məşğul olur.

Xanoba oykonimi **xan** və **oba** sözlərindən ibarət olub, «*xana məxsus olan oba*» anlamındadır. Yaşayış məntəqəsi Qarabağ xanlarına məxsus məntəqələrdən biri olub. XIX əsrin 20-ci illərində İrandan köçüb gələn erməni ailələri burada məskunlaşmışlar. Sovet dönəmində ermənilər yaşayış məntəqəsinin adını dəyişərək **Xnuşinak** qoymuşlar. 1992-ci ildə kəndin keçmiş adı olan **Xanoba** özünə qaytarılmışdır...

XAŞVAXT

Xocavənd rayonunun cənub-şərqində, Cəbrayıl rayonu ilə sərhəd yaxınlığında qeydə alınan sıra dağlar **Xaşvaxt** adlanır. Oronim **xaş** və **vaxt** (*zaman*) sözlərindən ibarətdir. **Xaş/qaş** komponenti «*axşam, tutqun*» anlamındadır. **Xaşvaxt** toponimi «*qaranlıq*» mənasındadır. Bu coğrafi ad vaxtilə ərazidə mövcud olmuş **Qaranlıq** (*Martuni*) yer adının sinonimidir.

XƏRXAN KƏNDİ

Xərxan kəndi Xocavənd rayonunda, Her-her inzibati ərazi vahidində, rayon mərkəzindən 21 kilometr cənub-qərbdə, Qarabağ silsiləsinin ətəyində yerləşir. Əhalisi heyvandarlıq, taxılçılıq, baramaçılıq və üzümçülüklə məşğul olur.

Bəzi tədqiqatçılar oykonimin erkən orta əsrlərdə Qafqaz Albaniyasının Arsax əyalətində, keçmiş Ağdərə rayonu ərazisində mövcud olmuş **Xarx** qalasının adından və fars dilində məkan və cəmlilik bildirən **-an** şəkilçisindən

ibarət olduğunu söyləyirlər. Əslində isə toponim “*xərk-lilər*” mənasındadır. **Xarx/Xərk** qalasının adı ilk dəfə XIII əsrə aid olan mənbədə çəkilibdir. **Xərxan** (**Xoraxan**) kəndi Qarabağın ən qədim yaşayış məskənlərindən biri hesab olunur.

Ağdərə rayonu ərazisində **Xərxan** adlı kənd mövcud olmuş, sonralar (orta əsrlərdə) dağıdılmışdır. Sonralar bu yaşayış məntəqəsinin əhalisi Xocavənd və Şuşa rayonları ərazisində **Xərxan** adlı 2 kənd salmışdır. **Xərx** komponentinin mənası hələlik tam mənada məlum deyildir. Bu sözlə bağlı müxtəlif fikir və mülahizələr mövcuddur. Xocavənd rayonunun ərazisində vaxtilə **Xərxan** adlı **qala** da mövcud olmuşdur...

Xərxan oykonimi türk dillərindəki **xarx** («*boş*», «*kimsəsiz*») və İran dillərindəki **an** («*yer*») komponentlərinin birləşməsindən düzəlib «*kimsəsiz, boş yer*» mənasındadır. Çox güman ki, **qala** XIII əsrdə artıq boşalmış və kimsəsiz olduğu üçün bu adla qeydə alınmışdır.

XƏTƏİ KƏNDİ

Xətəi kəndi Xocavənd rayonunda, rayon mərkəzindən 55 kilometr cənubda, Çaylaq çayının sol sahilində, Qarabağ silsiləsinin cənub-şərq ətəyində yerləşir. Əhalisi heyvandarlıq, taxılçılıq, baramaçılıq, bostançılıq və üzümçülüklə məşğul olur. Kəndin əhalisini əsasən vaxtilə Ermənistanın Qafan mahalının Bəlx kəndindən köçüb gələn nəsilər təşkil edir...

Yaşayış məntəqəsinin keçmiş adı **Hərəkül** (**Arakül**) olmuşdur. Hətta ermənilər tərəfindən kənd **Arakel** də adlandırılıb. **Hərəkül** (**Arakül**) adının mənası elmi şəkildə

tam mənada müəyyənləşdirilməmişdir. 1988-ci ildə Ermənistandan ermənilərin zorla qovduqları bir qisim azərbaycanlı ailələr burada da məskunlaşmışlar. Əhalinin xahişi ilə bu yaşayış məntəqəsi 1988-ci ildə məşhur Azərbaycan şairi və Səfəvilər dövlətinin görkəmli xadimi **Şah İsmayıl Xətəinin** şərəfinə **Xətəi** adlandırılmışdır. Kəndin əvvəlki adı **Qara Quzey** olub. **Arakel** (*Arakul*) oykonimi türk dillərindəki arak və el sözlərindən ibarət olub, «su, çay kənarında yerləşən kənd, oba» mənasına uyğundur.

Rusiya Federasiyasının Çelyabinsk vilayətinin Silaçski kəndi 1968-ci ilədək **Arakulski** adlanırdı.

1917-ci ildə Cəbrayıl qəzasında **Birinci Arakul** və **İkinci Arakul** adlı 2 yaşayış məntəqəsi də qeydə alınmışdır.

Naxçıvan Muxtar Respublikasının Şərur rayonunda da **Xətəi** adlı kənd vardır.

XƏZƏR DAĞI

Xocavənd rayon mərkəzindən 1 kilometr cənub-qərbdə, Füzuli rayonunun Qacar kəndi yaxınlığında yerləşən dağ. Hündürlüyü **816** (bəzi sənədlərdə **862** metr də yazılıb) metrdir. Dağın adı türkdilli **Xəzər** tayfalarının adı ilə bağlıdır. Xəzərlərin Cənubi Qafqazda görünmələri barədə müxtəlif fikirlər var. Onların Azərbaycana axını I-III əsrlərdə daha da güclənib. II Şapurun (Sasani hökmdarı, 309-379-cu illər) və Xosrov Ənuşirəvanın (531-579-cu illər) dövründə on minlərlə *xəzər* ailəsi Azərbaycanda yerləşdirildi. Bəzi məlumatlara görə köçəri türk tayfası olan **xəzərlər** Azərbaycana e.ə. 193-cü ildə gəliblər (*M.Xorenski*).

Albaniya ərazisi tez-tez Şimali Qafqazda yaşayan xəzərlərin hücumlarına məruz qalmışdır. 965-ci ildə Kiyev knyazı Svyatoslav Xəzər xanlığına son qoyduqdan sonra **xəzərlər** siyasi fəaliyyət meydanından çıxdılar və müxtəlif türk xalqları, o cümlədən, azərbaycanlılarla qaynayıb-qarıxdılar. Azərbaycanda məskunlaşan **Xəzər tayfaları** əsasən, maldarlıqla məşğul olmuşlar. Hətta, bir çox dağlarda, o cümlədən, Füzulidəki Xəzər dağında da xəzərlərin yaylaqları yerləşmişdir.

Bəzi sənədlərdə oronimin adı **Xəzəz dağı** (*Xəzəz dağı*) kimi də qeyd olunmuşdur. Yerli məlumata görə, **dağ** orada bitən **xəzəz** bitkisinin adı ilə adlandırılıb. Qacar kəndinin 4 kilometrliyində olan bu ərazidə deyilənlərə görə, vaxtilə **Xəzəz** (*Xəzəz*) adlı yaşayış məntəqəsi də mövcud idi. Görünür, bu qədim kəndin əhalisi təxminən son orta əsrlər dönməsində (bəlkə də bir müddət sonra) müəyyən bir tarixi şəraitlə əlaqədar olaraq kəndi tərk etmişdir.

Xəzər etnonimi ilə bağlı çoxlu sayda oykonim, hidronim və oronimlər var. Aşağıda onlardan bəzi nümunələr verilmişdir:

Xəzəryurd (Ordubad rayonu), *Xəzərdərə dağı*, *Xəzərzirva*, *Xəzərqluk* (Babək rayonu), *Xəzər kəndi* (Neftçala rayonu), *Xəzər dağı* (Füzuli rayonu), *Xəzərtəpə dağı* (Laçın rayonu, Qırmızı Güney kəndi), *Xəzərli kənd* (Xaçmaz rayonu), *Xəzər dənizi* və s.

XƏZƏZ DAĞI (Bax: Xəzər dağı)

XIRDA-PARA DİZAQ MAHALI

Xırda-para Dizaq mahalı Füzuli, Cəbrayıl və Xocavənd rayonlarının ərazisini əhatə edirdi. **Xırda-para** sözü bəzi sənədlərdə **Xırdapara** formasında da yazılır. Mahalın inzibati mərkəzi əvvəllər bir müddət Pirəhmədli (*Füzuli rayonunda*) kəndi olub. Sonralar mərkəz Sarıcalı kəndi olmuşdur. Toponimin tərkibindəki **xırda** sözü “kiçik” mənasındadır.

Xırda-para Dizaq mahalı aşağıdakı kəndləri əhatə edirdi:

Maralyan, Süleymanlı, Quycaq, Daşkəsən, Qaracallı, Qışlaq, Sirik, Çapand, Cəfərabad, Şəybəy, Karxulu, Mehdili, Mollalı (Qaradərə), Horovlu, Nüzgər, Çaxırlı, Zülfüqarlı, Balyand, Sarıcalı, Səfərşə, Xatınbulaq, Pirəhmədli, Saracıq, Qoçəhmədli, Gorazıllı, Güzdək, Qarğabazar, Qaradağlı, Horadiz, Hüngütlü, Babı, Mollaməhərrəmli, Mirzənağılı, Qazaxlar, Zülfüqaroğlu, Sərkarlı, Tumaslı, Qarakollu, Manaflar, Dördçinar, Təzəkçi, Kərimbəyli...

Xırda-para Dizaq mahalı Qarabağın qədim mahallarından biri hesab olunur. Onun sərhədi güneydə *Araz çayı*, quzeydə *Dizaq mahalı*, günbatanda *Dizaq-Cəbrayılı mahalı* və gündoğanda *Cavanşir-Dizaq mahalı* ilə çevrələnir. Bu mahal əski **Dizaq** nahiyəsinin və Arazbar qəzasının əraziləri əsasında yaranmışdır. Pənahəli xan bu mahalı **Dizaq mahalından**, bir az da Arazbar qəzasından kəsb ayırmışdır.

Xırda-para Dizaq mahalının nüfuzlu naibi Məlik Namazəli bəy Şəmil bəy oğlu Pirəhmədli olmuşdur. Ondan sonra mahalın başçısı Məlik Həsən bəy oğlu Saracıği olub. Ondan sonra oğlu Məlik Həmzə bəyin ağalığı dönəmində ruslar tərəfindən **mahal** inzibati ərazi vahidi

1822-ci ildə ləğv olunaraq ərazisi *Vərəndə* sahəsinə verildi. **Mahal** haqqında ilk doğlun məlumatı polkovnik Yermolovun və mülki müşavir Mogilyevskinin 1823-cü ildə tərtib etdikləri «*Qarabağın statistik təsviri*» adlı vergi dəftərində rast gəlirik...

XIRMAN YALI

Xocavənd rayonunun Qaradağlı kəndi yaxınlığında qeydə alınan oroqrafik obyektlərdən biri **Xırman yalı** adlanır. Oronim **xırman** sözündən və müsbət relyef forması bildirən **yal** coğrafi terminindən ibarətdir. **Xırman** “*taxıl döymək, təmizləmək, qurutmaq və üyütmək üçün hazırlanmış düzən yer, meydança*” deməkdir. **Xırman yalı** toponimi “*taxıl döymək üçün yüksəklikdəki düzən meydança*” mənasındadır. Azərbaycan toponimiyasında **xırman** termini ilə bağlı çoxlu sayda coğrafi adlar qeydə alınmışdır...

Yal müsbət relyef forması bildirən coğrafi termini “*yamacın dağ belinə yaxın hissəsi*” anlamındadır.

XIRMANCIQ KƏNDİ

Xırmançıq kəndi Xocavənd rayonunda, Bulutan inzibati ərazi vahidində, rayon mərkəzindən 36 kilometr cənubda, Ərgünəş dağının yaxınlığında, Füzuli rayonunun Arış kəndi ilə həmsərhəd sahədə, dağətəyi ərazidə yerləşir. Əhalisi heyvandarlıq, taxılçılıq, baramaçılıq və üzümçülüklə məşğul olur.

Bu yaşayış məntəqəsi 1826-1828-ci illərdə baş verən Rusiya-İran müharibəsindən sonra ("Türkmənçay" müqaviləsindən az sonra) Cənubi Azərbaycanın Qaradağ mahalından gəlmiş erməni ailələrinin Ərgünəş dağı yaxınlığındakı **Xırmancıq** adlanan ərazidə məskunlaşması nəticəsində yaranmışdır. **Xırmancıq** oykonimi sadə toponimdir. Toponim *xırman* sözündən və *-cıq* hissəciyindən ibarətdir. **Xırman** – "taxıl döyülən yer" deməkdir; *-cıq* komponenti "kiçiklik" anlamı ifadə edir. **Xırmancıq** toponimi "kiçik xırman" mənasındadır. Bu toponim iqtisadi həyatla, əkinçiliklə bağlı formalaşaraq yaranmış toponimlərdəndir.

Azərbaycanda adının tərkibində **xırman** sözü olan yaşayış məntəqələri çoxdur. Onlara nümunə olaraq aşağıdakıların göstərmək olar:

Xırmandalı (Biləsuvar və Masallı rayonları), **Xırman-qaynarbinə** (Zaqatala rayonu), **Xırmanlar** (Laçın rayonu), **Güneyxırman**, **Quzeyxırman** (Xocavənd rayonu) və s.

XIŞQALASI DAĞI

Respublikamız ərazisində müxtəlif adlarla adlandırılmış çoxlu sayda dağlar vardır ki, onlardan da biri Xocavənd rayonu ərazisində qeydə alınan **Xışqalası dağı** oroqrafik obyektidir. Dağın maksimal hündürlüyü 1811 metrdir. Bəzi sənədlərdə dağın adın **Xış qalası** şəklində də yazılır.

Əslində dağın adı **Kiş qalası dağı** kimi yazılmalıdır. Bu **dağ** öz adını zirvəsində xarabalıqları indi də mövcud olan **Kiş** adlı erkən orta əsr alban monastırının adından almışdır. **Qala** və **dağ** terminləri müsbət relyef formaları ifadə

edir. **Xışqalası dağı** vaxtilə burada mövcud olmuş **Kiş** kəndinin ərazisində yerləşir...

Kiş sözünün etimologiyası ilə bağlı müxtəlif fikir və mülahizələr vardır. Fars dilində **kiş** sözü "sitayış yeri", "kult" deməkdir. Alban tarixçisi M. Kalankatlı "Alban tarixi" əsərində **Kiş** (o, bu adı **Kis** kimi çəkmişdir) yaşayış məntəqəsinin adını çəkib. Onun yazdığına görə, ilk xristian missionerlərindən biri olan Yenisey təxminən 74-cü ildə Uti vilayətinin *Kis* kəndinə gəlib burada kilsə tikmişdir. Bu, bütün Cənubi Qafqaz ərazisində ilk xristianlıq məbədi idi. Kilsə əvvəllər burada mövcud olmuş qədim sitayış yerində tikilmişdir. Erkən orta əsrlərdə Albaniyada (indiki Xocavənd və İsmayilli rayonları ərazilərində) **Kiş** adlı başqa toponimlərə də rast gəlinir. İndinin özündə Şəki rayonunda **Kiş kəndi** və **Kiş çayı** (Əyriçayın (Qanıx hövzəsi) qolu) vardır.

Xışqalası dağı Xocavənd rayonunun ərazisində vaxtilə mövcud olmuş **Kiş kəndi** xarabalığı yaxınlığında yerləşdiyi üçün belə adlandırılmışdır. Toponimi qədim şum aləti olan **xış** ilə də bağlayanlar var...

XNUŞINAK KƏNDİ

Xnuşinak kəndi Xocavənd rayonunda, dağətəyi ərazidə yerləşir. Əhalisi heyvandarlıq, taxılçılıq, üzümçülük, bağçılıq və bostançılıqla məşğul olur.

Oykonimin izahı ilə bağlı müxtəlif fikir və mülahizələr mövcuddur. Toponimin dəqiq elmi izahı hələ verilməmişdir. Mənası aydın olmayan coğrafi adlardan da biri **Xnuşinak** oykonimidir. Çox güman ki, adın tərkibindəki **xnu** formantı **hun** sözünün təhrif formasıdır.

XOCALI ÇAYI

Xocavənd rayonu ərazisində qeydə alınan hidronimlərdən biri **Xocalı çayı** adlanır. Bu çay Badara çayının sol qoludur. Çay Xocalı şəhərinin yaxınlığından axdığı üçün belə adlanmışdır.


Azərbaycanda, Qarabağ silsiləsində **Xocalı** adlı rayon və şəhər, Salyan rayonunda kənd, Füzuli rayonu ərazisində isə dağ vardır...

XOCAVƏND QƏSƏBƏSİ

Xocavənd şəhər tipli qəsəbəsi Xocavənd rayonunun inzibati mərkəzidir. Bu yaşayış məntəqəsinin qədim adı **Qaranluq** olub. XX əsrin 20-ci illərində Türkiyədən gətirilən ermənilər buraya köçürüldülər. Sonralar yaşayış məntəqəsi həm **Nijni Qaranluq**, həm də **Cüməbazarı** adlanmışdır. Daha sonralar bir müddət **Xonaşen** adlanan bu yaşayış məntəqəsinə 1940-ci ildə A.F. Myasnikovun təxəllüsü ilə əlaqədar **Martuni** adı verilmişdir. 1991-ci ildə yaşayış məntəqəsi nəhayət ki, öz tarixi **Xocavənd** adını almışdır. 26 noyabr 1991-ci il tarixdə **Xocavənd rayonu** yaradılarkən **Xocavənd qəsəbəsi** onun inzibati mərkəzi kimi qəbul olunmuşdur.

Xocavənd yaşayış məntəqəsinin ərazisində **Xonaşen çayı**, **Xonaşen dərəsi**, **Cicim ocağı**, **Hacı Kərim kəhrizi**, **Gödək burun**, **İmmi bulağı**, **Damcı bulaq**, **Qoşa günbəz**, **Tut bağı**, **Narlıq** və s. coğrafi adlar qeydə alınmışdır. Kənddə əl ilə qazılmış çoxlu sayda su quyuları vardır...


Xocavənd qəsəbəsi erməni-rus hərbi birləşmələri tərəfindən 19 noyabr 1991-ci il tarixdə işğal edilmişdir...



Ağcabədi rayonunda da **Xocavənd** adlı kənd var. Bəzi araşdırıcılar **Xocavənd** toponimini **Xaçabənd** ("oda tapınan", "odsevən") sözü ilə izah edirlər. **Xoca** sözünün "müəllim", "dini titul" və "tacir" mənaları da var. **Xocavənd** oyxonimi «xocalı nəslə» mənasındadır. **Xoca** sözünün **kuç** etnonimi ilə də bağlayanlar vardır. **Vənd** sözü İran dillərində "törəmə", "nəsil", "tirə" mənası daşıyır.

XOCAVƏND RAYONU

Azərbaycan Respublikasının 26 noyabr 1991-ci il tarixli, 279-XII nömrəli Qanununa əsasən DQMV ləğv edilərək Martuni və Hadrut rayonlarının bazası əsasında **Xocavənd rayonu** yaradılmışdır. Rayonun ümumi sahəsi 1458 km², əhalisi 41.500 (o cümlədən azərbaycanlılar – 10.500) nəfərdir. **Xocavənd rayonu** Ağdam, Ağcabədi, Füzuli, Cəbrayıl, Qubadlı, Laçın, Şuşa, Xocalı rayonları ilə həmsərhəddir.



Bəşər sivilizasiyasının beşiklərindən biri olan Xocavənd bölgəsi antik, orta əsrlər, yeni və müasir dövr maddi-mədəniyyət nümunələri və tarixi abidələrlə zəngindir. Bu bölgədə ilk insanların yaşadıkları mağaralara, qədim yaşayış yerlərinə, erkən şəhər mədəniyyəti qalıqlarına, möhtəşəm qala divarlarına, müxtəlif dövrlərdə inşa edilmiş türbələrə, daş-qoç heykəllərə – ümumiyyətlə, nadir mədəniyyət nümunələrinə tez-tez rast gəlirik.

Azərbaycan ərazisində xristian dininin ilk yayım mərkəzlərindən biri indiki **Xocavənd** rayonunda olduğundan rayon ərazisində çoxlu sayda xristian abidələri qalmışdır. **Xocavənd rayonu** ərazisində qeydə alınıb siyahıya salınmış bu abidələrin tarixi IV əsrdən başlayaraq XIX əsrə qədər geniş bir tarixi dövrü əhatə edir. Onların içərisində **Amaras** monastır-kompleksinin xüsusi yeri var.

Artıq elmi şəkildə tam sübut olunmuşdur ki, Xocavənd ərazisi ilk insan məskənlərindən biridir. Bu ərazilərdə Azərbaycan xalqının zəngin tarixi, elmi və mədəni irsi formalaşmışdır.

Azərbaycan Respublikasının ayrılmaz tərkib hissəsi olan Xocavənd ərazisində çoxlu sayda (72) dünya və

Respublika əhəmiyyətli tarixi-memarlıq və mədəniyyət abidələri vardır. Bunlar Azərbaycan xalqının tarixini, mədəniyyətini, adət-ənələrini göstərən abidələrdir. Azərbaycanın sosial, siyasi, iqtisadi, mədəni və elmi həyatında özünəməxsus rol oynayan Xocavəndin hər daşı, hər qayası, hər mağarası... tarixin əsl canlı şahididir.



Rayonun relyefi əsasən dağlıqdır. Şərqdə və cənub şərqdə əsasən dağətəyi düzənliklərdir. Qarabağ dağ silsiləsinin cənub-şərq qolları bu rayonun ərazisində dağətəyi düzənliyə çevrilir. İqlimi çox yerdə qısa quraq keçən mülayim isti, qışı quraq keçən soyuqdur.

Çayları (*Xonaşençay, Köndələnçay, Qozluçay, Quruçay, Çaxmaqçay, Allıçay, Atağutçay, Binəçay* və s.) Kür-Araz hövzələrinə aiddir.

Bitki örtüyündə kolluq və seyrək meşəli çəmənlər üstünlük təşkil edir. Kolluqlar və enliyarpaq meşələri var.

Rayonda 1 şəhər (*Xocavənd şəhəri*-rayon məkəzi), 2 iri qəsəbə (*Qırmızı Bazar* və *Hadrut*), 82 kənd var. Bu kəndlərdən 10-u azərbaycanlılar yaşayan kəndlərdir. Məlum Qarabağ müharibəsi zamanı rayonun bütün azərbaycan-

lılar yaşayan kəndləri erməni hərbi birləşmələri tərəfindən işğal olunmuşdur.

Xocavənd rayonunun kəndlərinin işğal tarixləri:

Tuğ, Salakətin	- 30.10.1991-ci il;
Xocavənd	- 19.11.1991-ci il;
Axullu	- 09.01.1992-ci il;
Qaradağlı	- 17.02.1992-ci il;
Muğanlı, Əmirallar, Kuropatkin	- 02.10.1992-ci il;
Günəşli	- 23.07.1993-cü il;
Xətai	- 20.08.1993-cü il;

Xocavənd rayonu üzümü və yaşıl marməri ilə məşhurdur. Rayonda əsas təsərrüfat sahələri heyvandarlıq, üzümçülük, quşçuluq, taxılçılıq, bostançılıq və tərəvəzçilikdir. Rayonda arpa, buğda, qarğıdalı, soğan, kartof, yem çuğunduru və bostan-tərəvəz bitkiləri yetişdirilir. Rayon ərazisində *Bağır xan*, *Qırmızı Bazar*, *Mədə Bulağı*, *Baba Bulağı*, *Ballı Bulaq* və s. onlarla istirahət zonaları var.



Xocavənd rayonu ərazisində, Salakətin kəndinin yaxınlığında (Quruçay vadisində) 1,5 milyon il yaşı olan

Azıx mağarası, həmçinin qədim tarixə malik **Tağlar mağarası**, Tuğ kəndi ərazisində yerləşən V-VIII əsrlərə aid «*Ritiş*» *qalası*, Ərgünəş dağının yamacında sıldırım qayalar üzərində yerləşən «*Ərgünəş*» *qalası*, Düdükçü kəndi ətrafında XIII əsrə aid «*Rzaqulu Bəy*» *türbəsi*, Xocavənd kəndi yaxınlığında «*Aşıqlı Qoşa*» *günbəzi*, Böyük Tağlar kəndində «*Alban*» *məbədi* (1241-ci il), Tuğ kəndindəki «*Qırmızı*» *məbəd* X əsrə aid adlı tarixi memarlıq və incəsənət abidələri və s. var.

Erməni təcavüzü nəticəsində rayonun dağıntıya məruz qalmış mədəni və dini abidələrinə nümunə olaraq Tuğ kəndinin 5 kilometrliyindəki V əsrə aid *Alban kilsəsi*, I-V əsrlərə aid *Alban qəbiristanlıqları*, Salakətin kəndi ərazisindəki *Dəmirov* və *Dağdağan* ocaqları, Xocavənd kəndi ərazisində yerləşən *Cicim ocağı*, Qaradağlı kəndinin ərazisində qeydə alınan və III-VI əsrlərə aid olan *Alban qəbiristanlıqları*, Əmirallar kəndi yaxınlığındakı (*keçmiş Bəhrəmli kəndi ərazisində*) *Bəhrəmli piri*, Muğanlı kəndində yerləşən *Seyid Rza günbəzi*, Qaradağlı kəndi ərazisindəki *Yel piri* və neçə-neçə qiymətli maddi memarlıq abidələrini göstərmək olar.

Xocavənd torpağı ölkəmizə çoxlu sayda tanınmış siyasətçilər, mədəniyyət xadimləri, rəssamlar, şairlər, yazıçılar, curnalistlər, müğənnilər, idmançılar, sərkərdələr, igidlər bəxş etmişdir.


2 oktyabr 1992-ci il tarixdə Xocavənd rayonu Ermənistan ordusu tərəfindən işğal olunmuşdur. Təcavüz nəticəsində öz doğma yurd-yuvalarından didərgin düşmüş rayon sakinləri respublikanın 40 rayon və şəhərində müvəqqəti məskunlaşmışlar.

Beyləqan bölgəsində Xocavənd rayonundan olan məcburi köçkünlər üçün 500 ailəlik yeni qəsəbə salınmışdır.

2008-ci ilin oktyabrında ölkə rəhbəri özü də qəsəbənin açılış mərasimində iştirak etmişdir...

Rayonun təhsil və səhiyyə müəssisələri yaşayış yerlərini məcburi tərk etmiş rayon sakinlərinin müvəqqəti məskunlaşdığı yerlərdə (Xalac kökəltmə məntəqəsi, Xaçın, Meşəçilik, «Örənqala» ərazisi və digər məntəqələrdə) fəaliyyət göstərir. Rayonda ümumilikdə 19 məktəb (12 orta, 2 əsas, 5 ibtidai) var. Məktəbəqədər (1) və məktəbdənkənar (2) müəssisələr isə Bakı şəhərində, Ağcabədi. İmişli, Beyləqan rayonlarının ərazilərindədir...

1988-ci ilin fevralından başlayan Qarabağ müharibəsində Xocavənd rayonu 145 şəhid (onların 15 nəfəri qadın, 13 nəfəri uşaqdır) vermişdir. Müharibənin əsas ağırlığını rayonun Tuğ, Salakətin, Xocavənd, Axullu, Qaradağlı, Muğanlı, Əmirallar, Kuropatkin, Günəşli və Xətai kəndlərinin əhalisi çəkmişlər. Hazırda rayonun bütün yaşayış məntəqələri erməni tapdağı altında zillət çəkir.



Xocavənd toponimi 2 hissədən - Xoca sözündən və vənd komponentindən ibarətdir. Xoca sözü türk dilində «müəllim, öyrətmən» anlamındadır. Vənd komponenti İran dillərində «uşağı, nəsl, törəməsi» mənası daşıyır...

XONAŞEN ÇAYI

Xocavənd və Ağcabədi rayonları ərazisində axan çay Xonaşen çayı adlanır. Çay Orconikidze adına kanala çatmadan quruyur. Çayın uzunluğu 62 km-dir. Qarabağ silsiləsindən başlanan Xonaşen çayı əsasən, yağış suları ilə qidalanır. Suvarmada geniş istifadə olunan Xonaşen çayının hövzəsinin sahəsi 234 kv. km-dir. Bəzən adı Xanaşençay, Xonaşençay kimi də yazılır.

Hidronim xona («hündür yer», «yüksəklik»), şen («ev», «mənbə») və çay (su hövzəsi) sözlərindən ibarət olub, «mənbəyini yüksəklikdən alan çay» mənasındadır. Çay (su hövzəsi) öz adını keçmişdə Xonaşen (Xonaşin) adlanmış böyük yaylaq yerinin adından almışdır. Yaylağın adı isə bəzi tədqiqatçılara görə, V əsrdə Azərbaycanda məskunlaşmış türkdilli hun etnonimindən və şen («kənd, yer, ev, mənbə, ərazi») sözlərindən ibarət olub, «hun ölkəsi», «hunlar yaşayan ərazi» mənasındadır.

Yerli məlumata görə çay öz adını vaxtilə onun yatağında yerləşən Xan Uşun obasının adından alıb. «Kitabi-Dədə Qorqud» dastanında adı çəkilən Xan Uşun adından-antropnimdən Xanuşun kənd adı yaranmış və əsrlər ötdükcə bu söz ermənilər tərəfindən Xonaşin və Xonaşenə çevrilmişdir. Ermənilər onu sonradan birdəfəlik Xonaşen şəklinə salıblar. Mənbələrdə göstərilir ki, Qarabağın əsas yazlaqları tarixən Xonaşen (35.000 desyatın) və Gəyən düzü (10.000 destatin) olmuşdur...

1727-ci ilə aid olan «Gəncə-Qarabağ əyalətinin müfəssəl dəftəri» adlı tarixi qaynaqda Vərəndə nahiyəsinə tabe olan yaşayış məntəqəsi içərisində Xunesin məzrəsi coğrafi adı da çəkilmişdir...

Şəki rayonu ərazisində Xonaşenyeri dağı adlanan oronim də qeydə alınıb.

XTSABERT KƏNDİ (Bax: Çaylaqqala kəndi)

XUNEŞİN MƏZRƏSİ

Xocavənd rayonunun ərazisində qeydə alınmış oroqrafik obyektlərdən biri **Xuneşen məzrəsi** adlanır. 1727-ci ilə aid olan «*Gəncə-Qarabağ əyalətinin müfəssəl dəftəri*» adlı mənbədən Vərəndə nahiyəsinin tabeliyində olan yayış məntəqələri içərisində indiki Xocavənd rayonu ərazisindəki **Xuneşin məzrəsi** adlanan yer adına da rast gəlirik.

Xuneşin sözünün tərkibindəki **xun** komponenti bəzi tədqiqatçılara görə erkən orta əsrlərdə – V-VI əsrlərdə Azərbaycanda məskunlaşmış **hun** etnonimi ilə bağlıdır. **Hun** tayfalarının adı ilə əlaqədar Azərbaycanda onlarla coğrafi adlar qeydə alınmışdır. Toponimin tərkibindəki **şen** sözü «*kənd*», «*yer*», «*ərazi*» anlamındadır.

Məzrə sözü ərəb dilində «*əkin üçün yararlı yer*», «*tarla*», «*əkin yeri*», «*əkin yerləri əsasında yaranan məntəqə, oba, kiçik yayış məntəqəsi*» mənasındadır. Cəbrayıl, Qubadlı, Ordubad rayonlarında **Məzrə**, İmişli rayonunda isə bu qəbildən olan **Məzrəli** adlı kəndlər vardır. **Xuneşin məzrəsi** toponimindəki –**si** şəkilçisi mənsubiyyət ifadə edir.

İBADIN BAĞI

Qaradağlı kəndi ərazisində qeydə alınan oroqrafik obyektlərdən biri **İbadın bağı** adlanır. Oronim **İbad** və **bağ**

sözlərindən, eləcə də –**ın**, –**ı** şəkilçisindən ibarətdir. **İbad** həmin bağın yaradıcı və qurucusuna olan şəxsin adıdır. Toponim «*İbada məxsus olan bağ*» mənasındadır. Bu tipli toponimlərə Azərbaycanın demək olar ki, bütün rayonlarının ərazilərində rast gəlmək olar.

İKOR DAĞI

Azərbaycan oronimiyasında tez-tez rast gəldiyimiz **ir** qədim türk sözü «*dərəli-təpəli*», «*yüksəklik*», «*çay döngəsi*» mənalarında işlədilir. Xocavənd rayonu ərazisində rast gəldiyimiz coğrafi adlardan biri **İkor dağı** adlanır. Bəzən bu oroqrafik obyekt sənədlərdə **Krikor dağı** kimi də qeyd edirlər. **Dağ** - müsbət relyef forması bildirən coğrafi termdir. **İkor** toponimi «*çay döngəsi ətrafında yerləşən dağ*» anlamı daşıyır.

Tərkibində **ir** termini işlənən coğrafi adlara nümunə olaraq **İrdağ** (Astara rayonu), **İkar təpəsi** (Kəlbəcər rayonu, Baş Qaracallı kəndi), **İritkör yalı** (Tərtər rayonu, Metsşen kəndi), **Qarair dağı** (Goranboy rayonu) və başqalarını göstərmək olar...

İLANLI TƏPƏ

Əmirallar kəndi yaxınlığında qeydə alınan oronimlərdən biri **İlanlı təpə** adlanır. Yaxınlıqdakı kəndlərin əhalisi vaxtilə həmin təpədə çoxlu **ilan** gördükləri üçün ona belə ad vermişlər.

Ümumiyyətlə, **təpə** müsbət relyef forması bildirən coğrafi termini nisbi hündürlüyü **200** metrədən artıq olmayan

yüksəklik anlamındadır. Bu termin Azərbaycan dilindən fars dilinə də keçmişdir. Azərbaycan oronimiyasında çöl materialları əsasında qeydə alınan **4000** coğrafi adın tərkibində **təpə** termini iştirak edir.

Bəzi bu tipli toponimlərdə **ilan** sözünün konkret mənalarnı ayırd etmək çətindir. Bəzi araşdırıcılar Azərbaycandakı **İlanlı** adı ilə olan oykonim və oronimləri qədim türk mənşəli **alan** tayfaları adı ilə əlaqələndirirlər. Hazırda Şimali Qafqazda yaşayan qaraçaylar, balkanlar özlərini **alan** adlandırırlar. Çox güman ki, **alanlar** Azərbaycana miladdan öncə hunların və ya balqarların tərkibində gəliblər. Türkmənstanda Ersarı tayfasının bir qolu **İlanlar** adlanır...

Azərbaycanda **ilan** heyvan adı ilə bağlı çoxlu toponimlər vardır. Onlara nümunə olaraq İlanlı dağ (Culfa, Füzuli, Kəlbəcər, Qobustan, Şəmkir rayonları), **İlan qayası** (Laçın rayonu), **İlanlı təpə** (Ağdam, Xocavənd rayonları), **İlanlı qobu** (İmişli rayonu), **İlandağ** (Naxçıvan MR, Culfa rayonu), **İlanlı dərə** (Babək, Gədəbəy, Qazax, Masallı rayonları), **İlanlı güncəy** (Kəlbəcər rayonu) və başqalarını göstərmək olar. XVIII-XIX əsrlərdə İrəvan əyaləti ərazisində **İlanlı** adlı 6 yaşayış məntəqəsi mövcud olmuşdur...

İNQDƏRƏ

Qədim türk sözlərindən biri olan **in** termini «yataq», «mağara», «yarğan», «süxur» və s. mənalarda işlənir. Bu terminin iştirak etdiyi coğrafi adlara Azərbaycan oronimiyasında tez-tez rast gəlmək olur. Belə oroqrafik obyektlərdən biri də Xocavənd rayonunun Arpadüzü

(Kolxozaşen) kəndi ərazisində qeydə alınmış **İnqdərə** coğrafi adıdır. Oronimin tərkibindəki **dərə** coğrafi termini mənfi relyef forması bildirir. Coğrafi adın tərkibindəki **q** hərfi bitişdirici samit rolunu yerinə yetirir. Toponim «yarğanlı dərə» mənasındadır...

İŞXAN ÇAYI

Xocavənd rayonunun ərazisində qeydə alınan hidronimlərdən biri **İşxan çayı** adlanır. O, Quruçayın sol qoludur. Hidronimin **işgin** sözünün təhrif forması olduğu güman edilir.

İT UÇAN QAYA

Xocavənd rayonu ərazisində, Qaradağlı kəndindən bir qədər kənarda qeydə alınan oroqrafik obyektlərdən biri **İt uçan qaya** adlanır. Bəzən bu coğrafi ad **İtuçan qaya** şəklində də yazılır. Oronim vaxtilə buradakı yüksəklikdən **itin** yıxılmas («uçması») ilə bağlı olaraq belə ad almışdır.

Baş vermiş hər hansı bir hadisəni (**uçmaq**) tarixi fakt kimi özündə, adında saxlayıb əks etdirən oronimlərimiz çoxdur. Bu tipli coğrafi adlara Azərbaycanın demək olar ki, bütün ərazilərində rast gəlinir. Bunlara nümunə olaraq **Mehdiuçan qaya** (Şuşa rayonu, Malıbəyli kəndi), **Öküzüçan yal** (Kəlbəcər rayonu) **Cobanuçan** (Xocavənd rayonu, Muğanlı kəndi), **Eşşəkuçan dağ** (Kəlbəcər rayonu, Abdullauşağı kəndi), **Qoyunuçan yamacı** (Kəlbəcər rayonu) və başqalarını göstərmək olar...

KAFTARLI DAĞ

Xocavənd rayonu ərazisində qeydə alınan orografik obyektlərdən biri **Kaftarlı dağ** adlanır. *Dağ* Əmirallar kəndinin şimalında yerləşir. Yerli məlumata görə, vaxtilə dağın ərazisi sıx meşəlik olmuşdur. Meşə orada tez-tez yırtıcı çöl heyvanı olan **kaftara** (*göreyənə*) təsadüf edildiyinə görə belə adlandırılmışdır. **Dağ** coğrafi termini müsbət relyef forması ifadə edir.

Bəzi araşdırıcılara görə quruluşca sadə olan **kaftarlı** patronimik toponimi eyniadlı nəsil əsasında əmələ gəlmişdir. Vaxtilə Qərbi Azərbaycanda (Ermənistanda), indiki Artik rayonunda əhalisi azərbaycanlılardan ibarət olan **Kaftarlı kəndi** var idi. 1810-cu ildə azərbaycanlılar kənddən sıxışdırılaraq çıxarılmış, burada həmin ildə Türkiyənin Alaşgert bölgəsindən köçürülən ermənilər yerləşdirilmişdir. 1924-cü ildə Ermənistan Torpaq Komitəsinin qərarı ilə kəndin adı dəyişdirilərək **Panik** kimi rəsmiləşdirilmişdir...

Adı qırmızı kitaba düşən, səhra və yarım səhra ərazilərində yaşayan **kaftar** (*göreyən*) adlı yırtıcı məməlinin adını əks etdirən oronimlərə nümunə olaraq **Kaftar çalası** (Qəbələ rayonu, Çuxur Qəbələ kəndi), **Kaftar qobusu** (Qax rayonu), **Kaftar yamacı** (Cəbrayıl rayonu), **Kaftaran dağı** (Qazax və Qobustan rayonları), **Kaftarlı dərə** (Füzuli rayonu) **Kaftarlı dərəsi** (Ağdaş, Qəbələ, Qubadlı, Zəngilan, Zərdab rayonları), **Kaftarlı düz** (Qazax rayonu, Orta Salahlı kəndi), **Kaftarlı qaya** (Qazax rayonu), **Kaftarlı qışlaq** (Qaradağ rayonu) və digər coğrafi adları göstərə bilərik...

KALAFALIQ

Çıraquz kəndi ərazisində qeydə alınmış coğrafi adlardan biri **Kalafalıq** orografik obyektidir. **Kalafalıq** toponimi "*çala-çuxur yer*" mənasındadır. Oronim **kalafa** sözündən və **-lıq** şəkilçisindən ibarətdir. **Kalafa** - "*çala-çuxur*" anlamındadır. Mərkəzi Aran iqtisadi rayonunda bu tipli onlarla coğrafi adlara rast gəlmək mümkündür.

Kalafalıq mikrotoponimi Azərbaycan dilində "*dağılmış tikinti qalığı*", "*dağılmış yer*", "*xarabalıq*" mənasında işlənən **kalafa** sözünə - **lıq** şəkilçisinin artırılması ilə əmələ gəlmişdir. **Kalafalıq** orografik obyektə relyef əsasında yaranan düzəltmə toponimidir.

Laçın rayonunda **Kalafalıq** adlı kənd də var...

KARDAŞ, KARDAŞ BULAĞI

Xocavənd rayonunun Qaradağlı kəndi ərazisində, kənddən 3 kilometr məsafədə qeydə alınan orografik obyektlərdən biri də **Kardaş** adlanır. Yerli məlumata görə, həmin **daşa** toxunanda heç bir səs-səda vermir, nəticədə cingiltisiz alçaq, **kar** səs alınır. Elə bu səbəbdən də yerli sakinlər bu daşı **kardaş** adlandırmışdır.

Ərazidə eyni adlı **bulaq** da var. Toponim **kar** və **daş** sözlərindən, eləcə də **bulaq** hidronimik vahidindən əmələ gəlmişdir. Yerli sakinlərin məlumatlarına görə, həmin daşa toxunanda səs-səda gəlmir alçaq və cingiltisiz **kar** səs eşidilir. Məhz buna görə də yerli əhali bu daşı **Kar daş** adlandıırıblar. Ətrafda yaşayan camaat bu **kar daş** və **bulaq** haqqında müxtəlif əfsanə və rəvayətlər danışirlar...

Kardaş haqqında çoxlu rəvayətlər danışılır... Füzuli rayonunun Horadiz kəndi ərazisində də **Kar daş** adlı

oroqrafik obyekt qeydə alınmışdır. Horadiz kəndindən eyniadlı qəsəbəyə gedən el yolundan azacıq aralıda üzüquylu yatmış adamı xatırladan *Kar daş* haqqında füzulili şair Oruc Səda belə bir gözəl şeir də qoşmuşdur:

*Bu daş üzüquyludur,
Yarı torpağa batıb.
Bu daş sirri özündə,
Bu daş daş kimi yatıb.*

*Bu daş üzüquyludur,
Yerdən bərk-bərk yapışıb.
Elə bil milyon illik
Həsrətlilər tapışıb.*

*Daşın lal harayından
Qulaq batar dinləsən.
Bu daşın daş kimliyi
Sənə çatar dinləsən.*

*Bu daş deyir: siz mənə
Kar deməyin, ayıbdır.
Mənə Kar daş deyənlər,
Qulağından mayıfdir.*

*Bu daş deyir, sanmayın
Nabələdəm, naşıyam.
Mən Qaraca çobanın
Sapandının daşıyam.*

*Bu daş deyir eşidin,
Sirli aham, amanam.
Məni heyrət dondurub,
Daşa dönmüş zamanam.*

*Bu daş üzüquyludur,
Dərdini xuda bilər.
Daşı daş yuxusundan
Tanrı oyuda bilər...*

KEÇİ DAĞI

Qaya *keçiləri* (dağ keçisi) və buruqbuynuz *keçilər* Respublikamız ərazisində əsasən dağlıq inzibati rayonlarda yaşayırlar. Hazırda onlar az olduqları üçün mühafizə olunurlar. **Keçi** heyvan adı ilə bağlı oroqrafik obyektlər əsasən *dağ*, *qaya*, *yal* və *zirvə* adlarıdır.

Xocavənd rayonunun Susanlıq kəndi ərazisində qeydə alınan **Keçi dağı** oronimi də bunlardan biridir. Oronim **keçi** heyvan adından və **dağ** müsbət relyef forması bildirən coğrafi termindən ibarətdir, **i** mənsubiyyət şəkilçisidir. Toponim «*keçi olan dağ*» mənasındadır. Adında **keçi** sözü olan oronimlərə nümunə olaraq *Keçi dağı* (Gədəbəy rayonu, Fərzalı kəndi; Tovuz rayonu, Almalıtala kəndi), *Keçi yalı* (Daşkəsən rayonu, Almalı kəndi), *Keçi ayrıcı* (Tovuz rayonu, Ağbaşlar kəndi), *Keçi qayası* (Daşkəsən, Gədəbəy, Kəlbəcər, Göygöl, Masallı, Tovuz rayonları) və başqalarını göstərmək olar...

KEMRAQUÇ KƏNDİ

Kemraquç kəndi (bəzi sənəd və materiallarda adı Kəmərekoç kimi də yazılıb) Xocavənd rayonunda, Kemraquç inzibati ərazi vahidində dağətəyi ərazidə yerləşir. Əvvəlki adı **Qırmızıqaya** olub. XIX əsrin 20-ci illərinin sonunda buraya gələn erməni ailələri sonralar kəndi

Kemraquç adlandırmışlar. 1992-ci ildə kəndin əvvəlki adı bərpa edilmişdir. Kəndin əhalisi taxılçılıq, heyvandarlıq, üzümçülük, bağçılıq, bostançılıqla məşğul olur. Bəzi sənədlərə görə. Kəndin əhalisi vaxtilə Ermənistanın Qafan mahalından köçüb gəlmişlər...

Oykonimin izahı ilə bağlı müxtəlif fikir və mülahizələr vardır. Toponimin elmi izahı hələlik dəqiqləşdirilməyib. **Kemraquç** oykonimi mənası aydın olmayan coğrafi adlardandır. Bəzi tədqiqatçılara görə bir qədər təhrifə uğramış bu oykonim Azərbaycan dilindəki **kəmrə** (*heyvan ağılı*) və **qoç** (*erkək qoyun*) sözlərinin birləşməsindən əmələ gəlib «*qoç saxlanılan ağıl*» mənasındadır.

1727-ci ilə aid olan «*Gəncə-Qarabağ əyalətinin müfəssəl dəftəri*» adlı tarixi qaynaqda kəndin adı **Kəmərköç** kimi çəkilmişdir...

KƏHRİZLİ

Əmirallar kəndi ərazisində qeydə alınan hidronimlərdən biri **Kəhrizli** adlanır. Hidronim **kəhriz** (*quyu, bulaq*) sözündən və **-li** mənsubluq ifadə edən şəkilçidən ibarətdir. **Kəhriz** – qunt sularının toplanıb yer səthinə çıxarılması ilə bağlı yeraltı qurğudur. **Kəhrizlər** adətən peşəkar kankanlar tərəfindən qazılır. Məlumatlara görə XX əsrin ortalarında Azərbaycanda 1000-dən çox **kəhriz** olub.

KƏMƏR QAYA

Xocavənd rayonu ərazisində, rayon mərkəzindən 6 kilometr aralıda, Əmirallar kəndi yaxınlığında qeydə alınan orografik obyektlərdən biri **Kəmərqaya** adlanır.

Oronim **kəmərqaya** və **qaya** sözlərindən ibarətdir. **Qaya** - müsbət relyef forması bildirən coğrafi termdir. Toponim zahiri formasına görə belə adlandırılmışdır. **Qaya kəmərqaya** kimi dövrələndiyi üçün belə ad almışdır.

Qaya termini “*dağlıq*”, “*uçurum*” mənası ifadə edir. VI-VIII əsrlərə aid qədim türk abidələrində, XI əsr müəllifi, olan Mahmud Kaşğari lüğətində, eləcə də “*Kitabi - Dədə Qorqud*” dastanlarında **qaya** termininə rast gəlinir. Azərbaycan oronimiyasında çöl materialları əsasında adının tərkibində **qaya** termini iştirak edən 3.000 toponim qeydə alınmışdır...

KƏND YERİ

Salakətin kəndinin ərazisində qeydə alınmış orografik obyektlərdən biri **Kənd yeri** adlanır. Bu sahədə, deyilənlərə görə, nə vaxtsa yaşayış məntəqəsi mövcud olduğu üçün toponim belə adlandırılmışdır. Həmin ərazi Salakətin kəndinin **yeri** olduğuna görə yerli camaat arasında bu cür adlandırılmışdır.

Tuğ kəndinin ərazisində də **Kənd yeri** coğrafi adı qeydə alınmışdır.

KƏNDXURD KƏNDİ

Kəndxurd kəndi Xocavənd rayonunda, Kəndxurd inzibati ərazi vahidində, rayon mərkəzindən 16 km qərbdə, Qarabağ silsiləsinin şimal-şərq ətəyində yerləşir. Əhalisi əkinçilik, heyvandarlıq, taxılçılıq, baramaçılıq, bostançılıq və üzümçülüklə məşğul olur. Kənddə orta məktəb, klub, kitabxana, tibb məntəqəsi, rabitə şöbəsi və s. var.

Yaşayış məntəqəsinin əhalisi XIX əsrdə Cənubi Azərbaycanın Qaradağ mahalından, Tiflisdən, eləcə də Türkiyənin Qars, Muş və Sarıqamış əyalətlərindən köçüb gələn nəsilərdən ibarətdir. **Kəndxurd** toponimi *kənd* və bəzi qədim türk dillərində işlədilən *xurd* komponentindən ibarətdir. **Xurd** sözü «*yüksəklik*» deməkdir. **Kəndxurd** toponimi «*yüksəklikdə yerləşən kənd*» mənasındadır.

KƏRƏM ÇALI, KƏRƏM YERİ

Xocavənd rayonunun Muğanlı kəndi yaxınlığında, kənddən 2 km aralıda qeydə alınan coğrafi adlardan biri **Kərəm çalı** adlanır. Bu orografik obyekt bəzən **Kərəm yeri** kimi də adlandırılır. Bir neçə hektarlıq otlaq sahəsini əhatə edən bu ərazi vaxtilə **Kərəm** adlı şəxsə mənsub olduğu üçün oronim belə ad almışdır. Toponim «*Kərəmə məxsus çal, yer*» mənasındadır.

KİÇİK HƏKƏRİ ÇAYI

Xocavənd və Qubadlı rayonları ərazisindən axan, hövzəsinin sahəsi 124 kv.km olan çay **Kiçik Həkəri** adlanır. Uzunluğu 28 km olan **Kiçik Həkəri çayı** Qarabağ silsiləsinin cənub-qərb yamacından (1810 metr yüksəklikdən) başlanır. **Həkəri** çayının sol qolu olan və əsasən yağış suları ilə qidalanan **Kiçik Həkəri çayının** suyundan suvarmada geniş istifadə olunur.

Kiçik Hərəkə çayı böyük çayın qolu olduğu üçün belə adlandırılmışdır. Hidronimin tərkibindəki **kiçik** sözü fərqləndirici xüsusiyyət daşıyır. **Həkəri** adına qədim

mənbələrdə rast gəlirik. Erkən orta əsr müəllifləri **Həkəri** adlı yerin adını çəkmişlər. Həkəri ilə bağlı toponimlər türkləşmiş kürddilli *həkəri* tayfasının adı ilə bağlıdır. Hazırda Türkiyə və İranda *həkəri* tayfaları yaşayırlar.

Laçın, Qubadlı və Zəngilan rayonları ərazisində qeydə alınmış **Həkəri çayı**, Qubadlı rayonunda **Həkəri kəndi**, Zəngilan rayonunda **Həkəri qəsəbəsi** bu tipli toponimlərdəndir...

KİRİŞDİ DƏRƏ

Xocavənd rayonu ərazisində qeydə alınan orografik obyektlərdən biri **Kirişdi dərə** adlanır. Toponim **kiriş** və **dərə** sözlərindən ibarətdir. Oronimin tərkibindəki **kiriş** sözü bitki mənası ifadə edir. *Dərə*- coğrafi termini mənfi relyef forması bildirir. **Kiriş** sözünün sonunda gələn **-di** hissəciyindəki **-d** hərfi təhrifə uğramışdır; əslində **-d** yox, **-l** olmalıdır. Toponim həmin dərədə çoxlu **kiriş** bitdiyi üçün belə ad almışdır.

Ağcabədi rayonu ərazisində də **Kirişdi dərə** coğrafi adına rast gəlirik.

KİRS BULAĞI

Xocavənd rayonu ərazisində, İşxan çayının dərəsində, qeydə alınan hidronimlərdən biri **Kirs bulağı** adlanır. Soyuq sulu, azdebitli turş bulaqdır. Hidronim **Kirs** («*çöl*», «*sərhəd*», «*yayla*», «*dağ*») sözündən və **bulaq** hidronimik apelyativindən ibarətdir. **Bulaq** yaxınlıqdakı **Kirs** dağının adı ilə əlaqədar olaraq belə ad almışdır.

Dialektlərimizdə **kirs** sözü «uca zirvə», «yumru, şiş», «sıldırım olan dağ» (Şuşa rayonu), «qar toplanan yer» (Quba rayonu) və s. mənələrdə işlədilir. Qarabağ silsiləsində *Böyük Kirs*, *Kiçik Kirs* adlı yüksək zirvələr də vardır. Vaxtilə Qərbi Azərbaycanın Qafan rayonunda **Kirs** adlı kənd də mövcud olub...

KIŞ KƏNDİ

Kiş kəndi Xocavənd rayonunda, Kiş inzibati ərazi vahidində, rayon mərkəzindən 11 kilometr cənub-qərbdə, Qarabağ silsiləsi ətəyində yerləşir. Əhalisi taxılçılıq, heyvandarlıq, baramaçılıq, bostançılıq və üzümçülüklə məşğul olur.

Yaşayış məntəqəsi uzun illər **Qiş** (*Qişi*) kimi tanınmışdır. XIX əsrin sonu – XX əsrin əvvəllərində Yuxarı Qarabağ ərazisində, indiki Xocalı rayonunda **Keş kəndi** də mövcud olub. Mənası tam mənada aydın olmayan **kis** sözünü Alban tarixçisi M.Kalankatlı «*Alban tarixi*» əsərində işlətməmişdir. Onun yazdığına görə, ilk xristian missionerlərindən biri olan Yelisey Uti vilayətinin **Kis** kəndinə gəlib kilsə tikmişdir. Bütün Cənubi Qafqaz ərazisində bu, ilk xristianlıq məbədi idi. Kilsə əvvəllər burada mövcud olmuş qədim sitayiş yerində tikilmişdir. Fars dilində **kiş** sözünün «*sitayiş yeri, kult*» mənası vardır. 1992-ci ildən kəndin adı Kiş kimi rəsmiləşdirilmişdir...

Erkən orta əsrlərdə Albaniyada (indiki Xocavənd və İsmayilli rayonları ərazisində) **Kiş** adlı toponimlərə də tarixi sənəd və materiallarda rast gəlmək olur. Hazırda Şəki rayonunda bu qəbildən olan **Kiş kəndi** və **Kiş çayı** var. Xızı rayonu ərazisində **Keş çayı**, Gürcüstanda –

Borçalı və Siqnaxda **Keşəli kəndi** (Marneuli və Saqareco rayonları), **Keştazlı kəndi** (Ağdam rayonu), **Keş-Qutan** (Naxçıvan Muxtar Respublikası) və s. toponimlər də **kiş/keş** formantı ilə əlaqədar yarınmış coğrafi adlardır. İraqda, Babildən 18 km şimal-şərqdə **Kiş** adlı qədim şəhər də vardır. **Kiş** yer adı Türkmənistanda da var.

O.Süleymanov şumer-türk dilləri paralellərindən söhbət açarkən şumer dilindəki **qış/kiş/keş** sözünün «*ağac*» mənası verdiyini göstərir. Bəllidir ki, ulu əcdadlarımız ağacı müqəddəs tapınaq hesab edərək ona insanı dünyaya gətirən qüvvə kimi baxmışlar. Bu anlamda **kiş/keş/qiş** mənası «*ağac*» olan etnotoponimdir...

KOLANI YURDLARI

Yerli əhalinin məlumatlarına görə, vaxtilə Vərəndə mahalının tərkibində, indiki Xocavənd rayonunu ərazisində, Cəmiyyət və Qarakənd kəndləri arasında **kolanı** tayfalarının yaşadığı yurd yerləri (*Kolanı yurdları*) mövcud olmuşdur. **Kolanılar** – qədim türk tayfalarındandır. XVIII əsrin ortaları və XIX əsrin birinci yarısında Qarabağ xanlığında yaşayan kolanıların ərazisi **Kolanı mahalı** adlanmışdır.

XIX əsr Azərbaycan tarixçisi Mirzə Adıgözəl bəy Uşacıq kəndindən Göyçə sərhədinə qədər uzanan Tərtər çayı hövzəsini **kolanıların məskəni** adlandırmışdır. Tarixi sənədlərdən aydın olur ki, XIX əsrin ikinci yarısında Cavad qəzasında 282 ailədən ibarət **kolanı tayfası** yaşamışdır. Sonralar onlar müxtəlif yerlərdə məskunlaşmışlar. Orta əsrlər dönməndə bu tayfa Qarabağda daha çox yaşamışdır.

Tarixi mənbələrdə göstərilir ki, Ağa Məhəmməd şah Qacarın Qarabağa hücumu zamanı Qarabağ elatlarının bir qismi, o cümlədən **kolanılar** köçərək Naxçıvanda, Şirvanda. Muğanda. Gəncəbasarda və digər ərazilərdə yaşamışlar. Tədqiqatlardan bu nəticəyə gəlmək olar ki, **kolanı** etnonimi əsasən Qafqaz arealına məxsus olan etnotoponimdir. Hazırda Azərbaycanın Hacıqabul, Qobustan, Salyan, Siyəzən, Şahbuz və Yevlax rayonlarında **Kolanı** adlı kəndlər vardır. Vaxtilə indiki Ağdam rayonunun ərazisində də **Kolanı** adlı kənd mövcud olmuşdur...

Qobustan rayonunda **Dağ Kolanı** adlı kənd da var.

Gürcüstan Respublikasının Borçalı mahalında Bolnisi rayonunun ərazisində də **Kolanı yurdu** adlı toponim qeydə alınmışdır.

Vaxtilə Qərbi Azərbaycanda **Kolanı kəndi** (*İrəvan xanlığının Göyçə mahalı*), **Kolanı Aralıq kəndi** (*İrəvan quberniyasının Eçmiadzin qəzası*), **Kolanıqıran kəndi** (*İrəvan quberniyasının Novobayazid qəzası*), **Kolanı kəndi** (*İrəvan əyalətinin Dərələyəs nahiyəsi*), **Kolanılı kəndi** (*İrəvan quberniyasının Eçmiadzin qəzası*), **Kolanılı kəndi** (*Vedi rayonu*) və s. bu qəbildən olan yaşayış məntəqələri mövcud olmuşdur.

Kolanı tayfasının adı ilə bağlı Azərbaycanda çoxlu sayda *oronimlər* qeydə alınmışdır. Onlara nümunə olaraq **Kolan dağ** (*Dübrar, Abşeron rayonu*), **Kolanıdağ** (*Goranboy rayonu*), **Kolandağ** (*Göygöl rayonu*), **Kolanı dərəsi** (*Goranboy rayonu, Tapqaraqoyunlu kəndi*), **Kolanı yataqları** (*Tərtər rayonu. Dəmirçilər kəndi*), **Kolanı yatağı** (*keçmiş Ağdərə rayonu, Umudlu kəndi*), **Kolanı kahası** (*Naxçıvan MR, Aşağı Qışlaq kəndi*), **Kolanı yeri** (*Şamaxı rayonu, Mərzəndiyə kəndi*), **Kolanı Camal yaylağı**, **Kolanı**

vulkanı, Kolanı qəbiristanlığı (*Şamaxı rayonu*), **Kolanı obası yeri** (*Xocalı rayonu*) və digər coğrafi adları göstərmək olar.

KOLATAĞ KƏNDİ (Bax: Düdükçü kəndi)

KOLXOZAŞEN KƏNDİ

Kolxozaşen kəndi Xocavənd rayonunda, rayon mərkəzindən 20 km cənub-qərbdə, Qarabağ silsiləsinin şimal-şərq ətəyində yerləşir. Əhalisi əsasən heyvandarlıq, əkinçilik, üzümçülük və tərəvəzçiliklə məşğul olur. Kənddə məktəb, klub, kitabxana, tibb məntəqəsi, rabitə şöbəsi, park və s. var.

Yaşayış məntəqəsinin adı ermənilər tərəfindən dəyişdirilərək **Kolxozaşen** (*Kolxozkənd*) kimi rəsmiləşdirilmişdir. 1992-ci ildən əvvəlki **Arpadüzü** adı bərpa edilərək özünə qaytarılmışdır.

Əlavə məlumat üçün bax: **Arpadüzü kəndi**.

KOR BULAQ, KOR BULAĞI

Qaradağlı kəndinin ərazisində qeydə alınan hidronimlərdən biri **Kor bulaq** adlanır. Hidronim **kor** sözündən və **bulaq** hidronimik apelyativindən ibarətdir. Azərbaycanın bəzi ərazilərində olduğu kimi, bu **bulaq** da yay aylarında, quraqlıq zamanlarda quruyur. Adətən gözü tez-tez tutulan, yəni, susuz qalan belə bulaqlara el ara-

sında **Kor bulaq** deyirlər. Əmirallar kəndinin ərazisində də bu tipli **Kor bulağı** adlı hidronim qeydə alınmışdır.

Ağdam, Füzuli, Kəlbəcər, Gədəbəy, Laçın, Xocalı, Şuşa rayonlarının ərazilərində də **Kor bulaq** coğrafi adına rast gəlirik...

KÖÇBƏK KƏNDİ (Bax: **Qoçbəyli kəndi**)

KÖHNƏTAĞLAR KƏNDİ

Köhnətağlar kəndi Xocavənd rayonunda, Köhnətağlar inzibati ərazi vahidində, rayon mərkəzindən 65 kilometr cənub-qərbdə, Qarabağ silsiləsində yerləşir. Bəzi sənəd və materiallarda yaşayış məntəqəsinin adı **Köhnə Tağlar** şəklində də yazılır. Əhalisi heyvandarlıq, taxılçılıq, baramaçılıq, bostançılıq və üzümçülüklə məşğul olur. Kənddə orta məktəb, klub, kitabxana, xəstəxana və s. var.

Köhnətağlar oykonimi *köhnə* və *tağlar* (*silsilələr*) sözlərindən ibarətdir. Hələ VI-VII əsrlərə aid qədim türk kitabələrində *dağ* sözü «*tağ*» kimi yazıya alınmışdır. Oykonim «*silsilədə yerləşən köhnə kənd*» mənasındadır. **Köhnətağ** yaşayış məntəqəsi yerləşdiyi ərazinin coğrafi xüsusiyyətlərinə görə belə adlanmışdır. Sonralar burada yerləşdirilən ermənilər kəndin adını *Hintağlar* («*köhnə məhəllə*») kimi rəsmiləşdirməyə cəhd etmişlər. Bu adın özü də tərkibində Azərbaycan dilinə mənsub söz olan qarışıq toponimdir.

KÖNDƏLƏNÇAY

Füzuli və Xocavənd rayonlarında çay. Xocalı rayonu ərazisindən, Qarabağ silsiləsindən, Çaxmaqdağın şimal yamacından, 1780 m yüksəklikdən başlayır. Arazın sol qoludur. Uzunluğu 100 km, hövzəsinin sahəsi 594 kv. km-dir. İllik axın həcmi 50 milyon kubmetrdir. Əsasən yağış və yeraltı sularla qidalanır. Suvarmada çayın suyundan geniş istifadə olunur. Daşqın dövründə suyu mənsəbə çatır. Yuxarı axarında üzərində su anbarı yaradılmışdır. Yayda aşağı axarında su olmur. Köndələnçayın hövzəsində son Tunc dövrünə və antik dövrlərə aid arxeoloji abidələr aşkar olunmuşdur.

Köndələnçay vadisində arxeoloji tədqiqatlar hələ tam başa çatmayıb. Bu vadinin yer altında qalan abidələrinin tarixi sirləri hələ açılmamış qalmaqdadır. Şübhəsiz ki, gələcəkdə burada aparılacaq tədqiqatlar nəticəsində xalqımızın uzaq tarixi keçmişinə aid neçə-neçə qiymətli tarixi mənbələr aşkarlanacaqdır.

Köndələnçay hidronimi *köndələn* və *çay* komponentlərindən ibarət olub «*eninə, tərsinə axan ayrı çay*» mənasındadır. **Çay** yerləşdiyi mövqeyinə görə belə adlandırılmışdır.

Azərbaycan ərazisində **Köndələnax** (Göyçay), **Köndələn əkin yeri** (Qəbələ), **Köndələnçöl** (Qax), **Köndələnçöl** (Füzuli, Oğuz rayonları), **Köndələnçöl** (Zaqatala), **Köndələn kənd** (Şəki) və s. qeydə alınmışdır.

KÖTÜK BULAQ

Salakətin kəndi ərazisində qeydə alınmış hidronimlərdən biri **Kötük bulaq** adlanır. Hidronim **kötük** sözün-

dən və **bulaq** hidronimik apelyativindən ibarətdir. Bu **bulaq** ağac kötüyündən sızıb çıxdığı üçün belə adlandırılmışdır. Kötük bulağın buz kimi soyuq, göz yaşı kimi dumduzu və şəffaf suyu vardır...

KÖTÜKLÜK

Axullu kəndinin 1 kilometrliyində qeydə alınan oroqrafik obyektlərdən biri **Kötüklük** adlanır. **Kötüklük** coğrafi adı **kötük** sözündən və **-lük** şəkilçisindən ibarətdir. Həmin ərazidə çoxlu sayda ağac və kol kötükləri olduğu üçün oronim belə ad almışdır. Toponim «*çoxlu sayda kötük olan sahə*» anlamındadır.

KUHUL YALI

Xocavənd rayonunun Muğanlı kəndi yaxınlığında, kənddən 2 kilometr aralıda qeydə alınan oroqrafik obyektlərdən biri **Kuhul yalı** adlanır. Bu coğrafi ad azacıq təhrifə məruz qalmışdır. Əslində oronim **Kühül yalı** şəklində yazılmalıdır. **Kühül** – qədim mağara, ev tipidir. Adətən süni yolla düzəldilmiş yeraltı yaşayış məskənlərinə **kühül** deyirlər. Kühüllər keçmişdə Azərbaycanda geniş yayılmışdı. Sonralar yaşayış əhəmiyyətini itirmiş kühüllərdən təsərrüfat binaları kimi istifadə edilmişdir.

Oronimin tərkibindəki **yal** coğrafi termini müsbət relyef forması bildirir. Azərbaycanda **yal** termininin iştirakı ilə çöl materialları içərisində **650**-dən çox coğrafi ad qeydə alınmışdır.

KUROPATKİNO KƏNDİ

Kuropatkino kəndi Xocavənd rayonunda, rayon mərkəzindən 8 kilometr şimal-şərqdə, dağətəyi ərazidə yerləşir. Bəzən adı **Kurapatkino** kimi də yazılır. Əhalisi heyvandarlıq, taxılçılıq, baramaçılıq, üzümçülük və bostançılıqla məşğul olur. Kənddə qaradağlılar, mərzililər, avşarlar və digər tayfalara mənsub nəsillər yaşayırlar. Kəndin ərazisində *Qaraçuq dağı*, *Nərgiztəpə*, *Daşlı təpə*, *Cəfər bulağı*, *Rus kəhrizi* və s. kimi toponimlər qeydə alınmışdır. **2 oktyabr 1992-ci il** tarixdə **Kuropatkino kəndi** ermənilər tərəfindən işğal edilmişdir...

Bu yaşayış məntəqəsini 1960-cı illərdə Dağlıq Qarabağ Muxtar Vilayətinin rəhbərliyində təmsil olunan millətçi erməni şovinistləri yaşayış məntəqələrinin rəsmi siyahısından çıxarıb keçmiş **Martuni** (*Xocavənd*) qəsəbəsi ilə birləşdirmişdilər. Sonralar (1990-cı il) ona yenidən kənd statusu verilmiş və bundan sonra o, yaşayış məntəqələrinin rəsmi siyahısına daxil edilmişdir.

Yerli məlumata görə, kənd bu ərazidə çoxlu kəklik quşu (rus dilində *kuropatka*) olduğu üçün belə adlanmışdır. Oykonomi **Kuropatkin** rus familiyası (soyadı) ilə də əlaqələndirirlər. Kəndin yaranma tarixi bəzi sənədlərdə **1920-ci** ilə aid olunur. Belə ki, o zamanlar kəndin yerləşdiyi bu əraziyə ruslar və digər millətlərdən sürgün edilmişlər. Yaşayış məntəqəsi də rus generalı **Kuropatkinin** adı ilə adlandırılmışdır. Ruslar tədricən öz vətənlərinə və digər ərazilərə qayıtdıqdan sonra qonşu Ağdam (əsasən Mərzili kəndinin sakinləri) və Ağcabədi (əsasən Avşar kəndindən olan əfşarlar) rayon sakinləri işləmək məqsədi ilə buraya gəlmiş və yeni yaradılmış üzümçülük sovxozunda çalışmaqla bu yaşayış məntəqəsində məskunlaşmışlar.

Son illərdə Xocavənd rayon İcra Hakimiyyətinin qərarı ilə bu yaşayış məntəqəsinin adı dəyişdirilərək ona **Qaraçuq** adı verilmişdir...

KÜFÜL YER

Qarabağda qoyunçuluqla məşğul olan insanlar dağ və dağətəyi zonaların kəndlərində, qışlaqlarda **küföldən** geniş istifadə edirlər. **Küfül** qazmaq üçün təpənin və ya dağın döşü küfülün en və hündürlüyü nəzərdə tutulan ölçüdə qazılır, qarşısı açılır, döşəməsi qarşıdakı yer səthi ilə eyni səviyyəyə endirilirdi. Küfüllərin eni 3-4 metr, hündürlüyü 2-2,2 metr olurdu. Dəvə saxlamaq üçün olan küfüllər təbii ki, bir qədər dərin qazılırdı. **Küfül** sahibkarların ehtiyacına görə müxtəlif ölçüdə (30-40 metr uzunluqda) qazılırdı. Küfülün adətən son qurtaracağında, əgər uzun olarsa ortasında *baca* qoyulardı. Qapaq hava keçirən materialdan düzəldilirdi. Küföldən digər təsərrüfat məqsədilə də istifadə olunmuşdur.

Xocavənd rayonunun Qaradağlı və Günəşli kəndlərinin ərazilərində qeydə alınan **Küfül yer** (*bəzən adı təhrif edilərək **Kühül yer** kimi qeyd olunur*) orografik obyekt də yuxarıda qeyd etdiyimiz məqsəd üçün qazılmışdır...

KÜP BULAQ

Axullu kəndi ərazisində qeydə alınan hidronimlərdən biri **Küp bulaq** adlanır. Hidronim **küp** sözündən və **bulaq** hidronimik apelyativindən ibarətdir. Bulağın yer səthinə çıxdığı hissə **küpə** bənzədiyi üçün toponim belə adlandırılmışdır.

KÜR-ARAZ OVALIGI

Azərbaycanın mərkəzi hissəsində, Kür və Araz çaylarının aşağı araxları boyunca yerləşən ərazi **Kür-Araz ovalığı** adlanır. **Kür-Araz ovalığı** qərbdə Mingəçevir su anbarından başlayaraq, şərqdə Xəzər dənizindəkə uzanır. Ovalığın mərkəzi hissəsində *Kür çayı* ilə *Araz çayı* qovuşur. Çaylar ovalığı Şirvan, Qarabağ, Mil, Muğan və Salyan düzlərinə ayırır.

Kür-Araz oronimi **Kür** və **Araz** çaylarının adından yaranmışdır. **Kür** sözü «su, çay», «sürətli», «inadkar», «güclü» mənələrindədir. Tarixi mənbələrdə **Kür** çayının adı *Kor, Kur, Kir, Kiri, əl-Kurr, Mtkuari* və s. kimi çəkilir.

Araz çayının adı mənbələrdə *Arras, Rass, Rude-Aras, Eraks, Araks, Araş, Araz* şəklində çəkilmişdir. Çayın adı qədim türk dillərindəki **orazlurazlərəz** («sakit, dinc, xeyirxah, xeyir verən») sözündəndir. **Ar** komponenti türk və monqol dillərində «şimal», «dağın şimal yamacı», «qərb», «arxa tərəfi» və s. mənələrdə işlədilir. **Aks/oks** komponenti türkdilli xalqların toponimiyasında **aksu/oksu** forması ilə yanaşı işlənərək həm müstəqil, həm də ikinci komponent mövqeyində «axan su, çay» mənələrini ifadə edir. **Araz** sözünü «qərbdən axan su» anlamı ilə də yozmaq olar...

QABAQ DÜZ

Qədim türk dillərində **qabaq** (*kapak*) sözü «təpə», «dağ silsiləsi» mənəsində işlədilir. Azərbaycan toponimiyasında **qapaq** termini **qabaq** sözü kimi işlənmişdir. Xocavənd rayonunun Dolanlar kəndi ərazisində qeydə

alınan **Qabaq düz** oronimi «*silsilə dağda düz*» anlamındadır. **Qabaq düz** coğrafi adının paralelinə Cəbrayıl rayonunun Şıxlar kəndi ərazisində də rast gəlirik.

Qabaq termini ilə bağlı Azərbaycan oronimiyasında **Qabaq gədik**, **Qabaq quzey**, **Qabaqdağ**, **Qabaqyal**, **Qabaq-təpə**, **Qabaqgüney** və s. coğrafi adlara rast gəlmək olar.

QACAR MEŞƏSİ

Qırmızı Bazar kəndinin yaxınlığında qeydə alınan coğrafi adlardan biri Qacar meşəsi adlanır. Bu füsunkar cənnətməkan diyarın əsrarəngiz gözəllikləri vardır. Sanki Tanrının əli ilə yaratdığı bu meşədə bütün ağaclar - fıstıq, palıd, qoz, alma, armud, alça, gavalı, şaftalı, nar, əzgil, ərik və s. var. Yaz və yay aylarında başdan-başa yaşıllığa bürünən Qacar meşəsi uzun illər (işğala qədər) sakinlərin, qonaqların, turistlərin istirahət yeri olmuşdur...

Qacar meşəsi oronimi qajar etnonimindən və **meşə** sözündən ibarətdir; coğrafi adın tərkibindəki **-si** şəkilçisi mənsubluq ifadə edir. Toponim «*qacarlara məxsus olan meşə*» anlamındadır. Bərdə, Füzuli, Xızı və Zərdab rayonlarının ərazisində də **Qacar meşəsi** coğrafi adı qeydə alınmışdır. **Qacar** toponimi türk kökənli, nüfuzlu tayfalardan birinin adıdır. Qacar adı bəzi mənbələrə görə qaçardan götürülüb. Onun ilkin ad anlamı qasartorpaqdır. Qədim türklər və monqollar torpağa (yerə) qeser/qezer deyərmişlər. **Qacarin** (**Qaçarin**) bir anlamı da «*köçəri*», «*gəzərgi*» mənasındadır.

Qacar eli tarixən *Qızılbaşlar* tayfa ittifaqı içərisində sayılıb-seçilən bir qurum olub. Qarabağ, Gəncə, Çuxur-Səd, Astrabad əyalətlərinin, eləcə də Mərv vilayətinin

bəylərbəyləri, valiləri uzun illər bu eldən çıxıb. **Qacarlar** Gəncədə, İrəvanda, Astrabadda xanlıq, İranda imperatorluq yaradıblar. 1796-cı ildən 1925-ci ilə qədər İranın səhliq tacının sahibi qacarlar olmuşlar. **Qacarlar** şiə-cəfəri təriqətinə mənsub olan böyük bir xanədan idilər. Onlar Azəri-türk tayfalarına, Qızılbaş-səfəvi türk tayfalarına mənsub edirlər. Areal xarakterli türk-Azərbaycan mənşəli qacar adı ilə bağlı coğrafi adlar türkdilli xalqların yaşadıkları regionlarda (Qırğızıstan, Türkmənistan, Türkiyə, İran, Ermənistan və s.) geniş yayılmışlar. **Qacar** etnotoponimi bu ərazilərdə **qacar** etnik qrupunun yaşaması, məskunlaşması ilə əlaqədardır.

Qacar türk etnosunun formalaşması Səfəvilər dövlətinin yaranması dönmündə başa çatmışdır. Azərbaycan xalqının etnogenezində iştirak edən ellərdən biri də **qacar** elidir. Azərbaycan ərazisindəki **Qacar** toponimləri türk-Azərbaycan mənşəli qajar tayfasının adı ilə bağlıdır. XIX yüzildə Cənubi Qafqazda **Qacar** adlı 10 kənd mövcud olmuşdur.

Qacarlarla bağlı rəvayətlərin birində deyilir ki, bu tayfa öz kökünü Çingiz xanın oğlu Kaan Lunun nəslindən götürür (*Çingiz xanın Cuci, Cıqatay, Uğadəy, Tulu, Kulkan adlı oğlanları vardı*). Qacarların əcdadlarından biri öz oğluna Kaan Lunun qızını almış və sonralar həmin nəsil Kaan Lu Qacar adlanmışdır. Tayfanın başqa bir nəslə isə Qovanlı Qacar adlandırılıb. Tarixi sənədlərdən görünür ki, **qacarlar** sonuncu dəfə Ön Asiyaya XIII yüzildə Çingiz xanın nəvəsi Hülaku xanın (1256-cı il) qoşunlarının tərkibində gəlmişlər. Bu qrupdan olan **qacarlar** İrana, Elxanilər (İlxanilər) dövlətinin süqutundan sonra isə Suriyaya və indiki Ermənistana köçürülür. Teymurun zamanında onları Qarabağ, Gəncə,

İravan ərazilərində, öz tayfalarından olanların yanında məskunlaşdırırlar. Sonralar Şah İsmayıl qacarlara tutduqları ərazilərə sahiblik etmək haqqında sənəd verir. Beləliklə, qacarlər səfəvilərin Azərbaycanda və az sonra İranda öz hakimiyyətlərini möhkəmləndirməkdə arxalandıqları *qızılbaş* tayfalarından birinə çevrilirlər.

Qacar adı Azərbaycanın ağqoyunlu **qacar** tayfasının adı ilə bağlıdır. XIII-XIV əsrlərdə Ön Asiyada sulduz, cəlair və tağıt tayfaları əsasında yaranmış qacarlərin bir qismi əvvəlcə Suriyada yaşamışlar. Sonralar Əmir Teymur (1370-1405) və oğlu Miranşah qacarləri İrana köçürmüşdür.

Bir sıra tədqiqatçılərin fikrincə, **Qacar** etnotoponimi qədim türk xalqlərinin dillərində “*adam, ər, kişi*” anlamında işlədilən ar sözünün yardımı, iştirakı ilə yaranmışdır.

Qaçar (İran mənbələrində **Qacar** kimi yazılır) xanədanı uzun müddət İranda siyasi birliyə də nail oldu. 1925-ci ilə qədər davam edən *Qacar* xanədanı İrandakı son türk sülaləsidir. *Qacarlar* həmişə özlərini türk hesab etmiş, türkcə danışmış və öz əcdadlarının İrana Hülaku xanla birlikdə gəldiklərinə inanmışlar.

Bəzi tarixi qaynaqlərin verdikləri məlumatlara görə, **Qacarlar** XV əsrin axırlarına doğru Ağqoyunlular dövründə Anadoludan İrana gəlmiş və Azərbaycanda yurd salmışdılar. Qacarlərin Anadoludakı yurdları olan Bozox (Yozqat) bölgəsi üç əsas oymaqdan (Şam Bayatı, Yıva, Ağcaqoyunlu) ibarət idi. Belə olan təqdirdə xanədan bu 3 oymaqdan birinə (çox güman ki, Yıva) mənsub olmuşdur. **Qacar** sözü öz adını bu 3 oymağın başçısı olan bir bəyin adından almışdır. Çox ehtimal ki, qacarləri da Anadoludan İrana gətirən elə bu bəy olmuşdur. İrandakı qacarlər sülaləsi də **qacarlar** tayfasından idi.

Qacarlərin bir hissəsi XVII əsrdə Qarabağa və Gəncəyə gələrək həmin ərazilərdə məskunlaşmışlar. XV əsrdə qızılbaşlərin tərkibinə daxil olan qacarlər Səfəvilərin hakimiyyətə keçmələrinə yaxından köməklik etmişlər.

XVI əsrdə və bu vaxta qədər qacarlər əsasən Azərbaycanın Bərdə və Gəncə bölgələrində yaşamışlar. Bu tayfanın bir qismi Şamdan gəlmişdir. “*Gəncə Təhriir dəftəri*”ndə XVIII əsrin birinci yarısında Gəncəyə bağlı kəndlərdən birinin adı Şambayatı kimi göstərilmişdir. Əbülhəsən Məhəmməd Gülistani qeyd edir ki, Nadirin ölümündən sonra onun yerinə keçən Adil şahın böyük əmirlərindən biri olan Məhəmməd Əli xan əslən Şam Bayatından (Qacar boyu bayatı) olmuşdur.

Tarixdən məlumdur ki, Sultan Heydər öz tərəfdarlarını başqalarından fərqləndirmək üçün o zaman türkmənlərin geydiyi araqçını 12 yarıqlı qırmızı taja çevirib onu öz sülaləsinə məxsus olan papaq kimi elan edir və bu *papağı* qoymaqla bu sülaləyə mənsub olan adamları digərlərindən fərqləndirdi. Sonralar bu papağı qoyanlar *qızılbaş* adı ilə məşhur oldular. Qızılbaş papağı geymək bir müddət davam etmişdir. 7 tayfa - *ustajlu, şamlu, rumlu, təklü, zülqəddər, əfşar* və *qacar* tayfalarından təşkil olunmuş Şah İsmayılın qoşunu da 12 yarıqlı qırmızı *Heydəri papağı* qoyub «*qızılbaş*» adlandılar. Şah Təhməsib bu papağı çox sevdiyi üçün öz adı ilə adlandırmış və əmr vermişdi ki, hamı *Təhməsibi papaq* qoymalıdır. 12 yarıqlı qırmızı papaq böyük şöhrət qazandığından qızılbaş adı iranlılar üçün qəbul olunmuş və demək olar ki, indiyə qədər də Hindistan və Osmanlı ölkəsində iranlıları *qızılbaş* adı ilə çağırırlar...

XIX əsrin sonu və XX əsrin əvvəllərində Qafqazda 10-dan çox **Qacar** adlı kənd olub. *Qacarlar* Qarabağın köklü əhalilərindən biridir.

Qacar sözü türk ulusunun adı ilə bağlıdır. A.Bakixanova görə qacarlar İran və Azərbaycanda orta əsrlərdə ağılıq edən cəlairlərin bir qoludur.

Qacarin şəxs adı kimi işlədildiyi məlum olan **Qaracarin** qısaldılmış şəkli olması da ehtimal olunur...

Məlumdur ki, Hülaku sülaləsinə mənsub olan Arqun xanın müəllimi Xorasan və Astrabad hakimi Sırtaq Noyan xanın oğlunun adı **Qacar** imiş. Onun adı ilə öz qəbiləsi **qacar** adlandırılmışdır. **Qacar** türklərinin Şirvana, Qarabağa, İrəvana, Gəncəyə Əmir Teymur tərəfindən köçürülməsi artıq elmi dəlillərlə sübut olunmuşdur. Sonralar *qacarlar* Azərbaycanın müxtəlif yerlərinə yayılmışlar. Gəncə xanı Cavad xan *qacar* nəslindən idi.

İ.Petruşevskiyə görə, *qacarlar* monqolların yürüşləri zamanı Orta Asiyadan gəlmiş, bir müddət İranda, sonralar isə Azərbaycanda yaşamışlar.

Hazırda Füzuli rayonundakı *Qacar kəndi*, Quba rayonunda *Qacar Zeyid kəndi*, Qəbələ rayonunda *Qacar meşəsi* və s. Vardır. Xızı rayonunda qeydə alınmış “*Qacar meşəsi*”, “*Qacar dərəsi*” mikrotoponimləri də **Qacar** etnonimləri ilə bağlıdır.

Tarixi sənədlərə görə, İran şahı Ağa Məhəmməd şah Qacar XVIII əsrin 90-cı illərində Qarabağa, Şuşaya (Pənahabada) hücum edən ərəfədə onun atları Füzuli rayonunun Qacar kəndi ərazisində saxlanılırdı...

Səfəvilərin hakimiyyəti zamanı hərbi işlər əsasən *Qacarlara* həvalə edilərdi. 1926-cı ilə qədər *qacarlar* İranda hakimiyyətdə olublar. XVI əsrin sonlarına aid olan bir mənbədə kəndin adı Şıxqayıb kimi göstərilmişdir. Tarixi qaynaqlarda indiki Füzuli rayonunun Aşağı Əbdürrəhmanlı kəndi yaxınlığında **İva Qacar** yaşayış məntəqəsi yeri də göstərilir...

Əsas **kai** tayfaları *qacarlar*, *əfşarlar*, *zülqədərlər*, *çobanlar*, *padarlar*, *baharlılar*, *işamlılar*, *ustaclılar* (*ustacalılar*), *ləaklar*, *xəlillilər*, *sorsorlar*, *şaqaqlar*, *ossalular*, *zəngənələr*, *armalular* və s. Hesab olunurdu. Onlardan Azərbaycanın dövlətçilik tarixində bayatlarla birlikdə İranda bəzi siyasi çevrilişlərdə iştirak edən qacarlar, əfşarlar, baharlılar, işamlılar, ustaclılar, padarlar, çobanlar daha çox və mühüm rol oynamışlar. Səfəvi sülaləsi İran taxtında yalnız onların razılığı ilə bərqərar olardı. İranda qacarlar, əfşarlar sülalələri onların arasından çıxıblar və həm çobanilərin, həm də cəlairlərin hülakülərlə olduğu kimi, birini devirə, başqasını bərpa edə biliblər.

Bu tayfaların müxtəlif yerlərdə sakin olması vaxtı cəlair türklərindən törəyən qacarlar əvvəlcə Kiçik Asiyada və Suriyada məskunlaşmışdılar. Sonralar Topal Teymur onları Mərv və Mazandarana (İran), eləcə də Qarabağ, Gəncə, İrəvan ərazilərinə köçürmüşdür. Burada – Azərbaycanda onlar yavaş-yavaş artmış və bütün ölkədə məskən salmışdılar. Amma bəzi qacarları, xüsusi ilə də Gəncə qacarlarının böyük hissəsini Nadir şah sonralar Xorasana köçürmüşdür (məlumdur ki, onlar Nadir şahın taxta çıxması arzusuna qarşı çıxmışdılar).

Qacar tayfasının böyük əmirlərindən biri Tozqoparan ləqəbli Piri bəy Qacar I Şah İsmayılın yaxın silahdaşlarından olub. O, 1501-ci ildə Əlvənd Ağa oğlunun əmiri Osman bəy Məsullunu, 1503-cü ildə isə Sultan Murad Ağqoyunlu ilə döyüşdə onun tərəfində vuruşan Qum hakimi Əsilməz bəy Türkmanı məğlub etmişdi; 1513-cü ildə Nəcmi Sani ilə birlikdə Qicdovanda öldürüldü. Tayfanın başqa bir əmiri Qudurmuş xan adı ilə məşhur olan Dərəcə Sultandır ki, o da Urfada Sultan Murad ibn Yaqubu məğlub edib, onu qətlə yetirib; Mardin

yaxınlığındakı Qoruqtəpədə Qara xan Ustaclı ilə birlikdə Mustafa paşa "Bıǵlı Çavuş"la döyüşdə həlak olub...

Tayfanın əmirilərindən biri Şahverdi Sultan Ziyadoǵludur ki, o da Qarabağ bəylərbəyi idi. O, çoxlu şanlı-şərəfli döyüş yolları keçmişdi. Şah Təhmasib ona "Müsahib" deyirdi. Şahverdi Sultan Ziyadoǵlu Gürcüstan padşahı Ləvasanı (Kartli hakimi Luarsab (1534-1558) öldürmüş, Tiflis hakimi Georgi (Qorgin) Dadianini (1548-1582) və Ləvasanın oğlu Simaonu (Simon 1558-1560) məğlub etmişdi. O, Türkiyənin şərində, Vandan 77 kilometr məsafədə yerləşən Bargiri şəhərində Süleyman bəy kürdü ilə döyüşdə öldürülmüşdü...

Bu tayfanın böyük əmirilərindən biri **Budaq xan** idi. O, şah Təhmasibin təvəçisi olub. Təhmasib Budağı Qəndahara hakim təyin etmişdi. Amma az sonra Baburun oğlu Kamran Mirzə Qəndaharı tutmuşdu. Bundan sonra Qəndahar əldən-ələ keçmişdi. İgid əmir olan Budaq Nişapurda özbək Saru Quzğanla döyüş zamanı həlak olmuşdur. Van qalasının hakimi Gökçə Sultan da qajar tayfasının sayılıb-seçilən əmirilərindən olmuşdur. İsmayıl Mirzənin lələsi və Nişapur valisi olan Gökçə Sultan Astrabadda vəfat etmişdir.

Şahverdi Sultan Ziyadoǵlunun oğlu Xəlil Sultan da qajar tayfasının hörmətli əmirilərindən olmuşdur. Pəhləvan Xəlil Sultan bir neçə il Astrabadın hakimi olub və dəfələrlə Yaxa-Türkman tayfasını məğlub edib, deyilənlərə görə, o, vəzifədən çıxarılarq öldürülüb. Onun qar-daşı İbrahim bəy Arran əmir əl-ümərası idi və həyata Gəncədə əlvida dedi.

Şah Təhmasibin zamanında Gəncə hakimi Yusif Xəlifə, Xorasan hakimi Qubad bəy, Şirvan hakimi Hüseyn bəy, paytaxt Qəzvinin hakimi Süleyman bəy.

ordu sərkərdəsi Mirzə Əli Sultan da **qacar** tayfasına mənsub olan adlı-sanlı əmirilər olmuşlar...

XIX əsrdə Göyçay, Quba, Şuşa qəzalarında *Qacar kəndi* mövcud idi. Otuziki (Cavad qəzası), Ziyadlı (Gəncə qəzası), Cəlairli (Lənkəran qəzası) kəndlərinin əhalisi nəsil etibarını ilə qajar tayfası tirələrinə məxsusdurlar. Qacarlar öz adlarını Arqun xan Hülakünün müəllimi, Sirtak Noyan xanın oğlu *Qacarm* adından (Xorasan və Astrabad hakimi) götürmüşlər.

Vaxtilə indiki Qarabağ bölgəsindəki Qacar kəndi Vərəndə mahalına bağlı olub. 1727-ci ilə aid olan "*Gəncə-Qarabağ əyalətinin müfəssəl dəftəri*"ndə Qacar kəndinin adı nədənsə **Əszor** formasında qeyd olunmuşdur. 1823-cü ildə kəndin vergi ödəyicilərinin sayı 38 tüstü təşkil edirdisə, 1842-ci il siyahıyaalınmasında bu rəqəm 54 tüstüdən ibarət olmuşdur.

Qacar elinin *Ağcalı, Ağcaqoyunlu, Qovanlı, Qoyunlu, Qolsuzlu, Dəvəli, Ziyadlı (Ziyadoǵlu), Yıvalı* (Yıva 24 oğuz boyundan, üç oxlara daxil olan Dəniz xan oğullarından biridir), *Şambayalı* (Qulu xan), *İzzəddinli* adlı oymaqları da olmuşdur...

Füzuli, Xızı, Zərdab, Qəbələ və digər rayonların ərazilərində **Qacar dərəsi** coğrafi adına rast gəlirik...

QAĞARTSI KƏNDİ

Qağartsi kəndi Xocavənd rayonunda rayon mərkəzindən 18 kilometr qərbdə, Xonaşen çayının sahilində, dağətəyi ərazidə yerləşir. Əhalisi əsasən heyvandarlıq, taxılçılıq, üzümçülük və bostançılıqla məşğul olur.

Oykonimlə bağlı müxtəlif fikir və mülahizələr mövcuddur. Güman etmək olar ki, oykonim **qaq** («yumru»), **art** («dağ») və **si** («su») sözlərindən ibarət olub, «yumru başlı dağdan axan su» mənasındadır və bu, Xonaşen çayına işarədir...

Qağartsi coğrafi adı mənası məlum olmayan oykonimlərdəndir. Toponimin elmi izahı hələlik tam dəqiqləşdirilməyib. 1727-ci ilə aid «*Gəncə-Qarabağ əyalətinin müfəssəl dəftəri*» adlı tarixi qaynaqda Vərəndə nahiyəsinə tabe olan yaşayış məntəqələri içərisində adı **Qağazca** kimi çəkilməmişdir...

QALA DAĞI

Oronimiyamızda bəzi coğrafi adlar relyef formalarını bildirən terminlərin yaşayış məntəqə tiplərini ifadə edən sözlərlə (*qala, hürc, binə, qışlaq, oba, vəng və s.*) birləşməsi nəticəsində yaranmışdır. Bunların içərisində öncül yeri daha çox populyar olan iranmənşəli **qala** termini tutur. Adının tərkibində **qala** termini iştirak edən oronimlərin sayı Azərbaycanda 600-dən çoxdur. Onlardan biri də Xocavənd rayonunun Dağdöşü kəndi ərazisində qeydə alınmış **Qala dağı** oronimidir.

Məlumdur ki, hələ erkən orta əsrlərdə Azərbaycanın qalaları əsasən dağlarda və dağətəyi yerlərdə təbii müdafiə əhəmiyyətli ərazilərdə tikilmişdir. Tarixi mənbələrdə Azərbaycanda çoxlu **qala** adları çəkilir, amma zaman keçdikcə bu **qalalar** dağıdılmış və aradan çıxmış, unudulmuşdur. Sonralar onlar sadəcə olaraq adsız qalalara çevrilmişdir. Daha sonralar isə əhali onları **Qaladağ** (**Qala dağı**) adlandırmışdır. Toponim «*qala olan dağ*» mənasın-

dadır. Astara rayonunun Miki, Cəbrayıl rayonunun Havuslu, Kəlbəcər rayonunun Çaykənd kəndləri ərazilərində də **Qala dağı** orografik obyekt qeydə alınmışdır.

Məlumdur ki, Azərbaycan toponimiyasında **qala** sözü **dağ**, burun, baş, dağ, dərə, quzey, tap və digər relyef formalarını bildirən terminlərlə birləşərək bəzi oronimləri əmələ gətirmişdir...

QALIB ÇUXURU

Azərbaycan dilinin dialektlərində **çuxur** sözü «*yer səthinin aşağı çökmüş oyulan sahəsi*», «*ətrafı müxtəlif şəkildə yüksəkliklərlə əhatə olunmuş dərinlik*», «*oyuq*», «*çökək*» mənalarında işlədilir. Respublika ərazisində **çuxur** termini ilə bağlı 600 oronim qeydə alınıb. Onlardan biri də Xocavənd rayonu ərazisində qeydə alınmış **Qalib çuxuru** orografik obyektidir. Oronim **Qalib** şəxs adından və **çuxur** mənfi relyef forması bildirən coğrafi terminindən, eləcə də **-u** mənsubluq ifadə edən şəkilçidən ibarətdir. **Qalib çuxuru** toponimi «*Qalibə mənsub olan dərin oyulmuş çökəklik*» mənasındadır.

QAMIŞ BULAQ

Axullu kəndi ərazisində qeydə alınmış hidronimlərdən biri **Qamış bulaq** adlanır. Hidronim **qamış** və **bulaq** sözlərindən ibarətdir. **Bulaq** olan sahədə çoxlu, sıx **qamış** bitkisi olduğu üçün el arasında hidronim belə ad almışdır. Bu tipli hidronimlərə digər rayonların ərazilərində də rast gəlirik...

QAMIŞLIQ

Xocavənd rayonunun Kuropatkino kəndi yaxınlığında qeydə alınmış oronimlərdən biri **Qamışlıq** adlanır. Oronim orada bitən **qamış** bitkisinin adı ilə əlaqədar olaraq belə adlanmışdır. Quruluşca düzəltmə **Qamışlıq** oronimi etnotoponimdir.

QANLI GƏDİK

Məlumdur ki, coğrafi obyektlər ad verilmə səbəblərinə görə müxtəlif variantlarda təsnif olunur. Oronimik nominasiyada əsas məsələ coğrafi obyektin nə, hansı adı daşması, onun coğrafi xüsusiyyəti, spesifikliyi, metaforik və ya digər əlamətlərə görə adlandırılmasıdır. Xocavənd rayonu ərazisində Quzeyçartar kəndi yaxınlığında qeydə alınmış **Qanlı gədik** oroqrafik obyektə həmin **gədik** ərazisində baş vermiş **qanlı** hadisə ilə əlaqədar olaraq belə adlanmışdır.

Astara, Füzuli, Qəbələ, Gədəbəy, Qubadlı (Yuxarı Cibikli kəndi), Laçın (Hoçaz kəndi), Masallı, Yardımlı, Zəngilan rayonları ərazilərində də baş vermiş **qanlı**, bədbəxt hadisə ilə bağlı ad almış **Qanlı gədik** coğrafi adına rast gəlinir...

QARA BULAĞI

Tuğ kəndi ərazisində, Qaradağ silsiləsində rayon mərkəzindən 41 kilometr cənub-qərbdə, gözəl təbiət qoynunda qeydə alınan hidronimlərdən biri **Qara bulağı** adlanır.

Qara bulağının gözyaşı kimi dumduru, şəffaf, bal kimi şirin və buz kimi soyuq suyu var. Deyilənə görə, onun şəfəli suyunun insanlar üçün müalicəvi əhəmiyyəti vardır.

Qara bulağı hidronimi **Qara** və **bulaq** sözlərindən və –**i** məhsulmuş şəkilçisindən ibarətdir. **Qara** sözü şəxs adı bildirir. O, vaxtilə bu bulağı təmir etdirdiyi üçün bulaq onun adı ilə adlandırılmışdır. Hidronimin tərkibindəki **bulaq** apelyativi «yeraltı suların yerin üstünə təbii çıxışı» anlamındadır. Bulaqlar, ümumiyyətlə, temperaturlarına görə 1) *soyuq*; 2) *ilıq*; 3) *termal (isti)* və 4) *hipotermal (çox isti)* olurlar. **Qara bulağı** toponimi «*Qarayaya məxsus olan bulaq*» mənasındadır.

QARA XATUNABAD KƏNDİ

Vaxtı ilə Xocavənd hölgəsində qeydə alınan əski yurd yerlərindən biri **Qara Xatunabad kəndi** adlanırdı. Bu kənd Dizaq nahiyəsi tabeliyində mövcud olmuşdur. Hazırda bu kənd mövcud deyil. 1593-cü ilə aid olan Osmanlı qaynağına görə Arazbar nahiyəsində iki **Xatunabad mülkü** var idi. Sonrakı tarixi dövənlərdə bu mülklərdən biri sıradan çıxmış, biri isə Dizaq nahiyəsi tərkibində olmuşdur. 1727-ci ilə aid olan başqa bir Osmanlı qaynağında Cavanşir tayfasının Göyəhmədli (Göyməhəmmədli) oymağının **Qaraxatunabad çayı** kənarında əkinçiliklə məşğul olmaları ilə bağlı məlumat da öz əksini tapmışdır...

Toponimiyada qara sözünün müxtəlif mənə çalarları («böyük», «nəhəng», «qaranlıq», «rəng», «xalq», «qəm», «sevinc», «pis», «bədbəxt», «güclü», «tünd», «ağır», «çoxluq», «qərib», «sıx», «Tanrı» və s.) vardır. Oykönimin adındakı **xatun** sözü ilə bağlı müxtəlif fikirlər mövcuddur. Mahmud Kaşğari **xatun** sözünü «xan qadını» kimi mənə-

landırır. Ona görə **Xatun (Katun)** Əfrasiyabın qızlarından birinin adıdır. ..

Tanınmış coğrafiyaçı-toponimçi alim E.M.Murzayevə görə, **xatun** sözü toponimiyada «çay» anlamı daşıyır. N.Q.Dobrodomov isə E.M.Murzayevin bu fikrinə qarşı çıxaraq **xatun (katun)** sözünü «qadın» mənasında izahlandırır. İ.S.Məlikov **katun** sözünü **kat/katta** («od-ocaq sahibi») və **un** («qədim və müasir türk dillərində sifət düzəldən şəkilçi») hissəciklərinə ayırır. M.C.Təhməzova görə **katun** sözü **kat** və **unq** (onq) sözlərinin birləşməsindən əmələ gəlmiş «su, göl» mənası bildirir.

Tarixi qaynaqlara görə **Qara Xatunabad kəndi** orta əsrlərdə hərbi-köçəri əmirlərin ara savaşları dönməndə dağıdılmış, əhalisi isə oradan köçürülmüşdür. XVIII əsrin ikinci yarısında **Qara Xatunabad mülkü** Məraxatun adlanmışdır. 1797-ci ildə Ağaməhəmməd şah Qovanlı – Qacarın hücumu zamanı yandırılan yurd yerlərinin siyahısında Məraxatun mülkünün də adı var...

«Kitabi-Dədə Qorqud» dastanında Xatunbəyli, Xatunbulaq adlarına da rast gəlirik. Azərbaycanada adın tərkibində **xatun** sözünün iştirak etdiyi çoxlu sayda toponimlər qeydə alınmışdır. Onlara nümunə olaraq **Qara Xatunbəyli kəndi** (hazırda mövcud deyil), **Xatunbulaq kəndi** (Füzuli rayonu), **Xatunbəyli kəndi** (Ağdam rayonu), **Xatunlu kəndi**, **Xatuncan kəndi**, **Xatunçay çayı** (Tovuz rayonu) və başqalarını göstərmək olar...

QARA QAYA

Xocavənd rayonunun Muğanlı kəndi yaxınlığında qeydə alınmış orografik obyektlərdən biri **Qara qaya** adlanır. Bu orografik obyekt rəng bildirən **qara** sözündən və müsbət relyef forması ifadə edən **qaya** coğrafi termi-

nindən ibarətdir. Adətən tünd rəngli süxurlardan yaranmış oronimlərdə **qara** sözü rəng mənasında işlədilir. Deməli, **Qara qaya** toponimi süxurlarının tünd **qara** rəngdə olduğuna görə belə ad almışdır. **Qara** sözünün toponimiyada çoxlu sayda məna çalarları («böyük», «uca», «yüksək», «hündür», «qərb», «daş», «bədbəxtlik», «şər», «düşmən», «qara» və s.) vardır.

Babək, Cəbrayıl, Füzuli, Kəlbəcər, Yardımlı, Şərur, Şuşa, Gədəbəy, Xocavənd, Laçın, Lerik, Qaradağ, Qubadlı, Qusar rayonları ərazisində də **Qara qaya** coğrafi adına rast gəlmək mümkündür.

QARAARXAC DƏRƏSİ

Qaraarxac dərəsi rayon mərkəzindən 9 km şərqdə, Kuropatkin kəndinin ərazisində böyük bir dərənin adıdır. Bu oronimdəki “**qara**” sözü **Qaradağ** adından “**dağ**” komponentinin düşməsinin nəticəsidir. **Arxac** sözü “qoyun”, “**mal-qara yatağı**” mənasındadır. **Qaraarxac** oronimi əslində “Qaradağdakı arxac” mənasındadır.

Arxac - “otlaq şəraitində qoyunların və qaramalın dincəlməsi üçün” yer mənasındadır. Qarabağın köçmə maldarları qoyunları ilin 8 ayını təsərrüfat binasından istifadə etmədən arxacda saxlayırdılar. **Arxac** elə yerdə salınırdı ki, onun topoqrafik vəziyyəti qoyunların binaya olan tələbatını ödəsin.

Arxac komponenti ilə bağlı bir çox oronimlər mövcuddur: **Arxaclar düzü** (Qax rayonu, Almalı kəndi), **Qaraarxac zirvəsi** (Gədəbəydə, Şahdağın zirvəsi, 3062 m), **Qaynararxac** (Oğuz rayonu), **Qaraarxac dərəsi** (Füzuli rayonu, Qorqan kəndi) və s.

İrəvan quberniyasının Novobayazid qəzasının ərazisində də **Qaraarxac** adlı dağ var...

QARABAĞ

Azərbaycanda Kiçik Qafqaz dağlarından başlamış Kür və Araz çayları arasındakı ərazini əhatə edən tarixi vilayət **Qarabağ** adlanır. **Qarabağ** ən qədim insan məskənlərindən biridir. Yaşı 1,2-1,5 milyon olan **Quruçay mədəniyyəti**, 400 000 ilə qədər yaşı olan **Azıxantrop**, **Azıx** və **Tağlar mağaraları**, Tünc dövrünün mədəniyyət abidəsi sayılan **Xocalı-Gədəbəy abidələri** və daha neçə-neçə qədim abidələr burada aşkarlanmışdır.

Qarabağ qədim dövrdən Qafqaz Albaniyasının tərkib hissəsi olmuşdur. IV əsrdə Qarabağda xristianlıq yayılmağa başlamışdır. V əsrdə hunlar, VII əsrdə isə xəzərlər **Qarabağda** məskunlaşmışlar. VII-VIII əsrlərdə ərəb işğalından sonra burada islam dini yayıldı. Ərəb xilafətinin zoru və erməni kilsəsinin təzyiqi nəticəsində Qarabağın Xocavənd rayonunun da daxil olduğu dağlıq ərazisində (*Arsaxda*) yaşayan əhali tədricən qriqorianlaşdı (*xeyli sonralar onlar erməniləşdi*). Arranda yaşayan əhali isə islam dinini qəbul etdi. IX əsrdən Babəkin başçılıq etdiyi azadlıq hərəkatı Qarabağı da bürümüşdü.

X əsrdə **Qarabağ** Şəddadilərin, XI əsrdə Səlcuqilərin, XII əsrdə Eldəgəzlər dövlətinin tərkibində olmuşdur. XIII əsrdə monqollar Azərbaycanı işğal edirlər. XV əsrdə Qaraqoyunlu və Ağqoyunlu dövlətlərinin tərkibində olan **Qarabağ** 1501-ci ildə Səfəvilər dövlətinin tərkibinə keçir. Səfəvilər dövlətinin ən böyük ərazi inzibati bölgələrindən biri **Qarabağ bəylərbəyliyi** idi.

XVIII əsrin 40-cı illərində, Nadir şahın ölümündən sonra Azərbaycanda yaranan ən güclü feodal dövlətlə-

rindən biri **Qarabağ xanlığı** idi. 1813-cü ildə bağlanmış «*Gülüstan sülh müqaviləsi*»nə əsasən **Qarabağ** da Rusiyaya birləşdirilir.

Azərbaycanda Sovet hakimiyyəti qurulduqdan sonra Azərbaycan Mərkəzi İcraiyyə Komitəsinin 7 iyul 1923-cü il tarixli dekretinə əsasən Qarabağın dağlıq hissəsində Azərbaycanın tabeliyində olmaq şərti ilə **Dağlıq Qarabağ Muxtar Vilayəti (1923-1991-ci illər)** yaradılır...

Qarabağ adı mənbələrdə 1284-cü ildən çəkilir. Erkən orta əsrlərdə **Qarabağ düzü** alban tayfası olan qarqarların adı ilə **Qarqar düzü** adlanırdı. Bəzi tarixçilər Qarabağ düzünün öz adını vaxtilə Qarabağda, Araz çayı kənarında, indiki Füzuli rayonunun ərazisində mövcud olmuş **Qarabağ şəhərinin** adından aldığı göstərir. Onlar bu fikirdə Həmdullah Qəzviniyə (*XIV əsr*) əsaslanırlar. Adam Oleari (*XVIII əsr*) öz xəritəsində indiki Horadiz dəmiryol stansiyasından şərqdə **Qarabağ** adlı yaşayış məntəqəsinin adını qeyd etmişdir.

Qarabağ adının **qara** («böyük») və **bağ** (*qədim türk dillərində «el», «tayfa», «soy»*) sözlərindən ibarət olduğunu güman edənlər də var.


Məlum olduğu kimi qədim kəngər-peçeneqlərin tərkibində **qarabağ** adlı tayfa da olmuşdur. Peçeneqlər hələ eramızın əvvəllərindən Azərbaycanda yaşamışlar. Məhz buna görə də bu adı (**Qarabağ**) həmin tayfanın adı ilə əlaqələndirirlər.

Qarabağ toponimi geniş areala malikdir. Türkdilli xalqların toponimiyasında **Qarabağlı** (*Özbəkistan*), **Qarabağ** (*Türkmənistan, Əfqanıstan, Şimali Qafqaz, Tacikistan, Türkiyə*) və s. toponimlər qeydə alınmışdır.

Əlavə məlumatlar üçün bax: **Müqəddəs Qarabağım** və **Qarabağ düzü**.

QARABAĞ ATLARI

Azərbaycanın ən qədim dağ minik cinslərindən olan **Qarabağ atlarının** şöhrəti bütün dünyaya yayılmışdır. Qarabağda yetişdirilən bu atların süsüyünün hündürlüyü **148,5** sm, döş qucumu **165,8** sm, əldarağının çevrəsi **18, 3** sm-dir. *Qarabağ atları* əsasən, qızılıkürən və kəhər atlardır. Onlar ortaboylu, mütənasib bədən quruluşlu, ilxı şəraitinə davamlı və ümumiyyətlə, çox dözümlü olurlar.



Qarabağ atları vaxtilə baxış (*yarış*) üçün Rusiyaya, Polşaya, İngiltərəyə, Almaniyaya və s. ölkələrə aparılmış və hamını heyran etmişdir. Zaqafqaziyada və Şimali Qafqazda

müxtəlif at cinslərinin, o cümlədən, Don atının yaxşılaşdırılmasında Qarabağ atlarının böyük təsiri olmuşdur.

1946-cı ildən başlayaraq Azərbaycanın Ağdam Atçılıq zavodunda (*Eyvazxanbəyli kəndində*) cinslə damazlıq işi aparılır.

XX əsrin Sovet dönmində Ağdam ərazisində 2 yerdə Qarabağ atları yetişdirilmişdir. Eyvazxanbəyli kəndi ərazisində yaradılan atçılıq təsərrüfatında Qarabağ atları cinsinin qorunması, yaxşılaşdırılması üçün çox işlər görülmüş-



dür. Vaxtilə SSRİ rəhbəri N.S.Xruşşov burada bəslənmiş **Zaman** adlı atı 1957-ci ildə İngiltərə kraliçasına bağışlamışdır (həmin at vətən həsrətindən qərubsəyərək vaxtsız dünyasını dəyişmişdir). XX əsrin 70-ci illərindən başlayaraq, İtaliya, Almaniya, Hollandiya, Avstraliya kimi ölkələrə onlarla Qarabağ atı satılıb və zavoda 100 min dollarla xeyir gəlib.

1992-ci ildə zavodda 85 cins at var idi. Ağdam işğal ediləndə **Qarabağ atları** da didərgin düşdü. Hazırda bu atlar Bərdə rayonunun Ləmbəran kəndi yaxınlığındakı qışlaqda çöl şəraitində saxlanılır. İndi onlar da vətəndən kənardə köçkün həyatı yaşayır...

Bu atlar Qarabağda bəslənib-yetişdirildiyi üçün onlara **Qarabağ atları** deyilir.

QARABAĞ BƏYLƏRBƏYİLİYİ

Tarixdən məlumdur ki, Səfəvilər dövlətinin inzibati vahidlərindən biri də **Qarabağ bəylərbəyliyi** olmuşdur. Bəzi sənəd və materiallarda onun adı *Gəncə bəylərbəyliyi* kimi də qeyd olunmuşdur. Mərkəzi Gəncə şəhəri olan bu bəylərbəyliyin ərazisinə indiki Xocavənd rayonunun əraziləri də daxil idi. Şirvan, Təbriz, Çuxursəd bəylərbəyilikləri, Kartli və Kaxeti ilə həmsərhəd olan **Qarabağ bəylərbəyliyi** XVI əsrin I yarısında yaradılmışdır.

*Qarabağ bəylərbəyliyi*ni **qacar** tayfasından olan **Ziyadoğulları** nəslə idarə edirdi. Şahverdi Sultan ilk bəylərbəyi olmuşdur. 1588-ci ildə Səfəvi-Osmanlı müharibələri zamanı Osmanlı qoşunları Qarabağ bəylərbəyliyiinin ərazilərini tutdular. Gəncədə və digər şəhərlərdə Osmanlı qarnizonları yerləşdirildi. Şah Abbas (1587-1629) bir neçə dəfə Qarabağ bəylərbəyliyiini geri almağa səy gös-



tərmişdir. 1606-cı ildə Şah Abbas Gəncəni alandan sonra Məhəmməd xanı Qarabağa *bəylərbəyi* təyin etdi. Şah Abbas hakimiyyətinin son illərində sərkərdə Allahverdi xanın oğlu Davud xanı *bəylərbəyi* təyin etdi. Bununla da Ziyadoğulları bəylərbəyilikdən kənar olundular. Amma Şah Abbasın vəfatından sonra Qarabağ bəylərbəyliyiinin idarəsi yenidən Ziyadoğullarına qaytarıldı.

Xocavənd rayonunun da daxil olduğu **Qarabağ bəylərbəyliyi** ərazisində əkinçilik, maldarlıq, sənətkarlıq inkişaf etmişdir. Gəncə və digər şəhərlər mühüm ticarət və sənətkarlıq mərkəzləri idi. Qarabağ bəylərbəyliyiində pul da kəsilirdi. XVIII əsrin 40-cı illərində **Qarabağ bəylərbəyliyi** ərazisinin çox hissəsində **Qarabağ** və **Gəncə** xanlıqları yaradıldı...

QARABAĞ DÜZÜ

Xocavənd rayonunun da əhatə etdiyi Kür-Araz ovalığının bir hissəsi **Qarabağ düzü** adlanır. Hündürlüyü dağətəyi ərazidə 500 metrdir. Şimal-qərbdən Gəncə-

Qazax düzənliyi, qərbdən Kiçik Qafqazın Murovdağ və Qarabağ silsilələri, cənubdan və cənub-şərqdən Mil düzü ilə əhatələnmişdir **Qarabağ düzü** Kür çayı vasitəsilə Şirvan düzündən ayrılır. Cənub-şərq kanalında okean səviyyəsindən aşağıdır. **Qarabağ düzü** Qarabağ tarixi ərazisinin adı ilə əlaqədar olaraq belə adlanmışdır.

Qarabağ düzünün səthi zəif dalğavari və terrashıdır. Dağətəyi üzrə relyef hissədə dərə və yarıqlıqdır. Düz faydalı qazıntılarla zəngindir. İqlimi mülayim isti və quru subtropikdir. Orta temperatur yanvarda -1°C , iyulda $+28^{\circ}\text{C}$ -dir. İllik yağıntısı 300 mm-dir. Çayları (İncəçay, Tərtər, Xaçın, Qarqar və s.) Kür hövzəsinə aiddir. Yuxarı Qarabağ kanalı Qarabağ düzündən keçir. Mil-Qarabağ kollektoru Qarabağ düzündən başlanır.

Yarımsəhra, quru-çöl və kolluq-çöl landşaftı **Qarabağ düzü** üçün xarakterikdir. Ərazidə düzən meşələri, Kür çayı sahilində isə seyrək tuqay meşələri, eləcə də, kolluqlar var. Qış otlaqları ilə zəngin olan Qarabağ düzündə heyvandarlıq geniş inkişaf etmişdir. Burada üzüm, pambıq, taxıl, bostan bitkiləri və quru subtropik meyvələr yetişdirilir.

Qarabağ Azərbaycanda tarixi ərazinin adıdır. Kiçik Qafqaz dağlarından başlayaraq Kür və Araz çayları arasındakı geniş ərazini əhatə edən **Qarabağ** ən qədim insan məskənlərindəndir. Xocalı-Gədəbəy mədəniyyətinin abidələri də ilk dəfə burada aşkarlanmışdır. Ta qədimlərdən Qafqaz Albaniyasının tərkib hissəsi olan Qarabağda alban, arraz, qoroz, uti, qarqar, peçeneq və başqa tayfalar yaşamışdır. Qarabağ bir neçə tarixi vilayət və əyalətlərə bölünürdü...

IV əsrdə Qarabağda xristianlıq (dünya dinlərindən biri) yayılmağa başladı. V əsrdə hunlar, VII əsrdə isə xəzər-

lər Qarabağda məskunlaşmışlar. Ərəblər Qarabağı işğal etdikdən sonra - VIII əsrdən başlayaraq burada islam dini geniş yayılmağa başladı, Qarabağın dağlıq ərazisində, xüsusilə, Artsaxda yaşayan əhali tədricən qriqorianlaşdı. Şəhərlərdə yaşayan əhali isə islam dinini qəbul etdi.

IX əsrdə Babək hərəkəti Qarabağı da bürümüşdü. Orta əsrlərdə xəzərlərin kəbər, tərənə, bizal, qaraçur və s. tayfalarının adları ilə bağlı olaraq Qarabağda Kəbirli, Tərnəvüt, Bizallar, Qaraçorlu yaşayış məntəqələri vardı...

X əsrdə **Qarabağ** Şəddadilərin, XI əsrdə isə Səlcuqların hakimiyyətinə keçdi, XII əsrin 2-ci yarısından **Qarabağ** Eldəgəzlər dövlətinin mühüm əyalətlərindən biri idi. XIII əsrin 30-cu illərində Qarabağı monqollar işğal etdi. XV əsrdə əvvəl Qaraqoyunlu, sonralar isə Ağqoyunlu dövlətinin tərkibində olan **Qarabağ** 1501-ci ildə Səfəvilər dövlətinin hakimiyyətinə keçdi. Bu dövrdə mərkəzi Gəncə olan Qarabağ bəylərbəyliyi qacar tayfasından olan Ziyadoğulları nəslinə idarə edildi. 1736-cı ildə Ziyadoğulları Nadirin şahlığı əleyhinə çıxdılar. Nadir şah onların iqtisadi və hərbi qüdrətini sarsıtmaq məqsədilə bəzi əyalətləri, eləcə də, Qarabağın Xəmsə mülklərini onlardan alıb öz tabeliyinə keçirdi.

XVIII əsrin 40-cı illərində Azərbaycanda yaranan ən güclü feodal dövlətlərdən biri Qarabağ xanlığı idi. **Qarabağ xanlığı** Şəki, Gəncə, İrəvan, Naxçıvan, Qaradağ, Cavad və Şamaxı xanlıqları ilə həmsərhəd idi. Mərkəzi Şuşa şəhəri olan **Qarabağ xanlığı** Pənahəli xanın və onun oğlu İbrahimxəlil xanın (1759-1806) dövründə xeyli möhkəmləndi. Şəki xanı Hacı Çələbi ilk dəfə Qarabağ xanlığına hücum etsə də, qələbə çala bilməmişdi. 1795-ci ilin yayında Ağa Məhəmməd şah Qacar Qarabağ xanlığına hücum etdi. 33 gün Şuşanı mühasirədə saxlasa da.

şəhəri ala bilməyib Gürcüstana hücum etdi. 1797-ci ildə Ağa Məhəmməd şah yenidən Qarabağ xanlığına hücum edib Şuşanı tutdu. Amma tezliklə sui-qəsd nəticəsində orada öldürüldü, İran qoşunları Qarabağdan çəkildi...

1805-ci ilin 14 mayında ("Kürəkçay" müqaviləsi) İbrahimxəlil xan mövcud şəraitlə əlaqədar olaraq Rusiyanın hakimiyyətini qəbul etdi. 1813-cü ildə bağlanmış "Gülüstan" sülh müqaviləsinə əsasən **Qarabağ** Rusiyaya birləşdirildi. 1822-ci ildə çar fərmanı ilə **Qarabağ xanlığı** ləğv olundu. 1828-ci ildə "Türkmənçay" müqaviləsi imzalandı. Bu illərdən etibarən Qarabağ əhalisinin etnik tərkibi ermənilərin xeyrinə kəskin dəyişməyə başladı. İran və Türkiyədən on minlərlə erməni ailəsi bu ərazilərdə məskunlaşdırıldı...

XIX əsrin əvvəllərinə aid olan bir mənbədə Qarabağda Dilağarda, İmirli, Kəbirli, Kolanı, Gəgili, Kəngərli, Bayat, Əfşar, Muğanlı, Sarcalı, Sofulu, Təklə, Xocamusaqlı, Cəbrayılı, Cinli, Qaradolaq, Otuzikilər və başqa ellərin yaşadığı göstərilir...

XIX əsrin II yarısında Qarabağ ərazilərində Şuşa, Cəbrayıl (Qaryagin) və Cavanşir qəzaları yarandı. Azərbaycanda Sovet hakimiyyəti qurulduqdan sonra Azərbaycan MİK-nin 7 iyul 1923-cü il tarixli dekreti ilə Qarabağın dağlıq hissəsində DQMV yaradıldı. Qarabağın digər əraziləri 1930-cu ildə ayrı-ayrı inzibati rayonlara bölündü...

Qarabağ adı VII əsrdən, bir əyalət kimi isə mənbələrdə XII-XIII əsrlərdən başlayaraq çəkilir (Anili Samuel: "Sev ayqı", Tovma Ardsruni **Qarabağ**, İbn əl-Əsir "**Qarabağ**"). 1284-cü il mənbəsində də **Qarabağ** adı çəkilir.

Erkən orta əsrlərdə **Qarabağ düzü** alban tayfalarından olan qarqarların adı ilə **Qarqar düzü** adlanmışdır. Adın-

dan da göründüyü kimi, **Qarabağ** toponimi türk mənşəlidir. Bu toponim haqqında müxtəlif mülahizələr mövcuddur. Əcəmlər lap qədimdən Qarabağa **Sisaqan** deyər-dilər. Sonralar səlcuqlar ona **Qarabağ** adı verdi.

Qara sözünün toponimiyada 20-dən çox anlamı var (“böyük”, “geniş”, “uca”, “ağır”, “qalın”, “qərb”, “qo-çaq”, “əzəmətli”, “qüdrətli”, “hündür”, “pis”, “nəhəng”, “qaranlıq”, “bədbəxt”, “güclü”, “başçı”, “qəm”, “xalq”, “yaraşlıq”, “sevinc”, “sıxlıq”, “keyfiyyətsiz”, “şimal”, “çox”, “rəng” və s.). **Qarabağ** toponimini bir qrup araşdırıcılar “böyük, bağlı-bağatlı yer” kimi mənalandırır.

X əsr müəllifi Konstantin Baqryanarodni **Qarabağ** terminini peçeneq tayfalarından biri kimi səciyyələndirir. Azərbaycan alimi Qiyasəddin Qeybullayev də bu fikrə tərəfdar çıxır.

İ.Şopen **Qarabağ** terminini **Xaraba** sözü ilə əlaqələndirir. Bu sözü **xaraba** sözü kimi yozanlar da var. S.Aşurbəyli **Qarabağ** toponiminin **baq** komponentini baq (bak, bağı) qəbiləsinin adı ilə bağlayır. Ş.Sədiyev **Qarabağ** sözünü **qara** (*rəng*) və **bağ** (*bağça, bağat*) hissələrinə ayırır. Ə.Fərzəli **qara** sözünü “*böyük, sevinc, xalq, qəhrəman*”, **bağ** sözünü isə “*tanrı*” kimi mənalandırır. M.Seyidov **qara** sözünü “*rəng, pis, bədbəxt, güclü, başçı*”, **bağ** komponentini isə “*düyün, ip*”, “*meyvə ağacı əkilmiş sahə*” anlamı ilə səciyyələndirir...

Bəzi tədqiqatçılar **Qarabağ düzünün** adını vaxtilə mövcud olmuş **Qarabağ şəhərinin** adı ilə əlaqələndirir. Onlar bu fikirdə Həmdullah Qəzviniyə (XIV əsr) və A.Olearinin “*İran saltənəti*” xəritəsinə əsaslanırlar. Tarixdən məlumdur ki, A.Olearinin (XVII əsr) xəritəsində 39° şimal en dairəsi, 82° 21' şərq uzunluq dairəsinin kəsişdiyi nöqtədə **Qarabağ şəhəri** (Füzuli rayonunun Horadiz

dəmir yol stansiyasından azacıq aralıda – Mollaməhər-rəmli, Babı, Arayatlı kəndləri yaxınlığında) göstərilir. İran Azərbaycanında Kiçik Qafqaza gedən Böyük ticarət yolu da Qarabağ şəhərindən keçirmiş. Böyük bir mahalın bu şəhərin adı ilə adlanması **Qarabağ** şəhərinin böyük bir şəhər olduğundan xəbər verir...

Əksər araşdırıcılar toponimin **qara** (“böyük”) və **bağ** (qədim türk dillərində “*soy*”, “*tayfa*”, “*el*”) sözlərindən ibarət olduğunu ehtimal edirlər. Məlum olduğu kimi, qədim gəngər-peçeneqlərin tərkibində **Qarabağ** adlı tayfa da olmuşdur...

Ərəb salnaməçisi İbn əl-Əsir (XII əsr) 1064-cü ildə oğuzların Ruma hərbi səfəri ilə əlaqədar olaraq Şərqi Anadoluda **Qarabağ** toponiminin də adını qeyd etmişdir. Bir çox mənbələrdə Qars əyalətinin Ərdahan nahiyəsində **Qarabağ şəhər xarabalığının** adı da çəkilmişdir. Vaxtilə Qərbi Azərbaycanın Eçmiadzin, Ağcaqala, Maku, Dərə-kənd - Parçenis, Vedi, Sürməli, Kərai ərazilərində də **Qarabağ, Qarabağlar, Qarabağlı, Qarabağlı Kəbir, Qarabağlı Sıqır** və s. yaşayış məntəqələri mövcud olmuşdur...

XIX əsrdə Qafqazda noqaylarda, Moldovada qaqauzlarda **qarabağ** adlı tayfa olmuşdur. Həmin zamanlarda Qazax mahalında yaşayan **qarabağlı** adlanan bir el də vardı...

Qarabağ toponiminin yayılma arealı, göründüyü kimi, çox genişdir. Əfqanıstan, Özbəkistan, Türkmənistan, İran, Şimali Qafqaz və digər ərazilərdə də **Qarabağ** toponimləri qeydə alınmışdır. Elə bütün bunlar da **Qarabağ** toponimini etnonimlə əlaqələndirməyə bizə haqq qazandırır.

Əlavə məlumat üçün bax: **Müqəddəs Qarabağım** fəslə...

QARABAĞ ELLƏRİ

Tarixdən məlumdur ki, **Qarabağ** ərazilərində ta qədimdən eramızın X əsrinə qədər *hunlar, barsillər, savurlar, avarlar, bulqarlar, albanlar, xəzərlər, qıpçaqlar* və s. tayfalar yaşamışlar. X əsrdən sonra burada *oğuzlar, monqollar, qacarlar, avşarlar, bayatlar, bayandurlar, şamlılar, bəydililər, qaramanlar, şahsevənlər, hacılar, əhməd-lilər, iyirmidördlər, otuzikilər, xurcunlular, cavanşirlər, kəbirlilər, kəngərlilər, kolanılar qaraçorlular, püsyanlılar, cəbrayillilər, təklələr, muğanlılar, dəmirçihəsənlilər, qaradolaqlar, abdallar, cəmillilər, əbdürrəhmanlılar, seyidəhmədliilər, zərgərlər, dilağardalılar, hacılililər, saricalılar, bəhmənlilər, mərzililər, mərcanlılar, qaradağlılar, qazax-lar, xalaclar* və s. onlarla **el, tayfa, tirə** məskunlaşmışdır...


QARABAĞ XALÇALARI, QARABAĞ KİLİMİ

Azərbaycan xalçaçılıq məktəblərindən biri də **Qarabağ xalçaçılıq məktəbi** hesab olunur.

Şuşa, Bərdə, Ağcabədi, Cəbrayıl, Füzuli və s. **xalça** məntəqələrində xovlu və xovsuz xalçalar, eləcə də, xurcun, məfrəş, heybə, çuval, çul və s. toxunmuşdur. Bu xalçalarda rəmzi xarakterli rəsmlər, həndəsələşdirilmiş nəbati naxışlar dekorativ və təsviri sənətin müxtəlif sahələrini əhatə edən kompozisiyalar və s. öz əksini tapmışdır. "Açmayumma", "Aran", "Bağçada güllər", "Balıq", "Bərdə", "Bəhmənlilər", "Buyuz", "Qarabağ", "Qasımuşağı", "Qoca", "Ləmbəranı", "Ləmpə", "Mali-bəyli", "Muğan", "Xanqərvənd", "Xanlıq", "Xan-tirmə".


"Çələbi", "Şabalıdbuta" və s. çeşnili xalça kompozisiyaları Qarabağ xalçaçılıq məktəbinin klassik nümunələrindəndir.

Hələ XVI-XVII əsrlərdə Bərdə xalçaçıların ipək zilləri (Berlin İncəsənət Muze-yi) və XVIII əsrdə Ləmbəran kəndində toxunan xovsuz vərni (Nyu-York, Metropolitən-muzey) dünya şöhrəti qazanmışdır. XIX əsrdə Ağdamda, Ağcabədi-də, Füzulidə, Şuşada yaradılmış həndəsi ornamentli cecimlər, şəddələr xovsuz xalçaların gözəl nümunələri hesab olunur.



Qarabağ xalçalarının forması uzunsov, rəngləri isə şux və əlvandır. Bu rənglər içərisində alqırmızı, dəliqırmızı, qızılı, çəhrayı, palıdı və sarı rənglər üstünlük təşkil edir. Qarabağ evlərinin interyerlərinə uyğunlaşdırılmış 4 xalçadan ibarət məşhur dəst xalı-gəbə də geniş yayılmışdır. Qarabağ xalçalarında təbiət mənzərələri, ov səhnələri, insan və heyvan təsvirləri, müxtəlif tarixi qəhrəmanların obrazları məharətlə əks olunmuşdur.

XVIII əsrdə Şuşada klassik çeşnili xalçalarla yanaşı, Təbriz xalçaçılıq məktəbinin təsiri ilə "Ləçəklirünc" çeşnili xalçalar və eləcə də, "Bulud", "Bağçada güllər", "Saxsıdagüllər" xalçaları və s. sücətli xalçalar toxunurdu. Berlin, Vyana, Moskva, Paris və Peterburqda açılmış incəsənət sərgilərində Qarabağ xalçaları dəfələrlə qızıl, gümüş və bürünc medallara layiq görülmüşdür...



Xovsuz xalça növü olan **kilim** Azərbaycanda, eləcə də Qarabağda qədim dövrlərdən məlumdur. **Kilim** Qafqaz, Orta Asiya, İran, Türkiyə,

Misir, Bolqarıstan, Ukrayna və s. Yerlərdə müxtəlif adlarla (*kilim, qilam, qilem, kerim, kerem, qız qilam* və s.) istehsal edilmişdir. Miladdan öncə V əsrə aid olan ən qədim kilim nümunəsi Dağlıq Altay Muxtar Vilayətinin Pozırık kurqanlarından tapılmışdır.

Azərbaycanda toxulmuş kilimlər 5 qrupa bölünür:

Abşeron
Qarabağ
Qazax
Muğan
Şirvan

Ümumi üslub xüsusiyyətlərini özündə birləşdirən bu kilimlər kompozisiya, naxış və rəng koloritinə görə fərqlənirlər. Qarabağ kilimləri üçün *nəbati motivli göllər, rombvari, qarmaqlı elementlər, şux rənglər, iri ölçülər, həzəkli naxışlar, incə toxumuş* səciyyəvidir. Kilimlərin hər iki üzündən istifadə olunur. Yaxşı kilimlərin nümunələri Azərbaycan Xalçası və Xalq Tətbiqi Sənətinin Dövlət Muzeyində qorunub saxlanılır və nümayiş etdirilir...



QARABAĞ XANLIĞI

1823-ci ildə «*Qarabağ əyalətinin həqiqi dövlət müşaviri Mogyıyevski və polkovnik Yermolov tərəfindən tərtib edilmiş təsviri*» (Tiflis, 1866) vergi reyestrinə görə 1822-ci ildə xanlıq ləğv edilən zaman orada 90.000 əhali (20.095 ailə; 15.729 – azərbaycanlı ailə, 4366 erməni ailə) yaşayır. *Xanlıq* dönməndə 1 şəhər, 610 kənd (cəmi 140 kənddə erməni yaşayırdı) vardı. Şuşa şəhərində 1048 ailə vardı ki, bunun da cəmi 474-i erməni ailəsi idi. Kəndlərdə 12.902 ailə (43.311 nəfər) yaşayırdı.

XIX yüzilin 20-ci illərində Yermolovun tələb və təkidi ilə keçirilən siyahıyaalmada Qarabağ regionunda yaşayan 18.563 ailədən yalnız 1559-u (8%-i) erməni ailəsi olmuşdur. Bundan cəmi bir neçə il sonra 1832-ci ildəki kəməral əhali sayına görə, İran və Türkiyədən köçürülən erməni ailələrinin hesabına Qarabağda ermənilərin sayı artdı...

XVIII əsrin 40-cı illərində Azərbaycanda yaranan ən güclü feodal dövlətlərdən biri *Qarabağ xanlığı* idi. *Qa-*



rabağ xanlığı Şəki, Gəncə, İrəvan, Naxçıvan, Qaradağ, Cavad və Şamaxı xanlıqları ilə həmsərhəd idi. Mərkəzi Şuşa şəhəri olan **Qarabağ xanlığı** Pənahəli xanın (1747-1759) və onun oğlu İbrahimxəlil xanın (1759-1806) dövründə xeyli möhkəmləndi. Şəki xanı Hacı Çələbi ilk dəfə Qarabağ xanlığına hücum etsə də, qələbə çala bilməmişdi...

1795-ci ilin yayında Ağa Məhəmməd şah Qacar Qarabağ xanlığına hücum etdi. O, 33 gün Şuşanı mühasirədə saxlasa da, şəhəri ala bilməyib Gürcüstana hücum etdi. 1797-ci ildə Ağa Məhəmməd şah yenidən Qarabağ xanlığına hücum edib Şuşanı tutdu. Amma tezliklə sui-qəsd nəticəsində orada öldürüldü. Başsız qalan İran qoşunları Qarabağdan çəkildi...

1805-ci ilin 14 mayında ("Kürəkçay" müqaviləsi) İbrahimxəlil xan mövcud şəraitlə əlaqədar olaraq Rusiyanın hakimiyyətini qəbul etdi. 1813-cü ildə bağlanmış "Gülüstan" sülh müqaviləsinə əsasən **Qarabağ** Rusiyaya birləşdirildi. 1822-ci ildə çar fərmanı ilə **Qarabağ xanlığı** ləğv olundu...

XIX əsrin əvvəllərinə aid olan bir mənbədə Qarabağda Dilağarda, İmirli, Kəbirli, Kolanı, Gəgili, Kəngərli, Muğanlı, Sarcalı, Sofulu, Təklə, Xocamusaqılı, Cəbrayılı, Cinli, Qaradolaq, Otuzikilər və başqa ellərin yaşadığı göstərilir...

QARABAĞ SİLSİLƏSİ

Qarabağ silsiləsi Kiçik Qafqazda, Azərbaycanda Xocavənd rayonunun da bir hissəsini əhatə edən dağ silsiləsidir. O, şimal-qərbdən cənub-şərqə doğru təxminən 120 km bir məsafədə uzanır. Ən hündür zirvələri *Qızqala*

(2843 m), *Böyük Kirs* (2775 m), *Alaqaya* (2583 m) dağlarıdır. **Qarabağ silsiləsi** ərazisində üzüm, tərəvəz, tütün, taxıl, meyvə, barama və s. yetişdirilir. Ərazidə meşə landşaftı geniş yer tutur; yay otlağı vardır. **Qarabağ silsiləsi** ərazisində heyvandarlıq geniş inkişaf etmişdir. *Xaçınçay*, *Köndələnçay*, *Qarqarçay*, *Qozluçay* və başqa çaylar öz mənbələrini **Qarabağ silsiləsindən** götürür. **Qarabağ dağ silsiləsi** oronimi öz adını **Qarabağ** tarixi ərazisinin adından götürmüşdür.



Böyük məsafədə müəyyən xətt istiqamətində uzanan və əks tərəflərə düşən yamacları ilə səciyyələnən dağ qurğusuna *dağ silsiləsi* deyilir. Dağ silsilələri aydın nəzərə çarpan və üzərində yüksək zirvələr yerləşən vahid suayrıcı xəttinin olması ilə xarakterizə olunur...

QARABAĞ ŞİKƏSTƏSİ

Azərbaycan zərbi muğamlarından biri; ağır tempdə oxunan **Qarabağ şikəstəsi** muğamının ölçüsü 2/4, məqam əsası isə seğahdır. Xanəndə və müğənnilər tərəfindən

oxunan hər bənddən sonra müxtəlif melodiya araçalğı (instrumental epizod) ifa olunur. Ü.Hacıbəyov “Əsli və Kərəm”, M.Maqomayev “Şah İsmayıl”, Z.Hacıbəyov “Aşiq Qərib”, R.Qliyer “Şahsənəm” operalarında “Qarabağ şikəstəsi”ndən istifadə etmişlər. Xalqımız tərəfindən çox sevilən şikəstələr - vokal-instrumental zərbi muğam deməkdir. Şikəstələrin “*Qarabağ şikəstəsi*” ilə yanaşı, “*Kəsmə şikəstə*”, “*Şirvan şikəstəsi*” və başqa növləri də var.

QARABULAQ

Xocavənd rayon mərkəzindən 15 kilometr qərbdə, Tuğ kəndi yaxınlığında qeydə alınan coğrafi adlardan biri də **Qarabulaq** adlanır. **Qarabulaq** buradakı yerin və bulağın adıdır. **Qarabulaq** oroqrafik obyekt **qara** və **bulaq** sözlərindən ibarətdir. **Bulaq** - hidronimik apelyativdir. **Qara** sözü isə burada “*rəng*” və “*böyüklük*” anlamı ifadə edir.

Bu tipli coğrafi adlara Azərbaycanın çox ərazilərində rast gəlirik. Onlara nümunə olaraq, Gədəbəy, Oğuz, Göygöl, Füzuli, Xocalı rayonlarındakı **Qarabulaq kəndi**, İsmayilli rayonu ərazisindəki **Qarabulaq dağı**, Qazax rayonu ilə Gürcüstan sərhədində yerləşən **Qarabulaqbaşı dağı**, Kəlbəcər rayonunun ərazisindəki **Qarabulaq yeri** və başqa coğrafi adları göstərmək olar. Füzuli şəhərinin əvvəlki adı da yaxınlığındakı soyuq və təmiz sulu bulağın adı ilə əlaqədar olaraq **Qarabulaq** (1827-ci ildən) olmuşdur...

QARAÇI BULAĞI

Xocavənd rayonunun Əmirallar kəndi ərazisində qeydə alınan hidronimlərdən biri **Qaraçı bulağı** adlanır. Hidronim **Qaraçı** və **bulaq** sözlərindən ibarətdir. Sayları təxminən 3 milyondan çox olan və **qaraçı** dilində danışan *qaraçılar xalqı* demək olar ki, dünyanın bütün ölkələrində yaşayırlar. Vaxtilə bu bulaqdan **qaraçı** xalqından olan adamlar su içdiklərinə görə **bulaq** belə adlanmışdır.

Azərbaycanda, Xaçmaz rayonunda **Qaraçı kəndi**, Abşeron rayonunun Pirəkəşkül kəndi yaxınlığında orta əsr memarlıq abidəsi hesab olunan **Qaraçı karvansarası** (*Miəcik karvansarası*), Ağsu rayonunun Nuran kəndi yaxınlığında **Qaraçıbulaq** və s. coğrafi adlar da qeydə alınmışdır.

«*Qaraçı*» adlı sazda ifa olunan segah məqamı, mülayim templi aşiq havası da vardır...

QARAÇUQ DAĞI

Qarabağ silsiləsinin Mil düzünə doğru uzanan hissəsində, Xocavənd rayonu ərazisində, Kuropatkino kəndi yaxınlığında qeydə alınan oroqrafik obyektlərdən biri **Qaraçuq dağı** adlanır. Bu dağın adını bəzi sənəd və materiallarda **Qaraçuqun çobanı**, **Qaraçoban**, **Qaraçuq çoban dağı**, **Qaraçıq dağı**, **Qaraca çoban dağı** kimi də göstərir.

Dağ coğrafi termini müsbət relyef forması bildirir. «*Kitabi-Dədə Qorqud*» dastanında **Qaraçuqun** adı çəkilir. Əsərin baş qəhrəmanı Qazan xan Qaraçuqun qaplanı adlanır. Dastanın əsas qəhrəmanlarından biri **Qaraçuq** (*Qaraca*) çobandır. Dağın yerləşdiyi ərazidə *Qaraçuq*

taxıl yeri, Qaraca çobanın ağılı, Qaraçuq çobanın köç yolu, Qaraçq çobanın sapand daşları, Qaraçuq çobanın qəbri və s. adlı müxtəlif toponimlər də mövcuddur. Yerli rəvayətə görə Muğanlı kəndindən şərqdə, Kəmərqayanın belində yerləşən *Qaraca çobanın ağılı* «*Kitabi-Dədə Qorqud*»da adı çəkilən *Qaraca çobanın* yurd yeri olmuş, nə səbəbdənsə qoyunları sonradan daşlaşmışdır. Həmin ərazidə qoyuna bənzər çoxlu qara daş indi də mövcuddur. Rəvayətə görə, *Qaraçuq dağı* vaxtilə **Qaraca Çobanın** qoyun ağılının yeri olmuşdur. Bu oronimi antroponimdən (*Qaraca Çoban*) törəyən mürəkkəb toponim hesab edirlər...

1973-cü ildə **Qaraçuq** dağının şimal-şərq yamacında yaşayan Cümşüd Quliyev belə bir rəvayət söyləyirdi: «Deyirlər ki, Qaraca Çoban o qədər nəhəng adam imiş ki, susayanda **Qaraçux** dağından qoyun-quzunun uzaqlaşmadan dizlərini dağda yerə qoyub əyilər və **Xanuşun** (**Xonaşın**) çayından su içərmiş. Günlər keçir, aylar ötür, illər dolanır və günlərin bir günü **Qaraca Çoban** ölür. Camaat onu Nərgiztəpə qəbiristanlığına aparmaq üçün 4 yerə bölüb, 4 qəbirdə basdırır. Nərgiztəpə qəbiristanlığı Xocavənd bölgəsində, Muğanlı və Kuropatkino kəndlərinin 5 kilometrliyində, Haramı düzündədir. XX əsrin 70-ci illərinə kimi həmin qəbiristanlıqdan istifadə olunmuş...»

Qaraçuq (*Qaraçiq*) sözünün hərfi mənası «*böyük olmayan*» deməkdir.

Qaraçux toponiminin tərkibi **qara**, **üç** və **ox** komponentlərindən ibarətdir. Tarixi sənədlərdə «*üç ox*» tayfa adına rast gəlirik. «*Üç ox*» tayfasını bildirən toponimin əvvəlindəki **qara** sözü, qədim türk dillərində çoxmənalı söz kimi məşhurdur.

Qara obrazı haqqında professor Ağamusa Axundov da toponimlərlə bağlı araşdırmalarında öz fikrini bildirmişdir. Türk dillərində **qara** obrazı, xüsusilə «*Kitabi-Dədə Qorqud*» dastanlarında müxtəlif semantik tutumla işlədilmişdir. Əsərin qəhrəmanı Qazan xan *Qaraçuqun qaplamı* adlandırılır...

Qara sözünün türk dillərində «*böyük*», «*qüdrətli*», «*geniş*», «*nəhəng*», «*ox*», «*six*», «*asağı təbəqə*», «*şimal*», «*dörd*», «*rəng*» və s. mənaları vardır. **Qaraçuq** adında bu söz ilkin anlamda «*böyük*» mənası verir. Təəssüflər olsun ki, indiyədək **Qaraçuq** etnotoponimi haqqında geniş məlumatlar yoxdur.

«*Kitabi-Dədə Qorqud*»da **Qaraçuq** sözü 3 mənada işlənilib: *Qaraçue*, *Qaraçoca*, *Qaraçoç*. Bu söz dastanda həm 1) at adı kimi, həm 2) qara camaatın, hamının mindiyi və minə biləcəyi at kimi, həm də 3) yer adı, toponim kimi işlənmişdir. Əksər tədqiqatçılar göstərirlər ki, **Qaraçue** sözü **qaraçuq** sözünün yerdəyişmə (metateza) nəticəsində dəyişmiş formasıdır. Əksər araşdırıcılar belə hesab edirlər ki, **Qaraçuq** toponiminin açımı «*üç ox*» etnonimi ilə bağlıdır.

Onu da qeyd etmək lazımdır ki, son zamanlara qədər müxtəlif obalarda, elat yerlərində nazik çubuqlardan quzu qatmaq üçün **ciğlicuğ** düzəldilirdi. Yaşamaq üçün çubuqlardan toxunan, çadırı əvəz edən **qalacaq** da **alaçiq** adlanır. Bu məqsədlə düzəldilən və hər hansı yaşamaq üçün olan yerə **qaracığ** adı qoyulmamışdır. Elə ona görə də **Qaraçuq** sözü etnotoponim kimi təsdiqlənmişdir...

Naxçıvan Muxtar Respublikasının Babək rayonunda, rayon mərkəzindən 9 km şimal-qərbdə, Naxçıvan şəhərinin 3 kilometrliyində **Qaraçuq** (1970-1999-cü illərdə adı **Cavidabad** olub) adlı kənd və göl də var. 1963-cü ildə bağlanmış «*Sovet-İran*» müqaviləsi əsasında (Araz su

qovşağının tikintisi ilə əlaqədar olaraq) əhalisi yeni əraziyə köçürülmüşdür. Naxçıvan şəhərinin mərkəzindən 4 km cənub-şərqdə, **Qaracıq kəndi** yaxınlığında Tunc və orta əsrlər dövrlərinə aid *Qaracıq nekropolu* arxeoloji abidəsi də mövcuddur.

Xacmaz rayonunda **Qaracıq** və **Qaracıq Zeyd** adlı kəndlər də var...

QARAÇUQ KƏNDİ (Bax: Kuropatkinə kəndi)

QARADAĞLI KƏNDİ

Qaradağlı kəndi Xocavənd rayonunda, rayon mərkəzindən 13 kilometr qərbdə, Xocavənd-Xankəndi avtomobil yolu kənarında, dağətəyi ərazidə, Xonaşen çayının sahilində yerləşir. Kəndin əhalisinin sayı 1507 (354 ailə) nəfərdir. Əhalisi əsasən heyvandarlıq, taxılçılıq, barmaçılıq, üzümçülük və bostançılıqla məşğul olur. Kəndin *vərəndəli, mirzəli, məmmədsəfili, mirzəxanlı, alılı, tağlı, məşəmmədli, qaradağlı, hacısuflu, məşədihüseynli, məmmərzəli, gəmcilli, gülpərilər, əbülhəsənli* adlı tirə və nəsiləri var.

Kəndin ərazisində *Qaranlıq dərə, Kotan dərəsi, Pam-bıqlı, Qəfər dərəsi, Şuşu, İtuçan qaya, Nağı meşəsi, Heydər bağı, Kar daş, Namaz ölən yol, Şirinin meşəsi, Manas dərəsi, Manas düzü, Musa dərəsi, Pişikli dərə, Dəhnə dərəsi, Bəylik bağı, Baba bulağı, Məmməd bulağı, Bəylik bulağı, Kar daş bulağı, Çanaq bulağı, Fındıqlı bulaq* və s. coğrafi adlar qeydə alınıb. **17 fevral 1992-ci il** tarixdə

Qaradağlı kəndi ermənilər tərəfindən işğal edilib. Qarabağ müharibəsində kənd üzrə **43** ailə öz başçısını itirib. Kənd **77** nəfər şəhid verib...

1951-ci ildə Vərəndəli kəndi bir neçə kolxozda (*Qaradağlı, Vərəndəli, Qağarza, Paravatumb*) birləşdirildi. **1956-cı ildə Vərəndəli** torpağının xeyli hissəsi Spıtakşen və Müşkabad kəndlərinə (?) paylandı. **Vərəndə Dağlıq** Qarabağın **5** tarixi mahalından (*Vərəndə, Dizaq, Ceraberd, Xaçın, Talış*) birinin adıdır. Məlumdur ki, mənşəcə qıpçaq tayfa birliyinə daxil olan tayfalardan biri də *vərəndələr* olmuşdur.

Kənd bir müddət **Xonaşen Qaradağlısı** da adlanmışdır.

Qaradağlı toponimi XVI əsrdə qızılbaş tayfa birliyinə daxil olan **qaradağlı** tayfasının adındandır. Bu tayfa Səfəvilər hakimiyyəti uğrunda mübarizədə böyük rol oynamışlar. Tayfa öz adını Cənubi Azərbaycanın **Qaradağ** mahalından almışdır. Səfəvilər hakimiyyətə gələndən sonra **qaradağlı** tayfaları müxtəlif ərazilərə yayılmışlar. Azərbaycan Respublikasında olan **Qaradağlı** adlı kəndlər də məhz həmin tayfalara məxsus nəsillərin, ailələrin etnik adını özündə əks etdirir.

Kəndin əsasını Cənubi Azərbaycanın **Qaradağ** mahalından gələn nəsil və tirələr qoymuşlar. **Qaradağlılar** türkdilli tayfa birliyi olan oğuzların *kəngərli* tayfasının *qaraxanbəyli* tirəsindəndir. Onlar XIII əsrdə Orta Asiyadan Cənubi Azərbaycanın **Qaradağ** mahalına gələrək orada məskunlaşmışlar.

Qaradağlılar əvvəl *ağqoyunluların, səfəvilələrin, şahsevənlərin*, XVI əsrin əvvəllərində isə *qızılbaşların* tərkibində olmuşlar. Səfəvi şahı I Şah Abbas (1587-1629) qaradağlıları şahsevənlərlə birlikdə Şimali Azərbaycan ərazisinə köçürmüş, Şirvan hakimini onlardan təyin etmişdir. **Qaradağlı** adlı kəndlər məhz belə yaranmışdır.

Cənubi Azərbaycanda **Qaradağ** tarixi vilayəti hazırda **Arasbaran** adlanır. Bəzə qalası Qaradağın ərazisindədir. XVIII əsrin ortalarında Azərbaycanda yaranan xanlıqlardan biri **Qaradağ xanlığı** idi; o, İranla Rusiya arasında bağlanmış «*Gülüstan sülh müqaviləsi*»nə (1813-cü il) əsasən İranın hakimiyyəti altında qalmışdır.

Qaradağ toponimi **qara** və **dağ** sözlərinin birləşməsindən əmələ gəlmişdir. **Qara** sözü qədim türk dilində «böyük» və «rəng» anlamları daşımışdır. Deməli, **Qaradağ** sözü «böyük, uca dağ», «süxurlarının rəngi qara olan dağ» anlamındadır. **Dağ** (*tağ*) sözünə VI-VIII əsrlər qədim türk yazılı abidələrində, XI əsr Mahmud Kaşğari lüğətində, XI-XII əsr «*Kitabi-Dədə Qorqud*» dastanlarında da rast gəlinir...

M.Vəliyev (Baharlı) göstərir ki, **Qaradağlı** etnonimi səlcuq tayfasına daxil olan bir qoldur. **Qaradağlı** toponimi **qara** və **dağ** leksemlərindən, eləcə də **-lı** şəkilçisindən ibarətdir. Azərbaycanda (Ağdam, Ağdaş, Balakən, Beyləqan, Bərdə, Füzuli, Goranboy, Xaçmaz, Xocalı, Xocavənd, Şəki, Tərtər, Ucar) **Qaradağlı** adlı 14 kənd vardır. Bu oykonimin paralellərinə İran, Qərbi Azərbaycan (Ermənistan), Türkiyə və digər ərazilərdə də rast gəlirik. Keçən əsrin 30-cu illərinə qədər Laçın rayonunun Gülübird kəndi yaxınlığında da **Qaradağlı** adlı kənd olmuşdur. Bu kəndin adı Sarı Aşığın bir bayatısında da çəkilir. XX əsrin 60-cı illərinədək Qərbi Azərbaycan (*Ermənistan*) ərazisində də **Qaradağlı** adlı kənd qeydə alınmışdır...

QARADƏRƏ

Respublikamızın ərazisində çöl materialları içərisində 30.000-dən çox adında **dərə** termini olan oroqrafik ob-

yekt qeydə alınmışdır. Onlardan biri də Xocavənd rayonu ərazisində qeydə alınan **Qaradərə** coğrafi adıdır. Oronim **qara** sözündən və **dərə** mənfi relyef forması bildirən coğrafi termindən əmələ gəlib. **Qaradərə** toponimi «böyük dərə» mənasındadır. Toponimiyada **qara** sözünün «böyük», «rəng», «uca», «hündür», «yüksək», «daş», «qərb», «düşmə», «bədbəxtlik», «güclü», «şər» və s. mənə çalarları vardır.

Qara formantının iştirakı ilə oronimlərlə yanaşı, çoxlu sayda oykonimlər, hidronimlər, zoonimlər, fitotoponimlər də yaranmışdır. Coğrafi adların yaranmasında **qara** apelyativi çox fəal iştirak edir. Oronimiyamızda tərkibində **qara** termini ilə bağlı rəng anlayışı ifadə edən 450 coğrafi ad qeydə alınıb.

Cəbrayıl, Füzuli, Qazax və s. rayonların ərazilərində də **Qaradərə** oroniminə rast gəlirik. Babək rayonunun Böyük Dizə, Cəbrayıl rayonunun Karxulu, Culfa rayonunun Qaradərə, Füzuli rayonunun Işıqlı, Qazax rayonunun Qızılı kəndlərinin ərazilərində də **Qaradərə** coğrafi adı qeydə alınıb...

QARADOLAQ MƏZRƏSİ

Xocavənd rayonunun Kuropatkin kəndindən 7 kilometr şimal-şərqdə qeydə alınan oroqrafik obyektlərdən biri **Qaraqolaq məzrəsi** adlanır. **Qaraqolaq məzrəsi** oronimi **qaradolaq** etnonimindən, **məzrə** sözündən və mənsubluq ifadə edən **-si** şəkilçisindən ibarətdir. Ərəb mənşəli **məzrə** sözü «əkin üçün yararlı yer», «əkin yeri», «tarla», «əkin yerləri əsasında yaranan məntəqə, oba», «kiçik yaşayış məntəqəsi» mənasındadır.

Qaradolaq məzrəsi XX əsrin əvvəllərindəki əsasən yarımköçəri həyat təzi keçirmiş *qaradolaqlar* Azərbaycan tayfasının adı ilə əlaqədar yaranmışdır. Kəngərlilər tərkibində olmuş qaradolaqlar keçmişdə Kür çayı sahillərində Çılpaqqaya, İcğan, Qaraca, Küratan, Canavar yeri, Mehmanhəsən yeri, Axmaz arası və başqa ərazilərdə yaşamışlar.

Qaradolaq tayfaları 1900-1905-ci illərdə oturaqlaşaraq müəyyən tirələrə parçalanmış və *İmamqulubəyli, Məmmədbəyli, Məşədismayilli, Əbişbəyli, Əmirxanlı, Qaradolaq* və s. kəndlər yaratmışlar. Qaradolaq camaatı öz qonaqpərvərliyi ilə seçilir.

Azərbaycanımızın Cəbrayıl, Qubadlı, Ordubad rayonlarında **Məzrə**, İmişli rayonunda **Məzrəli** adlı kəndlər var. Bu söz ilə bağlı İran, İraq, Türkiyə, Rusiya, Qazaxıstan, Türkmənistan, Qırğızıstan, Əfqanıstan, Ərəbistan, Pakistan və digər ölkələrin ərazilərində də çoxlu sayda toponimlər qeydə alınmışdır.

Qaradolaq kəngərlilərin tərkibinə daxil olmuş Azərbaycan tayfalarından biridir. 1820-ci ildə Qarabağ xanı Mehdiqulu xan (1806-1822-ci illər) İrəvandan gətirdiyi qaradolaqları (onların bir hissəsini) tarixçi Mirzə Adıgözəlbəyə bağışlamışdır. 18 ailədən ibarət olan qaradolaqlar **Əskikür**, yaxud **Küratan** adlı yerdə yerləşdirilmişdir...

Bəzi araşdırıcılar qaradolaqları (*Cavad qəzası ərazisində yaşayan qaradolaqları*) təklə tayfaları ilə eyniləşdirir. Təklələr səlcuq-oğuz tayfalarındandır. Sonra bəzi mənbələrdə onlar şahsevənlərin tirəsi kimi göstərilir. İ.P.Petruşevskiyə görə əvvəllər Türkiyədə yaşamış *təklə tayfası* başda Qazi xan olmaqla 1540-ci ildə şah I Təhməsinin yanına gələrək ona öz itaətlərini bildirdikdə şah onlara yaşamaq üçün indiki Salyan və Mahmudabad ərazilərini vermişdir...

M.Avdeyevin məlumatına görə XIX əsrin əvvəllərində Mil-Qarabağ düzündə yaşayan təkləlilər 14 tirədən və müxtəlif nəsilərdən ibarət olmuşdur: *aşığı, əlipənahlılar, avdallar, əliqulular, budaqlar, bulutlu, talıxanlı, boşçalar, hacılı, evdələr, xəlfaqulular, ağamalılar, murtulu, muradxanlı* və s. Bu zonalarda təklə tayfası ən böyük tayfalardan hesab olunmuş, eyvazlılar tayfası da onun bir qolunu təşkil etmişdir. Təklənin özü isə böyüyərək I, II və III təklə qollarına ayrılmışdır.

Qaradolaqlar qədimdə Naxçıvan ərazisində yaşamış və bir qismi kəngərliyə tərkibində XVIII əsrdə Pənahəli xanın Qarabağa köçürdüyü tirələr arasında olmuşdur. *Qaradolaq kəndi* (Ağcabədi rayonu) XX əsrin 30-cu illərində maldar qaradolaqların bir hissəsinin burada məskunlaşması nəticəsində yaranmış kəndlərdəndir...

Qaradolaqlar bu ərazilərə əsasən Qərbi Azərbaycandan və Naxçıvandan gəlirlər. Bu camaat əvvəlcə Qazax rayonu ərazisinə gəlmiş, sonralar Ağcabədi, Bərdə, Yevlax, Qax, Zərdab rayonlarına da köçmüşlər. *Qaradolaqlar* Naxçıvan və Qərbi Azərbaycana həm də Cənubi Azərbaycan ərazisindən gəlmişlər. Qərbi Azərbaycandan köçüb gələn qaradolaqların bir hissəsi Xocavənd, Xonaşen və Kuropatkin kəndlərində də məskunlaşmışlar. Sonralar dava zəminində ədavətlə əlaqədar olaraq onlar *Küratana* gəlmişlər...

Rus tarixçisi İvan Şopen XIX əsrin ortalarında Naxçıvan və ona yaxın ərazilərdə məskunlaşan tayfalardan bəhs edərkən kəngərli tayfasının tirələrinin (*qızıllı, xalxallı, salahlı, ağabəyli, yurdçu, sarbanlar, pırhəsənli, qarabağlar, qaraxan, halar, biliçi, cağatay, cəmşidli, qurd-lar, şabanlı, qızıqlıqlaq, kəlfir, qadağlı, qarakövsərli, ərəfsəli, bəydili, bolqarlı, ərgüşadlı, pənahlı, ləkblı, sofulu, dilivarlı, əriyanlı, kürdmahmudlu, ziyadlı, qaradolaq*) bəzi-

sinin qaradolaq adlandığını göstərmişdir. Hazırda Türkiyə və İranda çoxlu *qaradolaq* nəsilləri yaşayır. **Qaradolaq** elinin tirə və nəsillərindən *avashılar, alxanuşağı, qarallar, quluuşağı, hacivəlilər, qaradolaqlar, ağamməd-lilər, fərəməzoğlu, keçəlilər, şahverdilər, məməişdiuşağı, əmirxanlılar, tanrıverdilər, allahverənlər, mehdiuşağı, avastuşağı, hacıkərimuşağı, kalvacəfəruşağı* və başqalarını göstərmək olar. İrili-xırdalı 30 kənddən ibarət olan *Qaradolaq eli* yayı yaylaqlarda, qışı qışlaqlarda, Kürün sağ sahillərində, Nəcəfqulubəylidən Zərdab rayonunun ərazilərinə qədər uzanan torpaqlarda keçirərdilər. **Qaradolaq** camaatının bir hissəsi köçəri həyat, bir hissəsi isə oturaq həyat tərzini keçirirdi.

Şahsevən, Cahangirli, Mollavəlilər, Hacivəlilər, Mirzələr, Həzrələr, Mənsimli, Tatarlı, Hacı Əkbərli, Qulamli, Həşimli, Əmrahli, Hacı Qurbanlı, Alıverdilər, Hacılar, Qarağantaftlı, Çılpaqqayalı (Ağamməmədli), Təhməzli, Şəvəlli kəndləri köçəri həyat tərzini; İmamqulubəyli, Adıgözəlbəyli, Məmmədbəyli, Nəcəfqulubəyli, Sadıqbəyli, Atakişibəyli, Abışbəyli, Mehrablı, Cancan, Tağılar, Döylər, İmirli kəndləri oturaq həyata keçmişdilər...

Qaradolaqların *mollavəlili, qazaxməmmədli, bayraməliuşağı, cəngirri, qulamli, tatarlı, mehrablı, cancanlı, hacı-qurbanlı, dollər, döylər, cahangirli, tağılar, mirzələr, həşimli, ağammədli, hacıbədəlli, hacıməmmədhüseynli, həzrələr, hacivəlili, isgəndərli, kərbəlayı abbaslı, məşədişirinli, nəsirli, kərbəlayi-əhmədli, hacıəmrahli, dərvişqulubəyli, imamqulubəyli, adıgözəlli, nəəcəfqulubəyli, sadıqbəyli, məməişbəyli, səmədbəyli, əmioğlular, abışbəyli, atakişibəyli* və başqa tayfa və tirələri vardır.

Qaradolaq toponimi **qara** və **dolaq** sözlərindən əmələ gəlib. *Qaradolaqlılar* çox-çox əvvəllər həmişə başlarına və qollarına *qara dolaq* bağlayarmışlar. Bu, onları digər

tayfalardan fərqləndirirdi. Elə bu səbəbdən də onlara **qaradolaqlar** deyilmişdir.

Qaradolaqlar Qarabağa gələndən sonra Təklə Qaradolaq adlanırdılar. Onların başçısı *Adıgözəl bəy İmamqulu bəy oğlu Təklənski* olub...

Ağcabədi rayonunda **qaradolaq** tayfasının adı ilə bağlı 2 oykonim – **Qaradolaq kəndi** və onun yaxınlığında **Yeni Qaradolaq kəndi** də qeydə alınmışdır.

Məşhur **Qaradolaq qoyun cinsi** də bu tayfanın adı ilə bağlıdır...

QARAGÖL

Qaradağlı kəndindən 10 kilometr məsafədə, Xocavənd-Xankəndi avtomobil yolunun kənarında, həmin şose yolun 18-ci kilometrliyində, gözəl təbiət qoynunda qeydə alınan hidronim **Qaragöl** adlanır. Hidronim **qara** və **göl** sözlərindən ibarətdir. Bu gölün suyu şirindir. **Gölün** suyundan suvarmada geniş istifadə edilir. **Gölb** həm ətrafındakı süxurların **qara** rəngə çalmasına, həm də suyunun *qaramtul* olmasına görə belə ad verilmişdir.

İsmayilli, Kəlbəcər, Laçın, Zəngilan və digər rayonlarımızın ərazilərində də **Qaragöl** adlı göl var. Zəngilan rayonunda **Qaragöl kəndi** də var...

QARAĞANTƏPƏ DAĞI

Xocavənd rayonunun ərazisində qeydə alınmış maraqlı oronimlərdən biri də **Qarağantəpə dağı** adlanır. Respublikamız ərazisində özündə **qarağanlı** etnoniminin adı

nı əks etdirən onlarla toponim qeydə alınmışdır. Bunlara nümunə olaraq aşağıdakı coğrafi adları göstərmək olar:

Qarağanlı dağı, **Qarağanlı dərə** (Cəbrayıl rayonu, Aşağı Sirik kəndi), **Qarağanlı taxta** (Cəbrayıl rayonu, Şükürbəyli kəndi), **Qarağanlı dağı** (Masallı rayonu), **Qarağanlı dərə** (Zəngilan rayonu, Məmmədbəyli kəndi), **Qarağanlı təpə** (Lerik rayonu, Ağqışlaq kəndi), **Qarağan Saatlı kəndi**, **Qarağan Sədi kəndi**, **Qarağan Şıxlar kəndi** (Ağdaş rayonu), **Qarağan təpəsi** (Füzuli rayonu, Horadiz kəndi) və s. Bu coğrafi adlar orta əsrlərdə Qarabağda yaşamış **qarağanlı** tayfasının adını özündə əks etdirir. **Qarağan** sözünün “*otlaq üçün az yararlı yer*”, “*yovşanlı sahə*” mənaları da var...

Məlumat üçün bildirim ki, Füzuli rayonunun Horadiz kəndində ilk yaşayış məskəni sonralar **Qarağan təpəsi** adlanan ərazidə mövcud olmuşdur. Buranın sakinləri vaxtilə 2-3 kilometr məsafədə yerləşən *İmam Piri* deyilən ərazidən gəlmişlər...

QARAHONC KƏNDİ (Bax: Qarazəmi kəndi)

QARAKƏND KƏNDİ

Qarakənd kəndi Xocavənd rayonunda, Qarakənd inzibati ərazi vahidində, rayon mərkəzindən 13 km şimal-qərbdə, Qarabağ silsiləsinin ətəyində, Sarenxart dağı (958 m) yaxınlığında yerləşir. Əhalisi heyvandarlıq, taxılçılıq, baramaçılıq, bostançılıq və üzümçülüklə məşğul olur. Kənddə şərab zavodu, məktəb, kitabxana, klub, mədə-

niyyət evi, kinoqurğu, doğum evi, tibb məntəqəsi, avtomat telefon stansiyası, park və s. var.

Rayon ərazisində **Qarakənd kəndi** adına 2 yerdə rast gəlik. Arxiv sənədlərinin dili ilə desək, çox güman ki, bu kəndlərin ərazisində rayonun indiki **Muğanlı** kəndinin əcdadları yaşamışlar...

Yaşayış məntəqəsinin keçmiş adı **Qızqala** olub. Bəzən sənədlərdə bu kəndin adı indi də **Qızqala** şəklində yazılır. Kəndin yerləşdiyi ərazidə doğrudan da böyük qayalıqda **Qız qalası** adlanan *qala xarabalıqları* vardır. Bu *Qız qalası* ilə bağlı müxtəlif əfsanələr də mövcuddur...

Kəndin **Qarakənd** adlandırılması onu bura gəlmə ermənilərin **Karəşen** (*kar* - «qaya», *şen* - «kənd») adlandırmalarına görə, başqa sözlə, *şen* sözünün *kənd* sözü ilə əvəz edilməsi ilə əlaqədardır. **Qarakənd** toponimi *qara* və *kənd* sözlərindən ibarət olub «*böyük, nəhəng kənd*» mənası daşıyır. Toponim türk dilində «*böyük*» mənasında işlənən *qara* sözünə *kənd* coğrafi nomeninin birləşməsindən əmələ gəlmişdir. Quruluşca mürəkkəb olan **Qarakənd** oykonimi relyef əsasında yaranmışdır.

1933-cü ildə Gədəbəy rayonunda da **Qarakənd** adlı yaşayış məntəqəsi qeydə alınmışdır. Vaxtilə Qərbi Azərbaycanın Zəngəzur qəzasında, Qafan rayonu ərazisində azərbaycanlılar yaşayan **Qarakənd** adlı kənd mövcud olmuş, sonralar XIX əsrdə ermənilər tərəfindən dağıdılmışdır...

QARAQAYA DAĞI

Xocavənd rayonunun ərazisində, rayon mərkəzindən 11 km məsafədə qeydə alınmış coğrafi adlardan biri

Qaraqaya dağı adlanır. Oronim **qara**, **qaya** və **dağ** sözlərindən ibarətdir; toponimin tərkibindəki **-ı** şəkilçisi mənsubluq ifadə edir. **Dağ** qayalarının tünd **qara** rəngə çalması ilə əlaqədar olaraq belə ad almışdır. **Qaraqaya dağı** oronimi mürəkkəb quruluşlu toponimdir.

Azərbaycan Respublikasının İsmayilli və Yardımlı rayonlarında **Qaraqaya** adlı *kənd*, Abşeron, Babək, Gədəbəy, Göygöl, Kəlbəcər, Laçın, Lerik, Qax, Qubadlı, Qusar, Masallı, Şamaxı, Şuşa, Yardımlı rayonlarının ərazisində isə **Qaraqaya** adlı dağ vardır...

QARANLIQ DƏRƏ

Xocavənd rayonu ərazisində, Qaradağlı kəndinin yaxınlığında, kənddən 2 kilometr şərqdə qeydə alınan oroqrafik obyektlərdən biri **Qaranlıq dərə** adlanır.

Dərə - mənfi relyef forması bildiren coğrafi termindir. Oronimiyada **dərə** termini relyefin əsasən dar və çökək formasını ifadə edir. Azərbaycanda adının tərkibində **dərə** termini olan 30.000-dən çox oronim qeydə alınmışdır. Dərənin **qaranlıq** adlanması ərazinin bəzən günəşli günlərdə **qaranlıq** olması, oranı *gün tutmaması* ilə bağlıdır...

QARATELİN BAĞI

Qaradağlı kəndinin ərazisində qeydə alınan coğrafi adlardan biri **Qaratelin bağı** adlanır. Oronim **Qaratel** şəxs adından və **bağ** sözündən ibarətdir. **Qaratel** bu meyvə bağını salan şəxsin adıdır. Bu bağda çoxlu sayda meyvə ağacları vardır. Toponim «*Qaratelə məxsus olan bağ*» mənasındadır.

QARATƏPƏ KƏNDİ

Qaratəpə kəndi Xocavənd rayonunda, rayon mərkəzindən 17 km qərbdə, Xocavənd-Xankəndi avtomobil yolu kənarında, dağətəyi ərazidə yerləşir. Əhalisi əsasən heyvandarlıq, taxılçılıq, bağçılıq, bostançılıq və üzümçülüklə məşğul olur.

Qaratəpə oykonimi qədim türk dillərindəki **qara** və **təpə** sözlərindən ibarətdir. **Qara** sözü «*böyük*» anlamı ifadə edir; **təpə** coğrafi termini isə müsbət relyef forması bildirir. **Qaratəpə** toponimi «*böyük təpə*» deməkdir.

XIX əsrin 20-ci illərində İrandan köçüb gəlmiş erməni ailələrinin burada məskunlaşmasından sonra bu yaşayış məntəqəsi onlar tərəfindən **Paravatumb** adlandırılmışdır. Bu ad **Qaratəpə** adının ermənicə kalkasıdır (*parava* – «*qədim, köhnə*», *tumb* – «*təpə*» anlamındadır). 1992-ci ildə kəndin əvvəlki adı özünə qaytarılmışdır.

Mil düzünün şimal-şərq hissəsində, Bərdə, Qazax, Tərtər və digər rayonlarımızın ərazilərində də **Qaratəpə** coğrafi adına rast gəlirik. Bərdə rayonunda **Qaratəpə** adlı kənd də var.

Türkmənistanın cənubunda, Artik dəmiryol stansiyasından 4 km şimalda eneolit dövrünə (*m.ö.5-3-cü minilliklər*) aid yaşayış yeri, Türkiyənin Qədirli şəhərindən 22 km cənub-şərqdə, Ceyhun çayı sahilindəki **təpə** də **Qaratəpə** adlanır. XX əsrin 30-cu illərinə qədər Gürcüstanda, Qardabani rayonunda **Qaratəpə** adlı yaşayış məntəqəsi də mövcud olmuşdur...

QARAZƏMİ KƏNDİ

Qarazəmi kəndi Xocavənd rayonunda, Sos inzibati ərazi vahidində, rayon mərkəzindən təxminən 22 kilo-

metr cənub-qərbdə, dağətəyi ərazidə yerləşir. Əhalisi heyvandarlıq, taxılçılıq, baramaçılıq, üzümçülük və taxılçılıqla məşğul olur.

Qarazəmi yaşayış məntəqəsi salındığı ərazinin adı ilə adlanmışdır. Oykonom *qara* («böyük», «rəng») və *zəmi* sözlərindən ibarətdir. XIX əsrin əvvəllərində ermənilər burada yerləşdikdən sonra toponim tərkibindəki *zəmi* sözü erməni dilinə çevrilərkən *hənc* («zəmi», «biçənək») şəklinə düşmüş və kəndin adı **Qarahənc** kimi rəsmiləşdirilmişdir. 1992-ci ildə kəndin keçmiş adı (**Qarazəmi**) bərpa edilmişdir.

Qarazəmi oykonimi «geniş əkin yeri» mənasındadır. Toponimin izahı ilə bağlı müxtəlif fikir və mülahizələr vardır. Bildiyimiz kimi *qara* sözü oxlu sayda mənə çalarlarına malikdir. Burada isə **Qarazəmi** toponimi zəminin böyüklüyü və torpağın rəngi ilə əlaqədar olaraq yaranmışdır...

QARXUT DAĞI

Xocavənd rayonu ərazisində, Qarabağ silsiləsi ətəyində qeydə alınan oronimlərdən biri **Qarxut dağı** adlanır. Bu **dağın** adındakı *qar/kar* coğrafi termini qədim bulqar dilində «*şəhər*», «*qala*», Orta Asiya toponimikasında isə «*mağara*», «*təpə*», «*zirvə*» mənalarında işlədilir. Udmurtiyada 34 toponimdə, habelə *Şupaşkar* (Çuvasiya), *Siktivkar* (Komi), *Babakar* (Qazax rayonu) yer adlarında *kar* komponenti iştirak edir. Bu coğrafi adların tərkibindəki *kar* komponenti iştirak edir. Qut komponenti isə qədim İran dillərində «*qala*» deməkdir...

Qarxut dağı toponiminin izahı «*dağda qala-istehkam*» anlamına uyğun gəlir...

QARITƏPƏ YATAĞI

Qarıtıpa yatağı Xocavənd rayonunda, rayon mərkəzindən 17 kilometr qərbdə, dağətəyi ərazidə yerləşir.

Qarıtəpə oronimindəki *təpə* sözü müsbət relyef forması bildirən coğrafi termindir. **Yataq** tarixən əvvəllər **Qarıtəpə** deyilən ərazidə salındığı üçün belə adlanmışdır.

Bu tipli toponimlərə Azərbaycan Respublikası ərazisində Laçın rayonunda (**Qarıkaha kəndi**, **Qarıqışlaq kəndi**), Gədəbəy rayonunda (**Qarıkənd kəndi**), Füzuli rayonunda (**Qarıköpəktəpə dağı**) və digər bölgələrdə rast gəlik...

QARQAR DÜZÜ

Azərbaycanda, Qarabağda, Milin böyük bir hissəsi tarixən **Qarqar düzü** adlanır. Erkən orta əsr müəllifləri öz əsərlərində Qafqaz Albaniyası ərazisində *qarqarların* adı ilə bağlı olan **Qarqar düzü** oroniminin adını çəkmişdir.

Qədim Qafqaz tayfalarından olan *qarqarlar* Albaniyada (M.Xorenli, M.Kalankatlı), Qafqaz Albaniyasının şimalında (Strabon) yaşamışlar. Alban əlifbası qarqarların dili əsasında tərtib olunub (M.Xorenli, M. Kalankatlı). Çox güman ki, Azərbaycan ərazisində qeydə alınan **Qarqar** toponimləri *qarqar tayfası* adı ilə əlaqədardır (Trever K.V., Krupnov E.İ., Budaqov B.Ə., Vəlişov N.T.).

Qarqar toponim qədim Qafqaz Albaniyasının *qarqar* tayfasının adı ilə əlaqələndirirlər. V əsrə aid mənbələrdə Albaniyada **qarqarların** adı, III əsrdə isə, onların burada yaşadıkları qeyd olunmuşdur. Alban tarixçiləri M.Xorenli və M.Kalanqatlı da qarqarların Albaniyada

yaşamaları haqqında məlumat vermişlər. Bu müəlliflərə görə, alban əlifbası qarqarların dili əsasında tərtib olunmuşdur. M.Xorenli (V əsr) Mil düzünün bir hissəsini **Qarqar çölü** kimi vermişdir.

Qarqarların Mil və Qarabağ düzlərində yaşadıklarına görə həmin düzlər erkən orta əsrlərdə **Qarqar düzü** adlanmışdır. Yaqut Həməvi (XIII əsr) Mil düzündə **Karkar** adlı şəhərin adını çəkir. XIX əsrdə Azərbaycanın müxtəlif qəzalarında **Qarqar** adlı bir neçə yaşayış məntəqəsi olmuşdur. A.Bakıxanov da "Gülüstanı-İrəm" əsərində Müşkür düzündə yerləşən **Karkar** şəhərinin adını çəkir...

Hələ miladdan 1200 il əvvələ aid olan Assuriya mixi yazılarında qədim Azərbaycan ərazisində yaşayan xalqlardan birinin adının **Xarxarlar** olduğu göstərilir. Qədim yunan tarixçi və coğrafiyaşünası Strabonun (e.ə. 64 - e. 24-cü illər) verdiyi məlumata əsasən **Xarxarlar (Qarqarlar)** indiki Beşbarmaq dağının ətrafında yaşamışlar. Tarixdən məlumdur ki, **qarqarlar** oturaq və köçəri həyat keçirmişlər. Qədim Qarabağda **Qarqar** ellərinin çoxlu maddi, mənəvi dəyərləri vardır. M.Kalanqatlıya görə, **qarqarlar** şimal-qərbi Albaniya ərazisində yaşamışlar. **Qarqarlar** Azərbaycan türklərinin soykökünü təşkil edən boylardandır. Manna, Mada və Alban dövlətlərinin qurulmasında **Qarqar** boylarının böyük rolu olmuşdur.

Qaynaqlarda türkman **ərsarilersari** tayfa qrupunun birinin adının **qarqar** olması da göstərilir. O da məlumdur ki, qıpçaqlarda **Qarqar** adam adı mövcud imiş...

Dillərində boğaz səsləri çox olan **qarqarların** Qafqaz tayfalarından biri olması güman edilir...

Qarqar etnonimi indiki formasına qədər uzun evolyusiya dövrü keçib. Etnonim öncə **qırqıər** formasında olmuş, sonra zaman - zaman dəyişikliyə uğrayaraq

indiki **Qarqar** şəklinə düşmüşdür. Bəzi mənbələrdə göstərilir ki, **qırğı/kərki** yırtıcı quşunu türk tayfaları içərisində onqon hesab edən qəbilələr olub. **Ərsarlar** (-ər - "igid", "kişi", sar- "tayfa") xristianlığı qəbul edəndən sonra da **qırğı** onqonunu unutmamışdır. Belə ehtimal da etmək olar ki, **qarqar** sözünün əsası **qırqıər**dir. **Qarqar** çayının sol sahilində yerləşən **Kərkicahan/ Qırqıçahan** yaşayış məntəqəsi də bu fikrimizi tamamlayır. **Qar/qor** komponentinin "od" anlamı da məlumdur. Bu mənada **Qırqıər** toponimini "od kimi ər" anlamında da qəbul etmək olar.

Əfsanəvi qədim yunan şairi Homerin "İliada" əsərində **Qarqar** sözü türk boyunun adı kimi dəfələrlə çəkilir. Həmin mənbə göstərir ki, **qarqarlar** hələ çox-çox əvvəllər – eramızdan təxminən min il qabaq Yunanıstana, Balkanlara köç edərək, o yerlərin təbiətini, məhsuldar torpaqlarını bəyənib orada da məskən salmışlar.

Tarixdən məlumdur ki, III Ur sülaləsi (XXII-XXI əsrlər) çarlarının tutduqları yaşayış məskənləri sırasında **Karxar** yaşayış məntəqəsinin də adı var. Qarqarların bir hissəsinin Livanın quzeyindəki Oront çayı hövzəsində **Karkar** adlı yeni yurd yeri salmaları haqqında tarixi mənbələrdə məlumatlar verilmişdir. Miladdan əvvəl II minillikdə bəzi **qarqar** boyları Kiçik Asiyanın batı və Günəy-batı ərazilərində yaşamışlar. III Salmanasarın 853-cü il yürüşü tarixə "**Karkar döyüşü**" kimi də düşmüşdür. Şumer və assur mənbələrinə görə, **Qarqar** tayfalarının ata yurdu Urmu hövzəsi olmuşsa, sonralar onlar tarix boyu Avrasiyanın müxtəlif ərazilərində görünmüşdülər.

Karqar etnik qrupu haqqında X əsr müəllifi Konstantin Boqryanarodni və XIII əsr müəllifi Rubruk da müəyyən məlumat vermişlər. Bəzi orta əsr müəllifləri **qarqar** etnonimi ilə bağlı mənbələrdə **Xarxar** adlı

yaşayış məntəqələrinin adlarını da çəkmişdir.

Qarqar toponimi X əsrdə **Gərgər** şəklində də qeydə alınıb. **Gərgərlər** vaxtilə qədim Qafqaz Albaniyasında yaşamış **qarqar** tayfasının adını özündə əks etdirir. Bu adı çox sonralar burada məskunlaşan ermənilər **herher** kimi qəbul etmişlər...

Bəzi tədqiqatçılar qarqarların etnik mənsubiyyətini araşdıraraq Azərbaycandakı **qarqar** tayfalarının müasir çeçen-inquşların, bəzisi isə rutul saxurların ulu babaları olmasını güman edirlər. Qarqarların dil cəhətdən türkdilli olmaları öncə **qarqar** etnonimi ilə əlaqədar toponimlərin arealına türk xalqları məskən salan ərazilərdə rast gəlinməsi ilə də təsdiq olunur.

Xalqımızın islamaqədərki tarixi qədim türk boylarının tarixi ilə sıx əlaqədardır. Miladdan öncə Urmu gölü hövzəsində yaşayan **qarqar uruqları** da belə boylardandır. Bir çox dillərdə yazılan qaynaqlarda adı müxtəlif şəkildə yazılmış bu boy adına (*qarqar, xarxar, karqar, kərkər, kerker, herher, qarqara və s.*) qədim mənbələrdə Urmu gölü və Dəclə çayı sahillərində, Kiçik Asiya ölkələrində rast gəlik. Antik, orta əsr və sonrakı dövr mənbələrində **qarqarlara** Güney və Quzey Qafqazda, İranda, Mərkəzi Asiya ölkələrində və digər ərazilərdə də rast gəlinir. Azərbaycan xalqının formalaşmasında oğuzlarla bərabər *qarqar, kəngər, gögər* tayfaları da fəal iştirak etmişlər...

Şumeri idarə edən qutilərin son elbəyi Tirikan **qarqar** boyuna mənsub olmuşdur. Boğazgöy mətnlərində **Karkar, Qarqara** adları da çəkilir. IX əsr ərəb tarixçisi İbn Xordadbeh Mil düzündə - indiki Beyləqan və Ağcabədi rayonları ərazisində **Karkar (Kərkər)** adlı şəhərin adını da çəkmişdir. Məşhur şərqşünas V.V.Bartold XVII-XIX əsrlərə aid mənbələrdə Orta Qazaxistanda, Tyan-Şanda **Qarqar** adlı toponimlərin olmasını qeyd

edir. X əsrə aid olan "*Hüdud əl-Ələm*" mənbəsində Orta Asiyada **qarqar** əyalətinin adı çəkilir. Qədim Qafqaz Albaniyasında yaşayan **qarqar** tayfalarının adı bəzi məxəzlərdə **gərgər** kimi qeyd olunur.

Qarqar etnonimi ilə bağlı çoxlu sayda oronim, oykonim, hidronim mövcuddur. Mosul türkmanları içəri-sində və Mardində **qerqeri** adlı boy da vardır. V.V.Bartold və S.M.Abramzon bu **qarqarları** qıpçaq soylu hesab edirlər.

Miladdan öncə VIII əsrin sonunda Assur hökmdarı II Sarqonun (722-705-ci illər) Dir-Şarrukkin sarayında **Xarxar** bölgəsinin mərkəzi qalası olan **Xarxar qalası** mövcud olmuşdur...

Tanınmış alim, tədqiqatçı - arxeoloq R. Göyüşov "*Qarabağın keçmişinə səyahət*" kitabında göstərir ki, Albaniya ərazilərindəki küp qəbir mədəniyyətinin sahibləri **qarqarlardır**...

Güney Azərbaycanda, Xarzardan yuxarıda **Karkari-Hundir** adlı bir qala da var. Yuxarıda adı qeyd olunan I əsr yunan coğrafiyaşünası Strabon **qarqarların** Şimali Qafqazda yaşadıklarını göstərmişdir. Qafqaz Albaniyası dövlətinin tədqiqatçılarından biri olan K.V.Trever III əsrdə Albaniyada **Qarqar düzü** adlı yerin mövcud olduğunu qeyd edir.

Tarixçi alim Kamal Əliyev **qarqarların** türkdilli olmasını göstərir. Ümumiyyətlə, **qarqarlar** türkdilli, qafqazdilli etnos hesab olunur. Azərbaycanlıların *etnogenezində* qarqarların müəyyən rolu olmuşdur. Respublikamızda **Qarqar, Xarxar, Karkar, Herher, Gərgər** toponimləri həmin qədim tayfanın izləridir. **Qarqar** toponimi çox geniş areala malikdir. Mərkəzi Asiya və Yaxın Şərqdə çoxlu sayda bu tip coğrafi adlara rast gəlinir.

Bütün bu deyilənlərə ümumi bir yekun vuraraq demək olar ki, **qarqarlar** uti, alban və digər türkdilli xalqlarla birlikdə Qarabağın qədim sakinləri hesab olunurlar...

Qarabağda *Qarqar dağ silsiləsi*, *Qarqar çayı* (Xocalı rayonu), *Qarqar düzü*, *Qarqar (Herher) kəndi* (Xocavənd rayonu), Gədəbəy rayonundakı *Xarxar (Gərgər) kəndi*, Qəbələ bölgəsindəki *Xarkar xaraba yeri*, eləcə də, Qazaxıstandakı *Karkarlı dağı*, Türkmənistandakı *Qarqar çayı* və bu tip digər toponimlər **qarqar** etnotoponimi ilə əlaqədar olaraq yaranmışdır...

Əlavə məlumat üçün bax: **Qarqar kəndi**.

QARQAR KƏNDİ

Qarqar kəndi Xocavənd rayonunda, rayon mərkəzindən 25 kilometr cənub-qərbdə, Qarabağ silsiləsinin ətəyində yerləşir. Əhalisi əsasən heyvandarlıq, taxılçılıq, üzümçülük və baramaçılıqla məşğul olur.

Tarixi mənbələrdə görürük ki, bu yaşayış məntəqəsinin adı X əsrdə **Gərgər** formasında qeydə alınmışdır. **Gərgər** – qədim Qafqaz Albaniyasında yaşamış **qarqar** tayfasının adını özündə əks etdirir. Sonralar burada yaşayan ermənilər kəndin adını **Herher** kimi rəsmiləşdirərək sənədləşdirmişlər. 1992-ci ildən kənd Qarqar adlanır...

V əsrə aid olan tarixi mənbələrdə Albaniyada qarqarların adı, II əsrdə onların burada yaşamaları qeyd olunur. Strabon qarqarların Qafqaz Albaniyasından şimalda yaşamalarını göstərmişdir. Qarqarların Mil və Qarabağ düzlərində yaşadıklarına görə həmin düzlər erkən orta əsrlərdə (V-IX əsrlərdə) **Qarqar düzü** adlanmışdır. XIII əsr müəllifi Yaqut Həməvi Mil düzündə **Karkar** adlı şəhər adını çəkir.

XIX əsrdə Azərbaycandan müxtəlif qəzalarında **Qarqar** adlı bir neçə yaşayış məntəqəsi vardı. Azərbaycanda, Qarabağda uzunluğu 115 km olan, Zarıslı və Xəlfəli çaylarının birləşməsindən əmələ gələn **Qarqar çayı** da var...

Movses Xorenli və Movses Kalankatlı qarqarların aborigen kimi Albaniyada yaşamaları haqqında məlumat vermişlər. Onlar Alban dili əsasında tərtib olunduğunu da söyləmişlər. **Qarqar** toponimləri təbii ki, qarqarlarla bağlıdır...

Əlavə məlumat üçün bax: **Qarqar çayı**, **Qarqar düzü**.

QARQULUTƏPƏ DAĞI

Qarğutəpə dağı Xocavənd rayon mərkəzindən 20 kilometr cənub-qərbdə, Xocavənd, İüzuli və Ağcabədi rayonlarının sərhədində, onların birləşdiyi ərazidə yerləşir. Dağın maksimal hündürlüyü 226 metrdir. O, Qızılqayadan şərqdədir. Oronim tərkibindəki **təpə** və **dağ** sözləri müsbət relyef forması bildirən coğrafi terminlərdir.

Qarqulutəpə dağı coğrafi adındakı **qarqu** sözünü ilk baxışda **qarğı** (**qamış**) ilə əlaqələndirmən mümkündür. Amma araşdırmalar sübut edir ki, **Qarqulu** toponimi türk dillərində **qereqe**, moңqol dilində **kəruqə** sözlərindən olub, «*köçəri maldarların qış evləri*», «*keçə ilə örtülmüş alaçıqlar*» mənasındadır. Bu tipli toponimlər Respublikamız ərazisində 40-dan çoxdur. **Qarqulu təpə**, **Qarğulu dağ** (Şəmkir rayonu), **Qarğulu dərə** (Zəngilan rayonu), **Qarğulu dərəsi**, **Qarğulu təpə**, **Qarğulu örüşü** (Cəbrayıl rayonu, Alikeyxalı kəndi) və s. bu kimi oronimlər çöl materialları əsasında yaranmış bu qəbildən olan toponimlərdəndir...

QARYAĞIN QƏZASI

Vaxtilə Xocavənd rayonunun bir hissəsinin də əhatə etdiyi *Qaryagin qəzası* 1 iyul 1883-cü il tarixdə (Cavanşir qəzası ilə bir yerdə) yaradılıb.

30 avqust 1918-ci il tarixdə qəzanın adı dəyişdirilərək *Cəbrayıl qəzası* adlandırılıb. Tarixdən adları bizə məlum olan və olmayan *Cəbrayıl elləri* bu qəzanın tərkibində yaşamışlar...

Qəzanın əvvəlki adı *Cəbrayıl* olmuşdur. 1905-ci ildə "*Kürəkçay*" müqaviləsinin 100 illiyi ilə əlaqədar olaraq çar fərmanı ilə qəzanın adı dəyişdirilərək Rus-İran müharibəsinin fəal iştirakçısı, polkovnik *Qaryagin*in şərəfinə *Qaryagin (Karyagin)* adlandırıldı. Qəzanın mərkəzi də *Qaryagin* şəhərinə köçürüldü.

Pavel Mixayloviç Karyagin 1761-ci ildə Poltavada zadəgan ailəsində anadan olub. 1778-ci ildə hərbi məktəbi bitirib. 1781-ci ildə praporşik rütbəsi alıb. 1783-cü ildən Qafqazdakı "*Yeqor polku*"nda xidmət edir. 1784-91-ci illərdə Türkiyəyə qarşı Rus ordusunda döyüşür. P.P.Rumyantsevin təqdimatı ilə ona mayor rütbəsi verilir və o, "*Georgi*" Xaç ordeni ilə təltif edilir. 1796-cı ildə V.Zubovun Azərbaycana yürüşü zamanı P.M.Karyagin Gəncə, Şəmkir, Şirvan, Qarabağ, Dərbənd, Bakı və s. ərazilərdə gedən döyüşlərdə fərqlənir. V.Zubov Azərbaycandan geri çağırılarkən Qarabağdakı hərbi hissəni P.M.Karyaginə etibar edir. 1800-cü ildə ona Qafqaz Ali Baş Komandanlığı tərəfindən polkovnik rütbəsi verilir.

XIX əsrin ilk illərində Karyagin Qarabağda törətdiyi zülmərdən qəzəblənən İbrahim xanın İranda yaşayan oğlu Əbdül Fəttah ağa 21 iyun 1805-ci il tarixdə Karyagin qoşunu ilə Əsgəran yaxınlığında döyüşür,

döyüşdə Karyagin qoşunu məğlub olur, özü isə yaralanır. P.D.Sisiyanovun göstərişi ilə Gəncədə müalicə olunan *Karyagin* sağaldıqdan sonra bir müddət Gəncədə mülki işlərdə çalışır. 17 mart 1807-ci il tarixdə yenidən Şuşaya qayıdan *Karyagin* orada hərbi işlərini davam etdirir. 14 oktyabr 1807-ci il tarixdə Şuşada bərk xəstələnən Karyagin 2 ay sonra vəfat edir.

Qəza idarəsinə qəza rəisi, onun müavini, xəzinədar, məntəqə iclasçıları, şəhər polisi daxil idi. Hakimiyyət qəza rəisinin əlində cəmlənmişdir. Qəza rəisini Yelizavetpol (Gəncə) qubernatoru təyin edirdi. Adətən, qəza rəisləri rus zabitindən olurdu. Qəzada Cəbrayıl, Horadiz, Bəhmənli, Bartaz polis məntəqələri fəaliyyət göstərirdi. Yaşayış məntəqələrini qəza rəisinin təyin etdiyi kəndxudalar, yüzbaşılar, bəylər, polis məntəqələrini isə yenə də qəza rəisinin təyin etdiyi pristavlar idarə edirdilər. Qəzada yaradılmış məhkəmə qəzanın idarə olunmasında da iştirak edirdi.

3332 kvadrat kilometr sahəsi olan Qaryagin qəzasının (buraya indiki Füzuli, Beyləqan, Cəbrayıl, Xocavənd, Qubadlı, Zəngilan rayonlarının əraziləri daxil idi) əhəlisinin sayı 66 min nəfərdən (1897-ci ilə aid olan statistikaya görə 66.360 nəfər) çox olmuşdur. Təsərrüfatında maldarlıq, əkinçilik, baramaçılıq, bağçılıq, ipəkçilik və s. əsas yer tuturdu. Qəza ərazisində xalçaçılıq, pambıqçılıq və üzümçülük də inkişaf etmişdir. Ticarət, boyaqçılıq, dəmirçilik, çəkməçilik, nalbəndlik, dərzilik və s. sahələr də inkişafda idi...

Qəzada çarizmin müstəmləkəçilik siyasətinə, bəy və xanların zülmünə qarşı dəfələrlə kəndli çıxışları baş vermişdir. 30 avqust 1918-ci il tarixdə Azərbaycan Demokratik Respublikası hökumətinin qərarı ilə *Qaryagin*

qəzasının adı dəyişdirilərək əvvəlki **Cəbrayıl qəzası** adı ilə adlandırıldı. **Qaryagin** yaşayış məntəqəsinin (kəndinin) adı da əvvəlki adı olan **Qarabulaq** adı ilə əvəz edildi. **Qəza** ərazisində 12 azərbaycanlı, 3 erməni icması (*inzibati ərazi vahidi kimi*) var idi...

7 iyul 1923-cü il tarixində **DQMV** yarananda Bün-yadlı, Zamzur, Əmirallar, Kuropatkin, Muğanlı, Xocavənd, Qaradağlı, Tuğ, Axullu, Salakətin, Vəng, Dolanlar, Edilli, Hadrut, Hərəkül, Bulutan, Məlikcanlı, Düdükçü və s. kəndlər Cəbrayıl qəzasından alınıb DQMV tabeliyinə keçirildi. **1929-cu ildə Cəbrayıl (Qaryagin) qəzası** ləğv olundu...

Cəbrayıl qəzası orta əsrlərdə burada yaşamış **Cəbrayıl Ata** (o, Alıpaşa dağının görümlü bir yerində dəfn olunub) adlı nüfuzlu bir şəxsin adı ilə əlaqədar olaraq belə adlanmışdır. **Cəbrayıl** adını *cəbrayilli* türk mənşəli tayfanın adı ilə də əlaqələndirənlər var. Tarixdən adları bizə məlum olan və olmayan Cəbrayıl elləri də bu qəzanın tərkibində yaşamışlar. Tarixi məlumatlara görə, cəbrayilli tayfası son orta əsrlərdə müvafiq olaraq Qaraqoyunlu və Ağqoyunlu, Qızılbaş, Şahcəvən, XVIII əsrdə isə Əfşar və Cavanşir tayfa ittifaqlarının tərkibinə daxil olmuşdur. Əlbəttə, bütün bunlar mövcud siyasi vəziyyətlə əlaqədar baş vermişdir...

QASIM BƏYİN BAĞI

Axullu kəndi ərazisində qeydə alınmış orografik obyektlərdən biri **Qasım bəyin bağı** adlanır. Bu *bağ* sahəsində çoxlu sayda müxtəlif növ meyvə ağacları vardır. **Bağ** onun yaradıcısı olan **Qasım bəyin** adı ilə bağlıdır. Toponim «*Qasım bəyə məxsus olan bağ*» mənasındadır.

QATIRÇI MEŞƏSİ

Qaradağlı kəndinin yaxınlığında qeydə alınmış oronimlərdən biri **Qatırçı meşəsi** adlanır. Bu coğrafi ad **qatır**, **meşə** sözlərindən, eləcə də **-çı** və **-si** mənsubluq şəkilçilərindən ibarətdir. **Qatır** – 40 ilədək yaşayan at (*madyan*) ilə erkək eşşəyin hibridi olan və hər iki növün əlamətlərini daşıyan yük heyvanıdır. Çox yük götürməsi, sıldırım dağ yolları ilə asan getməsi dağ şəraitində *qatırı* ən sərfəli nəqliyyat vasitəsinə çevirmişdir. Bu səbəbdən də onu atdan yüksək qiymətləndirirlər. Vaxtilə *qatırçılar* tez-tez bu *meşə* ərazisindən keçdikləri üçün toponim **Qatırçı meşəsi** adlandırılmışdır...

QAZAN (QAZANÇI) YERİ

Xocavənd rayonunun Muğanlı kəndindən 3 km aralıda qeydə alınmış coğrafi adlardan biri **Qazan (Qazançı) yeri** adlanır. Azərbaycan ərazisində bu tipli toponimlərə Goranboy (*Qazançı, Qazanbulaq*), Zəngilan (*Qazançı*), Culfa (*Qazançı*), Ağcabədi (*Qazan təpə*), Ağdam, Ağdərə (*Qazançı*), Zaqatala (*Qazangül*), Cəbrayıl (*Qazançəmi*), Göygöl (*Qazandurmaz*), Hacıqabul (*Qazan Qara yaylağı*), İsmayilli (*Qazandərə*), Masallı (*Qazança təpə*), Saatlı (*Qazanbutan*), Şamaxı (*Qazandağ*), Şəmkir (*Qazandağ*), Yevlax (*Qazanlı dağı*), Cəlilabad (*Qazanqoşa zirvəsi*), Ordubad, Tovuz (*Qazanqöl*) və digər rayonlarının ərazilərində rast gəlirik.

Ümumiyyətlə, tərkibində **qazan** komponenti iştirak edən toponimlərin yaranması, semantikasi ilə bağlı müxtəlif fikirlər mövcuddur. **Qazan** tərkibli ya tayfa, ya **qab** (*qazan*), ya da şəxs adı kimi yozulur.

Q. Qeybullayev **qazan** komponentli toponimləri bolqar etnonimi kimi tədqiq edir. Bir qrup araşdırıcılar bu tipli toponimləri **qazana**, qaba oxşadığı səbəbi ilə izah edir. **Qazan** toponiminin arealı çox geniş coğrafi əraziləri əhəta edir. Məsələn: Rusiyadakı **Qazan** (*Kazan*) şəhərinin adı təxminən 700 il bundan əvvəl, **Kazan** (*ka*) çayının orta axınının hündür sahilində yerləşən **İske Kazan** (*Köhnə Kazan*) şəhərinin adıdır. **Kazan** (*ka*) hidronimi **kaz** tayfasının adını özündə əks etdirir.

Tarixi qaynaqlardan məlumdur ki, **kazan** tayfası vaxtilə Azov dənizi sahillərində yaşamış bir bulqar tayfasının adıdır. **Kazan** etnosu ilə bağlı yer-yurd adlarına mənbələrdə Güney Qafqaz ərazilərində erkən orta əsrlərdə də rast gəlirik. Məşhur «*Kitabi-Dədə Qorqud*» dastanında **Salur Qazan** adı da vardır...

Əksər araşdırıcılar **Qazan** onomastik vahidindəki **qaz/kaz** komponentini tayfa adı ilə əlaqələndirirlər. Makroonomastik vahidlərin tərkibində iştirak edən bu komponent *Qafqaz dağı* oronimində **qaz**, eləcə də *Qazaxıstan*, *Qazax* makrotoponimlərində **qaz**, *Xəzər* tayfa və dəniz adında **xəz** (*Kaspi tayfa və dəniz adında kas*) hissələrinin hamısı tədqiqatçılar tərəfindən artıq tayfa adı kimi öyrənilmişdir. **Qazan** (*Kazan*) adındakı **qaz/kaz** formantı da həmin tayfa adları ilə eyni kökdəndir.

Qədim türkdilli tayfa bulqarlarından olan **kazanlar** (*qazanlar*) Azərbaycana orta əsrlərdə xəzərlərin və suvarların tərkibində gəlmişlər. Azərbaycanda olan **Qazançı** (*Ağdam, Ağdərə, Culfa, Goranboy, Zəngilan rayonları*), **Qazanbatan** (*Saathı rayonu*), **Qazanbulaq** (*Goranboy rayonu*), **Qazanzəmi** (*Cəbrayıl rayonu*), **Qazangül** (*Zaqatala rayonu*) yaşayış məntəqələri, **Qazankol** və **Qazanqala** mikrotoponimləri, **Qazanlı dağı** (*Yevlax rayonu*), **Qazan-dağ** (*Şamaxı rayonu*), **Qazangöl** (*Tovuz və Ordubad rayon-*

ları), **Qazanqoşa zirvəsi** (*Cəlilabad rayonu*) və digər coğrafi adlar çox ehtimal ki, **qazanlarla** əlaqədar yaranmışdır.

Qazanların daxil olduğu bulqar tayfasının miladdan öncə II əsrdə Şimali Qafqazdan İrəvan ərazisinə, oradan da Azərbaycana gəldikləri tarixi məlumatlar vardır. M. İsmayılova görə bulqarlar miladdan öncə və miladın I yüzilində ərazimizdə məskunlaşmışlar.

Qazançı toponimi **qazan** («*qədim türki tayfası*») və **-çı** mənsubluq bildirən şəkilçidən ibarətdir. **Qazan** (**Qazançı**) yeri toponimi «*qazan tayfasına aid, ona məxsus olan yer*» mənasındadır.

QƏHRƏMAN BULAĞI

Muğanlı kəndinin ərazisində qeydə alınan hidronimlərdən biri **Qəhrəman bulağı** adlanır. Hidronim **Qəhrəman** sözündən və **bulaq** hidronimik apelyativindən ibarətdir. Toponim «*qəhrəmana məxsus olan bulaq*» mənasındadır.

QƏLƏM DƏRƏSİ

Salakətin kəndinin ərazisində qeydə alınan coğrafi adlardan biri **Qələm dərəsi** adlanır. Oronim **qələm** sözündən, **dərə** terminindən və **-si** mənsubluq bildirən şəkilçidən ibarətdir. **Dərə** coğrafi termini mənfi relyef forması bildirir. O, relyefin uzunsov başlanğıcından qurtaracağına doğru meyillik forması ifadə edir. Türk, türkmən, özbək, tacik dillərində də **dərə** termini işlədilir. Bu termin türk dillərindən balqar və ləzgi dillərinə də keçmişdir. Azərbaycanda çöl materialları içərisində adının tərkibində

dərə termini iştirak edən 30.000-dən çox coğrafi ad qeydə alınıb. **Qələm dərəsi** toponimi həmin dərədə çoxlu sayda calaq olmuş ağaclarla əlaqədar olaraq belə adlanmışdır...

QƏTL YERİ

Xocavənd rayonunun Xocavənd yaşayış məntəqəsi yaxınlığında qeydə alınan oroqrafik obyektlərdən biri **Qətl yeri** adlanır. Bu yerin ətrafında vaxtilə burada ermənilər tərəfindən vəhşicəsinə qətlə yetirilmiş adamlara, azərbaycanlılara xatirə əlaməti olaraq günbəzlər də ucaldılmışdır. Bu yer vaxtilə burada **qətlə** yetirilən insanların şərəfinə **Qətl yeri** adlandırılmışdır.

QIRĞIN DƏRƏ

Axullu kəndi ərazisində qeydə alınan oronimlərdən biri **Qırğın dərə** adlanır. Toponimin tərkibindəki **dərə** coğrafi termini mənfi relyef forması bildirir. **Qırğın dərə** oronimi ilə bağlı yerli əhali müxtəlif əfsanə və rəvayətlər danışmaqdadır. Çox güman ki, həmin **dərə** ərazisində nə vaxtsa **qırğın** törədilib...

QIRMIZI BAZAR QƏSƏBƏSİ

Qırmızı Bazar qəsəbəsi Xocavənd rayonunda, eyniadlı qəsəbə inzibati ərazi vahidində, rayon mərkəzindən 30 km cənub-qərbdə, Qarabağ silsiləsi ətəyində, Füzuli-Xankəndi avtomobil yolu kənarında, dağarası çökəklikdə,

Arazın qolu olan Köndələnçayın sol sahilində yerləşir. Əhalisi əsasən taxılçılıq, üzümçülük, heyvandarlıq, sənətkarlıq və ticarətlə məşğul olur. **Qırmızı Bazar** şəhər tipli qəsəbəsində şərab və yağ-pendir zavodları, üzümçülük təsərrüfatı, orta məktəb, kitabxana, klub, uşaq bağçası, kinoteatr, xəstəxana, rabitə şöbəsi, avtomat telefon stansiyası, park, stadion, diametri 600 sm, hündürlüyü 25 m, yaşı 2000 il olan Şərq çınarı və s. var.

Bu şəhər tipli yaşayış məntəqəsinin ərazisi keçmişdə **bazar** yeri olmuşdur. Yerli məlumata görə, 1924-cü ildə ilk dəfə burada *1 May Həmrəylik günü* keçirilmiş və elə həmin zamandan da bu yaşayış məntəqəsi **Qırmızı Bazar (Qərmürbazar)** adlanmışdır. Sonralar tədricən yaxın və uzaq kəndlərdən – Mavas, Sixtoraşen, Bilbilək, Şıxer və Tağavərd yaşayış məntəqələrindən köçüb gələnlər burada məskunlaşdıqdan sonra bura daimi yaşayış məntəqəsinə çevrilmişdir.

Qırmızı Bazar oykonimi etnonimdən törənmiş toponimdir. Tarixi mənbələrdən aydın olur ki, **bazar**, **basel** adlı etnonimlər mövcud imiş. **Bazar** komponentinin əvvəlində işlədilən **qırmızı** rəng adı, həm də münasibət ifadə edir. Yəni, **qırmızı** sözü **bazar** etnoniminə «*çoxluq*», «*müsbətlik*», «*xoş əməl*», «*üstün gələnlər qırmızı*» anlamı vermək üçün əlavə edilmişdir. **Qırmızıbazar** etnotoponimi «*xoş əməl*», «*üstün gələnlər qırmızı*» anlamı ilə də mənalandırılır...

QIRMIZI MƏBƏD

Tuğ kəndi ərazisində qeydə alınan və X əsr abidəsi hesab olunan tarixi memarlıq incilərindən biri **Qırmızı**

məbəd adlanır. **Məbəd** – ibadət və dini mərasimlər keçirilməsi üçün nəzərdə tutulan tikililərdir. **Məbəd** tikililəri (ibadətgahlar, kilsə, məscid və sinaqoqlar) memarlığın inkişafına müvafiq olaraq tarixən formasını dəyişmiş və demək olar ki, milli xüsusiyyət bildirmişdir. İctimai yığıncaq, təntənəli mərasim yeri olmuş və memorial xarakter daşımış məbədlərin əhəmiyyəti həyata keçirdiyi dini ideyalardan, icra etdiyi dini funksiyalardan daha genişdir. Milli memarlıq abidəsi hesab olunan və dövlətimiz tərəfindən qorunan **Qırmızı məbəd** erməni işğalından sonra (30.10.1991-ci il) müxtəlif dağıntılara məruz qalmışdır. Məbədin **Qırmızı** adlanması onun bina tikilisinin **qırmızı** rəngdə olması ilə bağlıdır...

QIRMIZIQAYA KƏNDİ (Bax: Kemrauç kəndi)

QIŞLAQ BAĞI

Axullu kəndi yaxınlığında qeydə alınan oronimlərdən biri **Qışlaq bağı** adlanır. Adından görüldüyü kimi toponim **qışlaq** və **bağ** sözlərindən ibarətdir. Həmin **qışlaq** ərazisində **bağ** salındığı üçün toponim belə adlandırılmışdır. **Qışlaq** – mal-qaranın qışladığı ərazi, otlaq sahəsidir. Qarabağ ərazisi qoyunçuluğun qədim qışlaqları hesab edilir. 6 minillik tarixi olan **qışlaqlardan** indi də heyvandarlıq təsərrüfatında geniş istifadə olunur...

QIZARAN DÜZ

Tuğ kəndi yaxınlığında qeydə alınan oronimlərdən biri **Qızaran düz** adlanır. Toponimin tərkibindəki **düz** komponenti mənfi relyef bildirən coğrafi termdir. Oronimiyada enişi, yoxuşu, təkəsi, çuxuru olmayan, ümumi fondan çox da kənara çıxmayan hamar relyef səthinə **düz** deyilir. **Qızaran düz** toponimi haqqında müxtəlif rəvayətlər uydurulmuşdur. Coğrafi adın tərkib elementi olan **qızaran** sözü ilə bağlı müxtəlif fikir və mülahizələr var. Yaz aylarında həmin **düz** lələ və digər güllərlə *qızardığından* toponim belə ad almışdır.

QIZIL DƏRƏ AYAĞI

Ayaq metafor termini oronimiyada «*dağın düzənliklə birləşdiyi zolaq*», «*dağın düzənliklə birləşməsi*», «*dağın, dərənin, çayın qurtaracağı*» və s. mənalar bildirir. Tərkibində **ayaq** termini iştirak edən coğrafi adların sayı **40**-dir. Onlardan biri də Xocavənd rayonunun ərazisində qeydə alınmış **Qızıl dərə ayağı** oronimidir. Oronim **qızıl** («*qırmızı*») sözündən, **dərə** mənfi relyef forması bildirən coğrafi termindən və **ayaq** formantından ibarətdir. Toponim «*qırmızı dərənin qurtaracağı*» mənasındadır.

Şərur rayonu ərazisində də **Qızıl dərə ayağı** oroqrafik obyekt qeydə alınıb...

QIZILDƏRƏ

Oronimiyada *qırmızımtıl* rəng bildirən sözlərdən biri də **qızıl** (*altın*) terminidir ki, bu da relyefin süxurunun

rəngini ifadə edir. Oronimlərdə **qızıl** (*qırmızı*) sözü qayaların vulkan mənşəli şlak konuslardan ibarət olması ilə bağlıdır. Respublikamızın ərazisində rəng bildirən **qızıl** (*qırmızı*) sözü ilə əlaqədar **400** oronim qeydə alınmışdır. Onlardan biri də Xocavənd rayonunun Banazur kəndi ərazisində qeydə alınan **Qızıldərə** oronimidir. **Qızıldərə** coğrafi adı rəng mənası bildirən **qızıl** sözündən və mənfəi relyef forması ifadə edən **dərə** coğrafi termininin birləşməsindən əmələ gəlmişdir. Toponim «*süxurlarının rəngi qırmızımtıl olan dərə*», «*qızılı rəngli dərə*» mənasındadır.

Şərur rayonunun Qarahəsənli kəndi ərazisində də **Qızıldərə** oroniminə rast gəlirik...

QIZILQAYA

Azərbaycan oronimiyasında işlədilən **qızıl** sözü *qırmızı* mənasını verir. Xocavənd rayonu ərazisində, rayon mərkəzindən 15 kilometr cənub-qərbdə qeydə alınmış **Qızılqaya** coğrafi adının tərkibindəki **qızıl** sözü də *qırmızı* anlamını ifadə edir. Oronimin tərkibindəki **qaya** coğrafi termini müsbət relyef forması ifadə edir. Bu qayanın maksimal hündürlüyü 443 metrdir.

Qayanın süxurlarının rəngi *qırmızıya* çaldığı üçün oroqrafik obyekt belə ad almışdır. **Qızılqaya** toponimi «*qırmızı rəngli qaya*» mənasındadır. **Qızılqaya** toponiminə Ağdam, Daşkəsən, Füzuli, Gədəbəy, Gəncə, Goranboy, Xocalı, Qazax, Qubadlı, Laçın, Ordubad, Şuşa, Tovuz, Zəngilan və digər rayon və şəhər ərazilərində də rast gəlinir...

QIZILQIŞLAQ KƏNDİ

İndiki Xocavənd rayonunun ərazisində vaxtilə mövcud olmuş yaşayış məntəqələrindən biri **Qızılqışlaq kəndi** adlanırdı. Kəndin başqa bir adı **Həkənur şenliyi** olub. **1593**-cü ilə bağlı olan Osmanlı qaynağında **Həkənur** kəndinin adı çəkilmir. **1727**-ci ilə aid olan «*Gəncə-Qarabağ əyalətinin müfəssəl dəftəri*» adlı tarixi qaynaqda isə yazılır ki, **Həkənur** kəndində **8** qeyri-müsəlman ailəsi yaşayır. Kəndin gəlirir **6000** axçadır. Camaat əkinçiliklə məşğul olur. Dənli bitkilərdən buğda, arpa və pərinc əkilir. Baramaçılıqla da ilgilənənlər var...

Xanlıq dönəmində **Qızılqışlaq kəndi** xəzinə mülki idi. Mehdiqulu xan sonralar bu kəndi *Əsəd bəy Rüstəm bəy oğlu Sarıcalı-Cavanşirə* verdi.

1823-cü ilə aid olan sənəddə kəndin adı **Qızılqışlaq**, **1842**-ci ildə isə **Həkəri** kimi yazılaraq mötərizədə **Qızılqışlaq** kimi qeyd olunmuşdur. **1851**-ci ilə aid olan qaynaqda kənddə Mirzə Camal bəyin də torpağı olduğu göstərilmişdir...

QIZILTƏPƏ

Qıziltəpə oronimi Xocavənd rayonu ərazisində, Tuğ kəndi yaxınlığında qeydə alınmışdır. Oronim **qızıl** və **təpə** sözlərindən ibarətdir. Toponim «*qırmızı təpə*» mənasındadır. Doğrudan da, təpənin süxurlarının rəngi qırmızıya çalan, **qızılı** rəngdədir. Toponimin tərkibindəki **qızıl** sözü «*qırmızı*» anlamındadır. Bəzi yerli məlumatlara görə vaxtilə bu təpədə **qızıl** basdırıldığı üçün o, belə adlandırılmışdır...

Təpə – yamacları az meylli, zirvəsi girdə və ya oval şəkilli, nisbi hündürlüyü 200 metrə qədər olan müsbət relyef formasıdır. Bəzən təpələrin ətəkləri ətraf sahələrdən az seçilir. Çox zaman qədim tikili qalıqları və mədəni təbəqələrlə örtülmüş 30-40 metr hündürlüyü olan yüksəkliyə də *təpə* deyirlər.

Qızıltəpədə arxeoloji qazıntı işləri aparılmışdır. Buradan eramızdan əvvəl II əsrə, eləcə də, sonrakı əsrlərə aid küp qəbirlər tapılaraq aşkar olunmuş və tədqiq edilmişdir. *Qızıltəpə*dən müxtəlif dövrlərə aid bəzək əşyaları, gil qabları və s. də tapılmışdır.

Azərbaycanın Qaradağ, Qubadlı, Qusar, Zəngilan, İmişli, Füzuli, Kəlbəcər, Gədəbəy, Goranboy, Laçın, Şəki, Şəmkir, Şuşa, Ucar və s. rayonlarında da *Qızıltəpə* oroniminə rast gəlirik...

QIŞI KƏNDİ (Bax: Kiş kəndi)

QOBU YAMACI

Əmirallar kəndi yaxınlığında qeydə alınan oroqrafik obyektərdən biri **Qobu yamacı** adlanır. Oronim *qobu* və *yamac* sözlərindən ibarətdir. **Qobu** termini mənfi relyef forması ifadə edir. Bu terminin dialektlərimizdə *qobi*, *kobi*, *qovu*, *qobi*, *kovu* tələffüz formaları var. **Qobu** komponenti dilimizdə «*dərə*», «*çökəklik*», «*su basan yer*», «*quru dərə*», «*susuz çay dərəsi*», «*dərin arx*» və s. mənalarda işlədilir.

Bəzi araşdırıcılara görə, **Qobu yamacı** oronimi XIII əsrdə Orta Asiyadan monqolların tərkibində Azərbaycana gəlmiş türk tayfasının adı ilə bağlıdır. Ümumiyyətlə, tədqiqatçılar *qobu* terminini monqol əsilli söz hesab edirlər. Bu terminin iştirakı ilə Azərbaycan oronimiya-sında **900** coğrafi ad qeydə alınmışdır...

Dağın və ya təpənin ətəyindən zirvəsinədək olan hissəsinə *yamac* deyilir. Adının tərkibində *yamac* termini iştirak edən oronimlərin sayı Azərbaycanda **1000**-dən çoxdur...

QOCABAĞ

Axullu kəndi ərazisində, kənddən 1 kilometr aralıda qeydə alınan coğrafi adlardan biri **Qocabağ** adlandırılmışdır. Bağın yerləşdiyi ərazidə çoxlu sayda müxtəlif meyvə ağacları vardır. Bağın **Qocabağ** adlanması ilə bağlı müxtəlif fikir və mülahizələr vardır. Bəziləri oronimin mənasını bu bağın çoxdan salınması, çox-çox əvvəllərdən mövcud olması ilə əlaqələndirirlər...

QOÇ GƏDİYİ, QOÇ YALI

Qoyunçuluq sahəsinin inkişaf etdiyi rayonların ərazisində **qoç**, **qoyun** sözləri ilə düzəlmiş oronimlər çoxdur. Bunlardan biri də Xocavənd rayonunun Salakətin kəndi ərazisində qeydə alınmış **Qoç gədiyi** və ya **Qoç yalı** oroqrafik obyektidir. **Qoç** – damazlıq keyfiyyətlərinə görə qoyunların törədicisidir. **Gədik** – «*dağ belində aşırım*», «*hündür dağarası yol*» mənasındadır. Bu söz türk dillərində «*dağ keçidi*» anlamını ifadə edir. **Gədik** və **yal**

coğrafi terminləri müsbət relyef forması bildirir; «i» və ya «ı» şəkilçiləri mənsubiyyət ifadə edir. Toponim «*qoç olan gədik*» və ya «*qoç olan yalı*» mənasındadır.

Daşkəsən rayonunun Quytul və Kəlbəcər rayonunun Məzkənd kəndləri ərazisində də **Qoç gədiyi**, **Qoç yalı** oronimi qeydə alınmışdır...

QOÇBƏYLI KƏNDİ

Qoçbəyli kəndi Xocavənd rayonunda, rayon mərkəzindən 43 kilometr cənubda, Qarabağ silsiləsi ətəyində yerləşir. Əhalisi heyvandarlıq, üzümçülük, taxılçılıq, baramaçılıq və bostançılıqla məşğul olur. 1727-ci ilə aid «*Gəncə-Qarabağ əyalətinin müfəssəl dəftəri*» adlı tarixi mənbədə kəndin adı **Köşbək** kimi çəkilməmişdir.

Yaşayış məntəqəsinin qədim adı **Qoçbək** (*Köçbək*) olub. Ermənilər onun adını **Qoçbek** kimi rəsmiləşdirmişlər. **Qoçbəy** – bu yaşayış məntəqəsinin əsasını qoymuş şəxsin adıdır. Oykönimin tərkibindəki **-li** şəkilçisi mənsubluq ifadə edir. 1992-ci ildə kəndin adı dəyişdirilərək **Qoçbəyli** adlandırılmışdır.

Köçbək toponimini bəzi araşdırıcılar «*köç yeri*», «*müvəqqəti yurd yeri*» kimi mənalandırırlar. **Qoç/kuç** tayfalarını *təkəllilər* və *qıpçaqlarla* da bağlayanlar var. Orta əsr qaynaqlarında **qoç** (*kuç*) qəbilə adına da rast gəlirik. Belə bir fikir də yürütmək olar ki, **Qoçbəy** toponimi **qoç** etnonimindən və **bəy** titulu bildirən apelyativindən ibarətdir. Bu etnonim «*qoç qəbiləsi adamı*» mənasındadır.

Qubadlı rayonu ərazisində **Qoçdərə**, Yuxarı Qarabağda **Qoçaqod**, Qərbi Azərbaycanda (*Ermənistanda*) **Qoçbəy**, İranda **Koş** və s. bu kimi oykonimlərə də rast gəlirik.

QORQALI DƏRƏ

Qaradağlı kəndindən bir qədər aralıda qeydə alınmış oroqrafik obyektlərdən biri **Qorqalı dərə** adlanır. Oronim **qorqa** (*qovurqa*) sözündən, **-lı** ifadə edən şəkilçidən və **dərə** mənfi relyef forması bildirən coğrafi termindən ibarətdir. Bu bərəkətli torpaqda əkilən taxıl bol məhsul verdiyindən toponim belə ad almışdır.

QOŞA BULAQ

Qoşa bulaq hidronimi Xocavənd rayonu ərazisində qeydə alınmış coğrafi adlardandır. Bu bulağın çox soyuq və şəffaf suyu var. Hidronim **qoşa** və **bulaq** sözlərindən ibarətdir. **Bulaq** apelyativi ilə bağlı Azərbaycanda yüzlərlə hidronim qeydə alınıb. Toponimin tərkibindəki **qoşa** sözü həmin bulaqla yanaşı, ərazidə digər bulağın da olmasını ifadə edir.

QOŞADƏRƏ

Sayına görə ad verilən oronimlər çoxdur. Tərkibində **qoşa** termini olan oroqrafik obyektlər də az deyildir. Xocavənd rayonunun Tağaser kəndi ərazisində qeydə alınmış **Qoşadərə** oronimi də bu tipli coğrafi adlardandır. **Qoşadərə** toponimi say bildirən **qoşa** sözündən və mənfi relyef forması ifadə edən **dərə** terminindən ibarətdir. Toponim «*yanaşı iki dərə*» mənasındadır.

Goranboy rayonunun Tap kəndi, Kəlbəcər rayonunun Göydərə kəndi, Yardımlı rayonunun Havalər kəndi, Zəngilan rayonunun İçəri Muşlan və digər ərazilərdə də **Qoşadərə** oronimi qeydə alınıb...

QOŞAGİRMƏ DAGI

Dağlıq Qarabağ ərazisində, Xocavənd rayonunda qeydə alınan oronimlərdən biri **Qoşagirmə dağı** adlanır. Quruuluşca mürəkkəb oronim olan **Qoşagirmə** toponimi **qoşa** və **girmə** sözlərinin birləşməsindən əmələ gəlmişdir. **Girmə** sözü dilimizdə «dar», «daralmış», «sıx» mənalərini ifadə edir. Çox güman ki, dağın sıldırım qayalarının arasını sıx olduğundan və o yerlərdən keçməyin çətinliyindən ona belə ad verilmişdir. **Dağ** coğrafi termini müsbət relyef forması bildirir...

QOTUR BULAQ

Rayon ərazisində, Tuğ kəndi yaxınlığında qeydə alınan hidronimlərdən biri **Qotur bulaq** adlanır. Bu bulağın suyunun müalicəvi əhəmiyyəti var. Bulağın suyu bəzi xəstəliklər, o cümlədən, **qoturluq** xəstəliyi üçün yararlı olduğu üçün el arasında bu **bulaq** belə adlandırılmışdır...

Türk dillərində **qotur** sözünün “*dalğavarı yüksəklik*” mənası da var. **Qotur** sözü ilə bağlı Azərbaycanda onlarla toponim meydana gəlib...

QOZLU BULAQ

Qaradağlı kəndinin təxminən 6 kilometrliyində qeydə alınan hidronimlərdən biri **Qozlu bulaq** adlanır. Bu **bulaq** onun yaxınlığındakı **qoz** bitkisinin adı ilə əlaqədar olaraq belə ad almışdır. Bulağın kənarında çoxlu sayda **qoz** ağacları vardır. Hidronimin tərkibindəki **-lu** şəkilçisi mənsubluq ifadədir.

Bu tipli toponimlərə Azərbaycanın bir çox ərazilərində də rast gəlik. Füzuli rayonu ərazisində **Qozluçay**, **Qozlu dərə**, Şuşa rayonunun Xəlfəli və Şırlan kəndləri yaxınlığında **Qozlu yer**, Ağdam rayonunun Abdal-Sulablı yaşayış məntəqələri yaxınlığında **Qozlu** şəhər xarabalığı və s. toponimlər bu qisimdən olan coğrafi adlardır. Vaxtilə İrəvan xanlığının Dərələyəz mahalında **Qozluca** adlı kənd də mövcud olmuşdur...

QOZLUÇAY, QOZLUÇAY AŞIRIMI

Xocavənd və Füzuli rayonlarının ərazilərində qeydə alınan hidronimlərdən biri **Qozluçay** adlanır. O, Arazın sol qoludur. Güclü sel zamanı Qozluçayın suyu Araza çatır. Hidronim **qozlu** və **çay** sözlərindən ibarətdir.

Tərkibində **çay** termini olan hidronimləri əks etdirən oronimlər çoxdur. Hidronimik oronimlər müxtəlif su mənbələrinin adlarının əks etdirdiklərinə görə başqa növlərə nisbətən üstünlük təşkil edir. Xocavənd rayonu ərazisində qeydə alınmış **Qozluçay aşırımı** orografik obyekt **Qozluçay** və **aşırım** sözlərindən ibarətdir. **Qozluçay** adı **qoz** və **çay** sözlərindən, **-lu** şəkilçisindən əmələ gəlib. Sahilində **qoz** bitkisi, **qoz** ağacları çox olduğundan hidronim **Qozluçay** adlandırılmışdır.

Səfəvi-Osmanlı müharibələri zamanı **Qozluçay** sahillərinə də çoxlu qanlı döyüşlər baş vermişdir. 1604-cü ildə Gəncə bəylərbəyi Davud Paşa 7.000 nəfərlik qoşunu ilə I Şah Abbas tərəfindən Qarabağa göndərilən Hüseyn xan Qacarı **Qozluçay** ətrafında məğlub edib onu geri çəkməyə məcbur etmişdir.

Qozluçay vadisində çoxlu sayda qiymətli tarixi əhəmiyyət daşıyan maddi mədəniyyət abidələri aşkar olunmuşdur.

Şamaxı rayonu ərazisində də **Qozluçay çayı** var.

Aşırım – dağ massivində və ya silsilənin yalında keçid üçün əlverişli alçaq sahədir. Adətən dağ belindən aşmaq üçün istifadə edilən yola **aşırım** deyirlər...

QULDUR DƏRƏSİ

Xocavənd rayonunun Muğanlı kəndindən 2 kilometr aralıda qeydə alınmış orografik obyekt **Quldur dərəsi** adlanır. Oronim **quldur** sözündən, **dərə** mənfi relyef forması bildirən coğrafi terminindən və **-si** mənsubiyyət şəkilçisindən ibarətdir. Bu dərədə çoxlu sayda qanlı hadisələr baş verdiyindən, orada *qaçaq-quldur* dəstələrinin çox olmasından toponim belə ad almışdır...

QURBAN KƏL KEÇƏN DƏRƏ

Əmirallar kəndinin ərazisində qeydə alınan orografik obyektlərdən biri **Qurban kəl keçən dərə** adlanır. **Dərə** – mənfi relyef forması bildirən coğrafi termindir. Bu termin relyefin uzunsov başlanğıcından qurtaracağına doğru meyillik forması bildirir. Azərbaycan dili ilə yanaşı türk, türkmən, özbək, tacik (*dora*) dillərində də **dərə** termini işlədilir. Azərbaycan oronimiyasında **dərə** sözü ilə əlaqədar 30 000-dən çox coğrafi ad qeydə alınıb...

Yerli əhalinin verdiyi məlumata görə, Xocavənd rayonunun Əmirallar kəndinin yaxınlığında yerləşən **dərədən**

vaxtilə **qurbanlıq kəl keçdiyi** üçün həmin **dərə** belə adlandırılmışdır...

QURD DƏRƏSİ

Kurt kəndi yaxınlığında qeydə alınmış orografik obyektlərdən biri **Qurd dərəsi** adlanır. Oronim **qurd** və **dərə** sözlərindən və **-si** mənsubluq şəkilçisindən ibarətdir. Toponimin tərkibindəki **dərə** komponenti mənfi relyef forması bildirən coğrafi termindir. **Qurd** kultu türklərin etnik yaddaşında dərin iz qoyub. Əski türk inamına görə, yuxuda və gerçəkdə **qurd** görmək uğurlu əlamət sayılırdı. **Qurd dərəsi** toponimi «*qurd olan dərə*» mənasındadır.

Laçın rayonunun Güləbird kəndi ərazisində də **Qurd dərəsi** oroniminə rast gəlirik...

QURU DƏRƏ

Bir qrup oronimlər var ki, onlara oradakı suyun rejiminə, yəni ilin yay aylarında suyunun qurumasına görə ad verilmişdir. Belə orografik obyektlərin əksəriyyətinin adında **quru** sözü işlənir. Xocavənd rayonunun Mülkü-dərə kəndi ərazisində qeydə alınan **Quru dərə** oronimi də bu tipli coğrafi adlardandır. **Quru dərə** toponimi «*suyu quruyan dərə*» anlamındadır.

Goranboyun Gürzalılar, Gədəbəyin Kiçik Qaramurad, Göygölün Topal Həsənli, Xocalının Sarušen, Qazaxın Kəmərli, Qubadlının Padar, Kəlbəcərin Ağdaban, Laçının Minkənd, Ordubadın Parağaçay, Tovuzun Dönük Qırıqlı, Şəmkinin Əhmədli, Zəngilanın Kolluqışlaq

kəndləri ərazilərində də **Quru dəre** oronimi qeydə alınmışdır...

QURU QOBU

Axullu kəndi yaxınlığında qeydə alınan oronimlərdən biri **Quru qobu** adlanır. Oronim **quru** və **qobu** sözlərindən ibarətdir. **Qobu** coğrafi termini oronimiyada mənfi relyef forması bildirir. Bu terminin dialektlərimizdə **qobu**, **kobi**, **kovu**, **qobi**, **qovu** kimi tələffüz formaları da vardır. Dilimizdə **qobu** termini «dəre», «çök-klik», «su basan yer», «susuz çay dərası», «dərin arx», «quru dəre» və s. mənalarda işlədilir. Bəzi tədqiqatçılar **qobu** terminini qədim türk-monqol əsilli söz hesab edirlər. Azərbaycan oronimiyasında çöl materialları içərisində **qobu** termininin iştirakı ilə 900-dən çox coğrafi ad qeydə alınmışdır. **Quru qobu** toponimi «susuz, çökək sahə» mənasındadır.

Əlavə məlumat üçün bax: **Ağ qobu**.

QURUÇAY, QURUÇAY MƏDƏNİYYƏTİ

Füzuli və Xocavənd rayonlarında çay. Araz çayının sol qolu, uzunluğu 82 km, hövzəsinin sahəsi 512 kv. km-dir. Quruçay öz mənbəyini 2725 metr hündürlükdən – Böyük Kirs dağından götürür. Quruçay əsasən yağış suyu ilə qidalanır. Allı, İgah və İşxan çaylarının birləşməsindən əmələ gələn Quruçayın suyundan suarmada geniş istifadə olunur. Yay aylarında çayın suyu azalır, bəzən də tamamilə **quruyur**. Bəlkə də, bu səbəbdən çay belə adlanır...



İki milyon il bundan əvvəl **Quruçay** bəşər tarixində ilk ikiayaqlının yeriməsinin, bu canlının ayaq üstə irəliləməsinin “*şahidi olub*”. Quruçayın sol sahilində yarım-tüklü bədənli tam çıpaq, qolları müasir insan qolundan uzun, çənəsi irəli çıxan, meymundan daha çox insana oxşayan ikiayaqlılar məskən salmışlar. Ölkəmizin ən qədim sakinləri (Azıx mağarası sakinləri - *N. Tapdıqoğlu*) yüz min illər bundan əvvəl *Quruçay vadisində* yaşamışlar.

Azıx paleolit düşərgəsinin 7-10-cu təbəqələrindən tapılmış arxeoloji tapıntıların mühüm elmi əhəmiyyəti vardır. Bu elmi materiallar Azıx paleolit düşərgəsində ibtidai insanların ilk məskunlaşdığını söyləməyə imkan verir. Aparılan kompleks elmi tədqiqatlar zamanı müəyyən edilmişdir ki, ibtidai insanların həyatında Azıx paleolit düşərgəsinin yaxınlığından axan Quruçayın mühüm rolu olmuşdur. Çünki, Qarabağın *Quruçay vadisi* ibtidai insanların əmək alətləri hazırlamaq, ovçuluq və yığıcılıqla məşğul olmaları üçün xammal mənbəyi olmuşdur. **Quruçay** dərəsində əmək alətləri hazırlamaq üçün kvars, kvarsit, bazalt, çaxmaq, felzit, yaşma və digər

çay daşları mövcud olmuşdur. Aparılan elmi tədqiqatlar zamanı məlum olmuşdur ki, **Quruçay vadisi** ibtidai insanların məskunlaşmaları üçün zəruri olan bütün təbii nemətlərə malik olmuşdur. Ona görə də ibtidai insanlar bu vadedə məskunlaşaraq çaydaşlarından əmək alətləri hazırlamış, özlərinin iqtisadi tələbatlarını ödəmək üçün ovçuluq və yığıcılıqla məşğul olmuşlar. Çoxtəbəqəli Azıx paleolit düşərgəsinin VII-X təbəqələrindən tapılmış daş məmulatlarının texniki-tipoloji xüsusiyyətləri, kobud çapma alətlərinin hazırlanma cəhətləri və dünyanın heç bir paleolit abidələrindən belə alətlər qeydə alınmadığı üçün düşərgənin ən aşağı təbəqələrindən tapılmış maddi mədəniyyət qalıqlarına **Quruçay arxeoloji mədəniyyəti** adı verilmişdir.

Azıx paleolit düşərgəsinin VII-X təbəqələrindən tapılmış daş məmulatının elmi tədqiqi ilə M.M.Hüseynov və Ə.Q.Cəfərov məşğul olmuşlar. Onların apardıqları elmi araşdırmalar zamanı Quruçay mədəniyyətinin bir neçə inkişaf mərhələsi müəyyən edilmişdir. Aparılan elmi tədqiqatlar zamanı məlum olmuşdur ki, Quruçay arxeoloji mədəniyyətinin ilkin inkişaf mərhələsində çaydaşlarından hazırlanmış əmək alətləri olduqca kobud və primitiv hazırlandığı halda, sonrakı inkişaf mərhələlərində isə əmək alətlərinin hazırlanma texnikası təkmilləşmiş və yeni əmək alətləri hazırlanaraq istifadə olunmuşdur. **Quruçay arxeoloji mədəniyyətinə** aid daş məmulatının elmi tədqiqi zamanı məlum olmuşdur ki, əmək alətlərinin əksəriyyəti mağara düşərgəsindən kənarında hazırlanmış və sonradan Azıx Paleolit düşərgəsinə gətirilmişdir. Tədqiqatlar zamanı müəyyən olunmuşdur ki, bir əmək aləti hazırlanarkən 5-7 tullantı əmələ gəlir. Deməli, qədim Azıx düşərgəsinin sakinləri mağarada məskunlaşmamışdan əvvəl **Quruçay** vadisində yaşayıb fəaliyyət göstərmiş, bu-

rada çay daşlarından əmək alətləri hazırlamış və müəyyən dövrdən sonra Azıx düşərgəsində yaşamağa başlamışlar.

Çoxtəbəqəli Azıx paleolit düşərgəsinin X təbəqəsində aparılan arxeoloji qazıntılar zamanı tapılan daş məmulatları aşağıdakı tiplərə ayırmaq olar:

1. Kobud çapma alətləri – 3 ədəd.
2. Limaca bənzər alət – 1 ədəd.
3. Qaşov tipli alət – 3 ədəd.
4. Üzərində ikinci işlənmə izi olmayan qəlpələr – 3 ədəd.
5. İstehsal tullantıları – 4 ədəd.
6. Çaydaşları – 3 ədəd.

Azıx düşərgəsinin X təbəqəsində aparılan arxeoloji qazıntılar zamanı 17 ədəd daş məmulatı tapılmışdır. X təbəqənin daş məmulatı düşərgədə və Quruçay sahillərində qədim insanların məskunlaşma tarixini müəyyən etməyə imkan verir. X təbəqənin daş məmulatının **Quruçay mədəniyyətinə** aid olması müəyyən olunmuşdur. X təbəqənin sakinləri əmək alətləri hazırlamaq üçün çaydaşlarının müəyyən hissəsini Quruçay dərəsindən toplayıb Azıx düşərgəsinə gətirmişlər.

Azıx paleolit düşərgəsinin IX təbəqəsində aparılmış arxeoloji qazıntılar zamanı 90 ədəd daş məmulatı tapılmışdır ki, onları da aşağıdakı qruplara bölmək olar:

1. Kobud çapma alətləri – 8 ədəd.
2. Kubşəkilli alətlər – 5 ədəd.
3. Nüvəşəkilli alətlər – 5 ədəd.
4. Limaşşəkilli alət – 1 ədəd.
5. Qaşov tipli alətlər – 18 ədəd.
6. Qəlpələr - 11 ədəd.
7. İstehsal tullantıları – 8 ədəd.
8. Çaydaşlar – 31 ədəd.
9. Gəzli alətlər – 3 ədəd.

IX təbəqədən aşkar olunmuş kobud çapma alətləri çaydaşlarından hazırlanmışdır və bunlar X təbəqənin kobud çapma alətlərindən daha mükəmməldir. IX təbəqənin daş məmulatları arasında qaşov tipli alətlər daha çox diqqəti cəlb edir. Qaşov tipli alətləri bir neçə qrupa ayırmaq olar ki, onların da içərisində bir və ya iki işlək ağıza malik olanlar çoxluq təşkil edir. IX təbəqədən tapılan qəlpələrin üzərində zərbə düyünü və zərbə səthi olduqca yaxşı saxlanmışdır. IX təbəqənin daş məmulatları içərisində ən çox təbii çaydaşları qeydə alınmışdır. Düşərgənin IX təbəqəsindən tapılan çaydaşların hamısı quru çaydan toplanmış və düşərgəyə gətirilmişdir.

Düşərgənin VIII təbəqəsində aparılan arxeoloji qazıntılar zamanı 60 ədəd daş məmulatı aşkar olunmuşdur ki, onları da aşağıdakı qruplara ayırmaq olar:

1. Kobud çapma alətləri – 8 ədəd.
2. Çopping-qiqantollit – 3 ədəd.
3. Nüvəşəkilli alətlər – 5 ədəd.
4. Qaşov tipli alətlər – 3 ədəd.
5. Qəlpələr – 9 ədəd.
6. İstehsal tullantıları – 11 ədəd.
7. Təbii çaydaşları – 15 ədəd.
8. Kubşəkilli alətlər – 6 ədəd.

IX-X təbəqələrdən aşkar olunmuş kobud çapma alətlərinə nisbətən VIII təbəqənin həmin qrupuna aid olan alətlər daha mükəmməl hazırlanmışdır. VIII təbəqənin daş məmulatı içərisində 5 ədəd nüvəşəkilli alətlər qeydə alınmışdır ki, onların da əksəriyyəti çaydaşı üzərində hazırlanmışdır. Bu təbəqənin qaşov tipli alətləri kvarsit daşından hazırlanmışdır. Tipoloji cəhətdən onların içərisində bir işlək ağızlı və iki işlək ağızlı alətlər müəyyən olunmuşdur.

Azıx düşərgəsinin VII təbəqəsində aparılan arxeoloji qazıntılar zamanı 45 ədəd daş məmulatı tapılmışdır ki, onları da aşağıdakı qruplara ayırmaq olar:

1. Kobud çapma alətləri – 2 ədəd.
2. Çopping - iki tərəfdən işlənmiş kobud çapma alətləri – 2 ədəd.
3. Kubşəkilli alətlər – 2 ədəd.
4. Nüvəşəkilli alətlər – 8 ədəd.
5. Qaşov tipli alətlər – 4 ədəd.
6. Qəlpələr - 8 ədəd.
7. İstehsal tullantıları – 9 ədəd.
8. Təbii çaydaşı – 8 ədəd.

VII təbəqənin daş məmulatı düşərgənin Quruçay mədəniyyətinə aid ən sonuncu təbəqəsinin arxeoloji materialıdır. Bu təbəqədən aşkar olunmuş kub və nüvəşəkilli alətlər əsasən kvars və kvarsit daşlarından hazırlanmışdır. Həmin alətlərin bir hissəsi birüzlü, digər hissəsi isə ikiüzlü işlənmişdir. Buradan qeydə alınmış qaşov tipli alətlər bir neçə tipə bölünür. Onların içərisində sadə bir ağızlı, iki işlək ağızlı və gözli qaşovlar müəyyən olunmuşdur. VII təbəqədən 8 ədəd təbii çaydaşı da qeydə alınmışdır ki, onların da üzərində qopuq izləri yoxdur. Onlar **Quruçay** sahillərindən toplanıb Azıx düşərgəsinə gətirilmişdir.

Azıx qədim insan düşərgəsində aparılan arxeoloji tədqiqat işlərində əvvəllər ancaq Azərbaycan alimləri iştirak edirdilərsə, sonralar onlarla birlikdə Moskva, Leningrad və Fransanın mütəxəsisləri də iştirak etməyə başladılar. Abidədə elmi tədqiqat işləri apararı M.Hüseynov, Ə.Cəfərov, D.Hacıyev, Ə.Məmmədov, N.Şirinov, A.Veliçko, V.Hacıyev, S.Əliyev, M.Süleymanov və başqa

alimlərin işləri nəticəsində uzaq keçmişimizə aid zəngin elmi məlumatlar əldə edilmişdir.

Qədim insanların həyatında Azıx paleolit düşərgəsinin yaxınlığından axan Quruçayın mühüm fəaliyyəti olmuşdur. Çoxtəbəqəli qədim insan düşərgəsinin VII-X təbəqələrindən aşkar olunmuş Quruçay mədəniyyətinin əmək alətləri Şərqi Afrikanın **Olduvay mədəniyyəti** kompleksi ilə yaxınlıq təşkil edir.

Azıx düşərgəsində aparılan kompleks elmi tədqiqatlar nəticəsində Quruçay mədəniyyətinin **2-2,5** milyon il bundan qabaq başlayıb və **700 000** il əvvəllər sona çatması müəyyən edilmişdir. Ə.Q.Cəfərovun 2001-2003-cü illərdə Avropa alimləri ilə birlikdə apardığı elmi tədqiqatlar nəticəsində **Quruçay arxeoloji mədəniyyətinin 2,5 milyon** il bundan əvvəl başlanması və ibtidai insanların Azıx düşərgəsində həmin tarixdən məskunlaşması müəyyən edilmişdir. Arxeoloji mənbələr əsasında sübut olunmuşdur ki, Azərbaycan ərazisində ibtidai icma quruluşunun ilk mərhələsi **Quruçay arxeoloji mədəniyyəti** dövründən başlanmışdır. Aparılan kompleks tədqiqatlar zamanı aydın olmuşdur ki, ilk ibtidai insanlar əvvəlcə **Quruçay dərəsində** məskunlaşmış və müəyyən vaxt keçəndən sonra təbii coğrafi şəraitdən asılı olaraq **Azıx** mağarasına köçüb orada yaşamışlar.

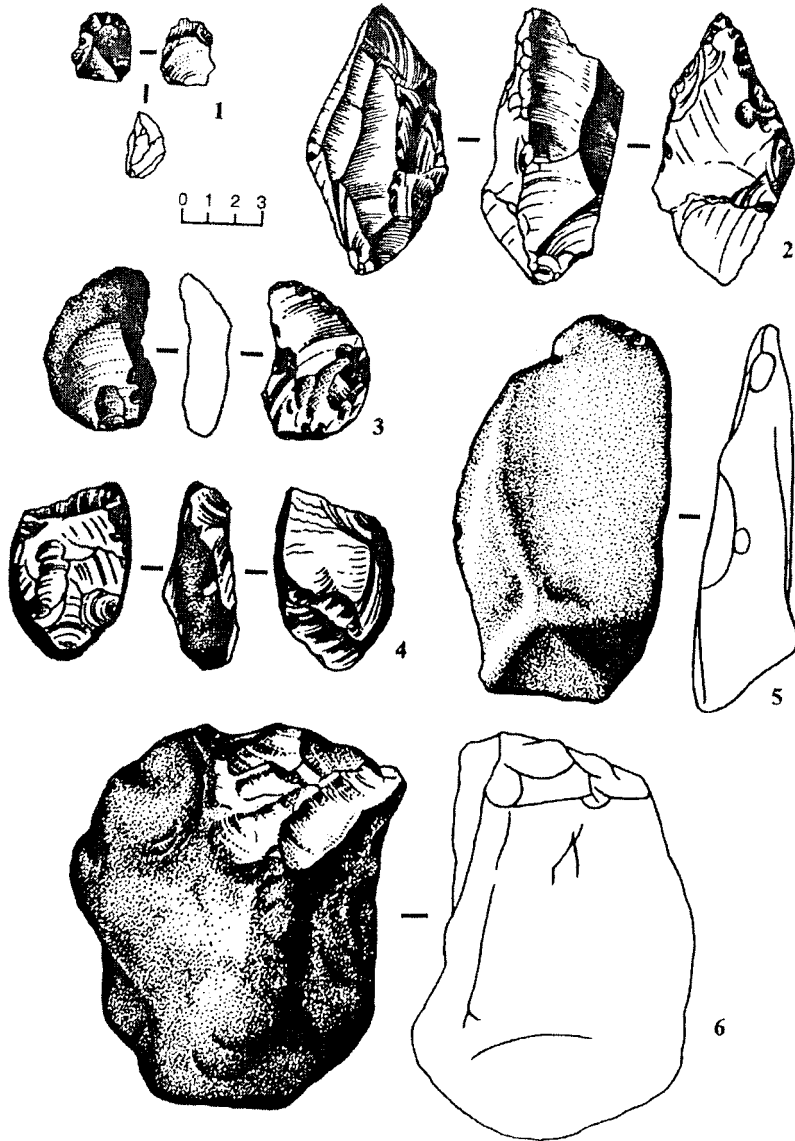
Çoxtəbəqəli Azıx paleolit düşərgəsinin **Quruçay** mədəniyyətinə aid əmək alətlərinin elmi tədqiqi zamanı məlum olmuşdur ki, o dövrün ibtidai insanları **Homo-erectus** tipli adamlar olmuşlar. Azıx düşərgəsində qədim Aşel dövrünün ibtidai insanları **pitikantrop, sinantrop** və **azıxantrop** tipli adamlardan ibarət olmuşdur. Quruçay mədəniyyətinə aid olan maddi mədəniyyət qalıqlarının elmi tədqiqi zamanı müəyyən edilmiş maraqlı xüsusiyyətlərdən biri də əmək alətlərinin inkişafında baş verən

inkişafın izlənməsi ilə yanaşı, bu mədəniyyətə xas olan texniki-tipoloji ənənələrin sonrakı dövrlərdə saxlanması müşahidə edilməsidir. Əmək alətlərinin hazırlanmasında əsas texniki ənənələrin qalması göstərir ki, **Quruçay arxeoloji mədəniyyəti** burada inkişaf etmiş olan sonrakı mədəniyyətlərin əsasını təşkil etmişdir.

Aparılan kompleks elmi tədqiqatlar göstərir ki, Qafqaz və Yaxın Şərqdə **Quruçay arxeoloji mədəniyyəti** qədim paleolitə ən ilkin mədəniyyəti olmaqla yanaşı, onun özülünü təşkil edir. Tədqiqatlar göstərir ki, qədim paleolit dövründə ibtidai insanların çaydaşlarından hazırladıkları əmək alətləri olduqca bəsit və primitiv olmuşdur. Bu, ibtidai insanların inkişaf səviyyəsi ilə əlaqədar idi. Zaman keçdikcə ibtidai insanların hazırladıkları əmək alətləri təkmilləşdirilməyə başlamış və yeni-yeni çaydaşlarından hazırlanmış alətlər meydana gəlmişdir. İbtidai insanların şüuru, təvəkkürü inkişaf etdikcə, bu inkişaf özünü əmək alətlərinin təkmilləşdirilməsində göstərmişdir...

Azıxantropun məskəni Azıx mağarası **Quruçayın** sol sahilində yerləşdiyinə görə mağaradan aşkar edilən qədim daş dövrü nümunələrinin təhlilini tədqiqatçılar "**Quruçay mədəniyyəti**" adlandırırlar. Quruçay arxeoloji mədəniyyəti uzun bir tarixi dövrü əhatə edir. Yaxın Şərq və Qafqazda o, qədim paleolitə demək olar ki, özülünü təşkil edir.

XX əsrin 20-ci illərinin ortalarında görkəmli arxeoloq, etnoqraf alimimiz Ə.Ələkbərov yerli əhalinin həyat tərzini öyrənmək məqsədilə Quruçay vadisində tədqiqat işləri apararkən, ölkəmizin ərazisində ilk dəfə küp qəbirlərinə rast gəlmiş və bununla da əvvəllər mövcud olan ehtimalları xeyli dəqiqləşdirmişdir. **Quruçay dərəsi** bir tərəfdən Qarabağın dağətəyi ərazisi ilə, digər tərəfdən isə Mil düzü ilə əhatələnmişdir.



Quruçay mədəniyyəti. Azıx paleolit düşərgəsi.
Əmək alətləri. X təbəqə

Quruçay vadisi, Azıx və Tağlar mağaraları yerləşən ərazidən ibtidai insanlar əmək alətləri hazırlamaq üçün xammal mənbəyi kimi istifadə etmişlər. Ölkəmiz ərazisində **Quruçay mədəniyyəti** ən qədim arxeoloji mədəniyyət hesab olunur. Tədqiqatlar nəticəsində Quruçay mədəniyyəti dövründə qədim insanların ovçuluq və yığıcılıqla məşğul olmaları müəyyən edilmişdir. Azərbaycan ərazisində bəşər tarixi *Quruçay mədəniyyəti* dövründən başlanır.

Quruçay mədəniyyətinin əmək alətləri Şərqi Afrikanın Olduvay mədəniyyəti kompleksi ilə yaxınlıq təşkil edir. Aparılan kompleks elmi tədqiqatlar nəticəsində Quruçay mədəniyyətinin 1,2 milyon (*bəzən mənbələrdə 2-2,5 milyon il də göstərilir*) il bundan əvvəl başlayıb, 700 milyon il əvvəl sona çatması müəyyən edilmişdir.

Azıx mağarasının qədim və orta aşel mədəniyyətlərinə aid tapılmış arxeoloji materialları arxeoloqların, paleo-coğrafiyaçıların, antropoloqların, paleontoloqların, paleogeomorfoloqların və geoloqların diqqətini özünə cəlb etmişdir. Onlar da məhz azixantrop ilə birlikdə məşğul olmuş və insanların formalaşdıqları dövrə aid zəngin elmi materiallar əldə etmişlər. Aparılan kompleks tədqiqatlar zamanı müəyyən olunmuşdur ki, ilk ibtidai insanlar əvvəlcə Quruçay dərəsində məskunlaşmış və müəyyən müddət keçəndən sonra təbii coğrafi şəraitlə əlaqədar Azıx mağarasına köçərək burada yaşamağa başlamışlar...

Quruçay hidronimi suyunun rejim xüsusiyyətlərinə görə adlandırılan toponimlərdəndir. **Quruçay** orografik obyektinin adındakı "*quru*" sözü yayda *çayın qurumasına* işarə olaraq "*susuz çay*" mənasındadır.

İsmayilli, Xaçmaz və Quba rayonlarının ərazilərində də **Quruçay** adlı çay vardır...

QURUDƏRƏ DAĞI

Xocavənd rayonunun ərazisində qeydə alınan oronimlərdən biri **Qurudərə dağı** adlanır. **Dağ** müsbət relyef forması bildirən coğrafi termdir. Oronim dağın ətəyindəki **quru dərənin** adı ilə əlaqədardır. Azərbaycanda və digər türkdilli ölkələrdə tərkibində **quru** komponentli coğrafi ad olan çoxlu sayda toponimlərə rast gəlmək mümkündür.

Qurudərə coğrafi adına Azərbaycanın Ağdaş, Cəbrayıl, Əsgəran, Gədəbəy, Goranboy, Göygöl, Kəlbəcər, Laçın, Qazax, Qubadlı, Tovuz, Zəngilan və s. rayonlarında da rast gəlirik. Gədəbəy, Tovuz və Zəngilan rayonlarında **Qurudərə** adlı kəndə də var...

QUŞÇULAR DAĞI

Xocavənd rayonunun Tyan kəndinin ərazisində qeydə alınan orografik obyektlərdən biri **Quşçular dağı** adlanır. Bu oronim erkən orta əsrlərdə Azərbaycanda məskunlaşmış quşçu tayfasının adı ilə bağlıdır. Ümumiyyətlə, Azərbaycanda **quşçu** etnonimi ilə bağlı toponimlər ilk orta çağlarda ortaya çıxmışdır. XIX əsrdə Qafqazda **quş** komponenti ilə bağlı **38** toponim qeydə alınmışdır. Hazırda Azərbaycanda tərkibində **quşçu** etnonimi iştirak edən onlarla coğrafi ad mövcuddur.

Dağ coğrafi termini müsbət relyef forması bildirir.

QUZEYÇARTAR KƏNDİ

Quzeyçartar kəndi Xocavənd rayonunda, Quzeyxırman inzibati ərazi vahidində, rayon mərkəzindən 11

kilometr cənub-qərbdə, Qarabağ silsiləsinin ətəyində yerləşir. Əhalisi əsasən heyvandarlıq, taxılçılıq, üzümçülük və baramaçılıqla məşğul olur.

Yerli məlumatlara görə, **Quzeyçartar** yaşayış məntəqəsini Şəmkir nahiyəsinin Çardaqlı (*indiki Çənlibel*) kəndindən köçüb gəlmiş ailələr salmışlar. Keçmiş tarixi sənəd və materiallarda yaşayış məntəqəsinin adı **Çartaz** formasında da yazılmışdır. Kəndin adındakı **çartar** komponenti haqqında müxtəlif fikir və mülahizələr var. Bəzi türk dillərində **çar** sözü «*üçürüm*», «*yarğan*», «*sıldırım*» mənasında işlədilir. **Tar/taz** komponenti əski türk dillərində «*dağ*», «*daş*», «*dağətəyi*», «*yüksəklik*» alınmasını ifadə edir.

Quzey coğrafi termini «*həmişə kölgəli yer*», «*dağın, binanın və s.-nin günəş düşməyən tərəfi*», «*guneyin əksi*», «*şimal*» mənasındadır. Coğrafi adların tərkibində **quzey** termininə tez-tez rast gəlmək olar. *Qaraquzey zirvəsi* (Böyük Qafqaz), *Quzeyxırman kəndi*, *Quzeyçartar kəndi* (Xocavənd rayonu), *Quzey kəndi* (Ağsu rayonu), *Quzeyçirkin kəndi* (Kəlbəcər rayonu) və s.

Quzeyçartar toponimi «*günəşin az düşdüyü sıldırım*lı dağ», «*şimaldakı dağ*» deməkdir. Tərkibində **quzey** termini iştirak edən coğrafi adların sayı respublikamızın ərazisində **2750**-dir.

Əlavə məlumat üçün bax: **Quzeyxırman kəndi**.

QUZEYXIRMAN KƏNDİ

Quzeyxırman kəndi Xocavənd rayonunda, Güneyxırman inzibati ərazi vahidində, rayon mərkəzindən 13 km cənub-qərbdə, Qarabağ silsiləsinin ətəyində yerləşir. Əhalisi üzümçülük, taxılçılıq, heyvandarlıq, baramaçılıq və

balıqçılıqla məşğul olur. Kənddə orta məktəb, klub, kitabxana, kinoqurğu və s. var.

Quzeyxırman toponiminin mənası «şimal xırmanı» deməkdir. **Quzeyxırman** oykonimi *quzey* və *xırman* sözlərindən ibarətdir. **Quzey** coğrafi termini «günəş az düşən yer», «dağın və s.-nin günəş tutmayan tərəfi», «şimal» mənasını bildirir. **Xırman** «taxıl döymək, onu təmizləmək və qurutmaq üçün hazırlanmış düzən yer, meydança» deməkdir. Azərbaycanda adının tərkibində *xırman* termini iştirak edən yaşayış məntəqələri çoxdur: **Xırmançıq**, **Quzeyxırman** (Xocavənd rayonu), **Xırmandalı** (Biləsuvar və Masallı rayonları), **Xırmanlar** (Laçın rayonu), **Xırmanqaynarbinə** (Zaqatala rayonu) və s.

Quzeyxırman toponimi «*quzeydə olan xırman*» mənasındadır. Bu yaşayış məntəqəsi yerləşdiyi coğrafi mövqeyə görə – *quzeydə* yerləşən *xırman* yerində salındığı üçün belə adlandırılmışdır. XIX əsrdə burada erməni ailələri məskunlaşdıqdan sonra kəndin adı dəyişdirilərək **Quzeyqaler** (yəni, **Quzeyqışlaq**) şəklinə düşmüşdür. 1992-ci ildə kəndin əsl tarixi adı olan – **Quzeyxırman** bərpa edilərək özünə qaytarılmışdır...

QUZEYQALER KƏNDİ (Bax: Quzeyxırman kəndi)

QUZUMKƏND KƏNDİ

Quzumkənd kəndi Xocavənd rayonunda, rayon mərkəzindən 20 km cənub-qərbdə, Qarabağ silsiləsinin şimal-şərq ətəyində, səfalı təbiət qoynunda yerləşir. Əhalisi

əsasən əkinçilik, heyvandarlıq, üzümçülük və baramaçılıqla məşğul olur. Kənddə orta məktəb, mədəniyyət evi, tibb məntəqəsi, kitabxana, rəbitə şöbəsi və s. var.

XIX əsrin əvvəllərində müxtəlif ərazilərdən gələn erməni ailələri burada yerləşdirildikdən sonra yaşayış məntəqəsinin adı **Kert** kimi rəsmiləşdirildi. Ermənilərin mənimsədikləri *kert* sözü Hind-Avropa dillərində «şəhər», «qala», «kənd», «tikili» deməkdir. 1992-ci ildə kəndin keçmiş adı bərpa olunmuşdur. **Quzumkənd** oykonimi **quzum** («payızlıq əkin yeri») və **kənd** sözlərindən ibarət olub, «*payızlıq əkin yeri olan kənd*» mənasındadır.

Quzumkənd toponimi ilə bağlı müxtəlif fikir və mülahizələr də vardır...

MAÇKALAŞEN KƏNDİ

Maçkalaşen kəndi Xocavənd rayonunda, rayon mərkəzindən 21 kilometr cənub-qərbdə, dağətəyi ərazidə yerləşir. Əhalisi əsasən heyvandarlıq, taxılçılıq, üzümçülük, bağçılıq, bostançılıqla məşğul olur.

Oykonimin izahı ilə bağlı müxtəlif fikir və mülahizələr var. **Maç** sözünün əski türk dillərində «*sarmaşlıq bitkilərin sarılması üçün yerə dikilən ağac*», «*cütçü*» mənası vardır. Bəzilərinə görə **Maçkalaşen** oykonimi «*cütçü kəndi*» deməkdir. Oykonimin tərkibindəki *şen* termini «*kənd*», «*yurd*» anlamı bildirir. Toponimin elmi şərhə hələlik tam dəqiqliklə izah olunmayıb...

1992-ci ildə yaşayış məntəqəsinin adı **Cütçü** kimi rəsmiləşmişdir...

MANAS DƏRƏSİ

Qaradağlı kəndindən bir neçə kilometr aralıda qeydə alınan **Manas dərəsi** oronimi **Manas** sözündən, **dərə** coğrafi terminindən və **-si** mənsubluq bildirən şəkilçidən ibarətdir. **Dərə** mənfi relyef forması ifadə edən terminin iştirakı ilə Azərbaycanda çöl materilləri içərisində **30.000**-dən çox coğrafi ad qeydə alınıb.

Məlumdur ki, qırğız torpağını yadelli işğalçılardan qoruyan, xalq mənafeyinin müdafiəçisi olan **Manas** adlı türk oğlunun şərəfinə qırğız-türk xalqı dünyada ən iri eposlardan biri, Qırğız şifahi xalq ədəbiyyatının zirvəsi sayılan «*Manas*» qəhrəmanlıq dastanını yaratmışdır. **Manas** sözü qədim türk şəxs adıdır. Toponim «*Manasa məxsus olan dərə*» anlamındadır.

MARALTƏPƏ

Xocavənd rayonu ərazisində, rayon mərkəzindən 5 km aralıda qeydə alınan zoonimlərdən biri **Maraltəpə** adlanır. Heyvan adı ilə gələn coğrafi adlardan bəhs edən sahəyə **Zootoponimika** deyilir. **Maraltəpə** coğrafi adı da zootoponimdir.

Maraltəpə oronimi **maral** və **təpə** sözlərindən ibarətdir. **Maral** cütdırnaqlılar dəstəsindən məməlilər fəsiləsinə aid olan quyruğu qısa, ayaqları hündür, adətən hər il buynuzunu dəyişən yaraşlı heyvandır. Azərbaycanda nəcib maral, Qafqaz maralı, xallı maral, cüyür geniş yayılmışdır. Maralların **40** növü əhatə edən **17** cinsi məlumdur. **Maraltəpə** toponimi vaxtilə bu təpədə çoxlu **maralların** olması ilə əlaqədar belə ad almışdır.

Təpə coğrafi termini müsbət relyef forması bildirir. Adətən, ətəyi ilə zirvəsi arasındakı nisbi hündürlüyü 200m-dək olan yüksəkliyə **təpə** deyilir. Oronimiyamızda **təpə** termini ilə əlaqədar **4000**-dən çox coğrafi ad qeydə alınıb.

Maral heyvan adı ilə əlaqədar Azərbaycanda Qazax rayonunun ikinci Şıxlı kəndi yaxınlığında, Kəkildəğın ətəyində Mustye dövinə aid qədim **Marallı yaşayış yeri**, Göygöl (Xanlar) rayonu ərazisində, Murovdağ silsiləsinin şimal yamacında, Göygöldən cənubda yerləşən **Maralgöl**, Ağcabədi rayon mərkəzinin 4 kilometrliyində **Maraltəpə** coğrafi adı və s. toponimlər qeydə alınmışdır.

MARKUŞIN DAĞI

Yuxarı Qarabağda, Xocavənd rayonunun ərazisində qeydə alınan oroqrafik obyektlərdən biri **Markuşin dağı** adlanır. **Dağ** coğrafi termini müsbət relyef forması bildirir. **Markuşin** oronimi türk dillərindəki **mar** və **keşin** sözlərinin birləşməsindən əmələ gəlmişdir. **Mar** sözü «*təpə*», **keşin** (*kuşin*) termini isə «*düşərgə*», «*dayanacaq*» deməkdir. **Markuşin** toponimi «*düşərgə, dayanacaq olan təpə*» mənasındadır.

MARTUNİ RAYONU, QƏSƏBƏSİ

Martuni rayonu Azərbaycanda, keçmiş Dağlıq Qarabağ Muxtar Vilayətində 1930-cu ildə təşkil edilmişdir. 779 kvadrat kilometr sahəsi olan bu rayonun ərazisində **40** yaşayış məntəqəsi (**2** qəsəbə, **38** kənd) vardı...

Rayon ərazisi qərbdə Qarabağ silsiləsinin cənub-şərq qollarını təşkil edən alçaq dağlıq sahə və şərqdə Mil düzünün dağətəyi hissəsi ilə əhatələnmişdir. Hündürlüyü 100 metrədən 1000 metrə qədərdir. Səthi Yura və Tabaşirin vulkanagen – çökmə, Oligosen və Antropogenin çökmə süxurlarından təşkil olunmuşdur.

Rayonun iqlimi çox yerdə yayı quraq keçən mülayim istidir. Orta temperatur yanvarda -1°S, iyulda 25°S-dir. illik yağıni 400-500 mm-dir. Əsas çayları, Köndələnçay və Xonaşen Araz hövzələrinə aiddir. Rayon ərazisində şabalıdı və qəhvəyi dağ-meşə torpaqları geniş yayılmışdır. Yarımşəhra və quru çöl bitkiləri üstünlük təşkil edir. Ərazidə kolluqlar və enliyarpaqlı meşələr var. Meşələrin ümumi sahəsi 3,6 min hektardır. Heyvanları əsasən tülkü, çaqqal, dövsən, çölsiçanı, quşları isə kəklik, göyərçin və s.-dir.

İri yaşayış məntəqələri *Martuni qəsəbəsi, Qırmızı Bazar qəsəbəsi, Güneyqaler, Qarakənd və Quzeyqaler* kəndləridir. **Martuni rayonu** əsasən kənd təsərrüfatı rayonudur. İqtisadiyyatında üzümçülük, taxılçılıq, heyvandarlıq mühüm yer tutur. Əhalisi quşçuluq və baramaçılıqla da məşğul olur. Şərabçılıq da geniş inkişaf etmişdir.

Rayon ərazisində çoxlu sayda qədim tarixi əks etdirən memarlıq abidələri vardır. Onlara nümunə olaraq Hatek kəndindəki türbəni (yaşı dəqiq bilinmir), Martini qəsəbəsindəki XVII əsrə aid olan türbəni və başqalarını göstərmək olar.

1960-cı ildən qəsəbə statusu alan **Martuni** yaşayış məntəqəsi eyni adlı rayonun inzibati mərkəzi idi. **Martuni qəsəbəsi** Ağdam-Füzuli avtomobil yolu kənarında, Xonaşen çayının sahilində, dağətəyi düzənlikdə yerləşir. Yaşa-

yiş məntəqəsinin əvvəlki adı *Xonaşen* olub. Müxtəlif tarixi sənəd və materiallardan aydın olur ki, rayonun tarixi adı **Aşağı Qaranlıq** olub. Sadəcə olaraq ermənilər heç bir rəsmi sənəd olmadan, tələm-tələsik yaşayış yerinin öz tarixi adını **Martuni** adı ilə əvəzləyiblər. Beləcə milli qaynaqlarla bir-birinə bağlı olan **Aşağı Qaranlıq** və **Qaranlıq** kəndlərinin taleləri «qaranlıq» tarixi oykonimlər sırasına düşmüşdür...

Martuni adı 40 yaşında təyyarə qəzasında həlak olmuş sovet dövlət və partiya xadimi, erməni əsilli ədib Aleksandr Fyodoroviç Myasnikovun (Myasnikyanın) təxəllüsü olan **Martuni** sözü ilə əlaqədardır. A.F.Myasnikov (09.02.1886-22.03.1925) Belorusiya SSR MİK-nin sədri, Belorusiya K(b)P Mərkəzi bürosunun sədri, Qərb cəbhəsi siyasi idarəsinin rəisi, Ermənistan SSR XKS-nin sədri və xalq hərbi işlər komissarı, ZSFSR İttifaq Sovetinin sədri, Rusiya K(b)P Zaqaqaziya Ölkə Komitəsinin birinci katibi və digər vəzifələrdə işləmişdir. SSRİ HİŞ-nin və SSRİ MİK Rəyasət Heyətinin üzvü olan A.F.Myasnikov Rusiya K(b)P-nın XII və XIII qurultaylarında MK üzvlüyünə namizəd seçilmişdir. **Martuni rayonu** və **Martuni qəsəbəsi** A.F.Myasnikovun **Martuni** adlı təxəllüsü ilə adlandırılmışdır.

26 noyabr 1991-ci il tarixli, 279-XII nömrəli Azərbaycan Respublikasının qanununa əsasən DQMV statusu ləğv edilərək **Martuni** və **Hadrut** rayonlarının bazaları əsasında **Xocavənd rayonu** yaradılmışdır, **Martuni qəsəbəsi** də **Xocavənd qəsəbəsi** adlandırılmışdır.

Əlavə məlumat üçün bax: **Xocavənd rayonu** və **Xocavənd qəsəbəsi**.

MAVAS KƏNDİ

Mavas kəndi Xocavənd rayonu ərazisində, Qırmızı Bazar inzibati ərazi vahidində, Köndələnçayın sahilində, dağətəyi ərazidə yerləşir. Əhalisi heyvandarlıq, taxılçılıq, üzümçülük, bağçılıq və bostançılıqla məşğul olur.

Türk dillərində mavas sözü «*mavi gözlü, sarışın*» mənasında işlənir. Oykonimin etnotoponim olması da ehtimal olunur. Bu coğrafi adın elmi izahı ilə bağlı müxtəlif fikir və mülahizələr vardır. Toponimin hələlik dəqiq şərhə verilməyib. **Mavas** oykonimi mənası aydın olmayan coğrafi adlardandır...

METSTAĞLAR KƏNDİ (Bax: Böyük Tağlar kəndi)

MEHDİNİN BAĞI

Qaradağlı kəndi ərazisində qeydə alınan orografik obyektlərdən biri **Mehdinin bağı** adlanır. Bu bağda çoxlu sayda meyvə ağacları və kol bitkiləri vardır. **Bağ** onun yaradıcısı, qurucusu olan **Mehdi** adlı şəxsin adı ilə əlaqədar olaraq belə adlandırılmışdır. Toponim «*Mehdiyə məxsus olan bağ*» mənasındadır. Bu tipli coğrafi adlara Azərbaycanın digər ərazilərində də rast gəlmək olar...

MƏDƏ BULAĞI

Xocavənd rayonunun Qaradağlı kəndindən 6 kilometr aralıda, qeydə alınan hidronimlərdən biri **Mədə bulağı**

adlanır. Hidronim *mədə* sözündən və *bulaq* hidronimik vahidindən ibarətdir. Gözyaşı kimi dumdurur, buz kimi soyuq suyu olan bu şəfa bulağına həkim məsləhəti ilə yaxın və uzaq ellərdən çoxlu adamlar gəlirdi. Suyu *mədə* xəstəliyinin dərmanı olan bu *bulaq* neçə illərdir erməni əsarətində zillət çəkir...

MƏDƏDKƏND

Xocavənd rayonunda qeydə alınmış oykonimlərdən biri **Mədədkənd** adlanır. Bu coğrafi ad **Mədəd** şəxs adından və **kənd** sözündən ibarətdir. Oykonim antroponim əsasında formalaşmış toponimdir. O, *Mədəd* antroponimi ilə *kənd* coğrafi nomeninin birləşməsindən əmələ gəlmişdir. Bu tipli toponimlərə Azərbaycanın demək olar ki, bütün bölgələrində rast gəlmək mümkündür...

MƏHƏRRƏMİN BAĞI

Axullu kəndi ərazisində qeydə alınan oronimlərdən biri **Məhərrəmin bağı** adlanır. Bu bağda çoxlu sayda müxtəlif meyvə ağacları vardı. **Bağ** el arasında onun yaradıcısı, sahibi olan **Məhərrəm** adlı bir şəxsin adı ilə adlandırılmışdır. Toponim «*Məhərrəmə məxsus olan bağ*» mənasındadır. Azərbaycan rayonları ərazisində bu tipli toponimlərə çox rast gəlmək olar.

MƏLİKCANLI KƏNDİ

Məlikcanlı kəndi Xocavənd rayonunda, rayon mərkəzindən 41 kilometr cənubda, Qarabağ silsiləsi ətəyində yerləşir. Əhalisi taxılçılıq, heyvandarlıq, üzümçülük, baramaçılıq və bostançılıqla məşğul olur.

Bu yaşayış məntəqəsi XIX əsrin əvvəllərində Cənubi Azərbaycanın Qaradağ mahalından gəlmiş *məlikcanlı* nəslinə mənsub olan ailələrin burada məskunlaşması nəticəsində yaranmışdır. **Məlikcanlı** oykonimi antroponim əsasında formalaşan toponimdir. Maraqlıdır ki, 1727-ci ilə aid olan «*Gəncə-Qarabağ əyalətinin müfəssəl dəftəri*» adlanan tarixi qaynaqda Dizaq nahiyəsinə tabe olan yaşayış məntəqələri içərisində *Məlikcan kəndi* adı çəkilir, lakin orada heç kimin yaşamadığı da göstərilir...

MƏMMƏD BULAĞI

Tuğ kəndinin ərazisində qeydə alınan hidronimlərdən biri **Məmməd bulağı** adlanır. Bu bulağın buz kimi soyuq, göz yaşı tək dumduru və bal kimi şirin suyu var. Bulağı **Məmməd** adlı şəxs təmir etdirdiyi üçün hidronim onun adı ilə də adlanmışdır. Toponim «*Məmmədə məxsus olan bulaq*» mənasındadır. Bu tipli toponimlərə digər rayonlarımızın ərazilərində də rast gəlirik.

MƏMMƏDADZOR KƏNDİ

(Bax: **Məmməddərə kəndi**)

MƏMMƏDDƏRƏ KƏNDİ

Məmməddərə kəndi Xocavənd rayonunda, Çırağuz inzibati ərazi vahidində, rayon mərkəzindən 42 kilometr cənub-qərbdə, Qarabağ silsiləsində, dağətəyi ərazidə yerləşir. Əhalisinin əsas məşğuliyyəti heyvandarlıq, əkinçilik, taxılçılıq, üzümçülük və tərəvəzçilikdir.

Yaşayış məntəqəsinin keçmiş adı **Məmmədkənd** (*Məmməddərə*) olub. XX əsrin əvvəllərində müxtəlif yerlərdən gəlmə erməni ailələri burada yerləşdirildikdən sonra kəndin adı onlar tərəfindən (onların təşəbbüsü ilə) dəyişdirilərək **Məmmədadzor** («*Məmməd dərəsi*») qoyulmuşdur. Erməni dilində *dzor* sözü «*dərə*» deməkdir, «-a» bitişdirici saıtdır. **Məmmədadzor** adının özü də tərkibində Azərbaycan sözü olan oykonimdir, qarışıq toponimdir. Toponimin mənası «*Məmməd dərəsi*» deməkdir. 1992-ci ildə kəndin **Məmməddərə** adı bərpa olunmuşdur. Toponim **Məmməd** (şəxs adı) və *dərə* sözlərindən ibarətdir. Bu tipli oronimlərə Azərbaycanın digər bölgələrində də rast gəlmək mümkündür.

1727-ci ilə aid «*Gəncə-Qarabağ əyalətinin müfəssəl dəftəri*» adlı tarixi sənəddə yaşayış məntəqəsinin adı **Məhəmmədzur** kimi çəkilmişdir...

MƏMMƏDİN BAĞI

Qaradağlı kəndi ərazisində qeydə alınan coğrafi adlardan biri **Məmmədin bağı** adlanır. Toponim **Məmməd** şəxs adından, **bağ** sözündən və **-in** şəkilçisindən ibarət olub «*Məmmədə məxsus olan bağ*» mənasındadır. **Məmməd** bu bağın qurucusu olan şəxsin adıdır. Bu bağda çoxlu sayda meyvə ağacları vardır...

MƏNGƏLƏNATA DAĞI

Edilli kəndindən 5 kilometr aralıda, Xocavənd və Füzuli rayonlarının sərhədində qeydə alınan oronimlərdən biri **Məngələnata dağı** adlanır. Oronimin tərkibindəki **dağ** coğrafi termini müsbət relyef forması bildirir.

Dağ özünün ən hündür yerində indi də xarabalığı qalan orta əsr abidəsi **Mingələn** (*Məngələn*) ata adlı qəbir-pirin adını daşıyır. “*Min*”, “*Minq*” türkdilli tayfaları vaxtilə burada məskən salmışlar. Onların Azərbaycanda məskunlaşması Teymurləngin hücumları ilə əlaqələndirilir. *Məngələnata dağı* oronimi “*minq*” tayfasının adını bir tarixi abidə kimi yüz illərdir ki, qoruyub saxlayır.

Qədim bir əfsanəyə görə **Məngələn ata** tilsimli bir kişi imiş. Bir neçə yüz yaşı olan bu kişinin gözünün ağı-qarası bircə qızı varmış. Bir gün bərk susuzlayan *Məngələn ata* qızına deyir:

- Qızım, get bulaqdan mənə su gətir, yanırım, çalış tez gəl. Qızın başı rəfiqələri ilə bulaq başında bərk söhbətə qarışdığından gecikir. Susuzluğa dözə bilməyən kişi bulağa gəlir, qızını rəfiqələri ilə söhbət edən görüb hirsələnərək ucadan ona deyir:

- Səni görüm daş olasan, qızım, niyə gəlmirsən? Bil-mirsən ki, susuzam?

Atanın bu qarğışından sonra qız elə o dəqiqə çiyində cürdək böyük daşa dönür...

MƏNSUR YALI

Azərbaycan oronimiyasında şəxs adlarından düzəlmiş müsbət relyef formaları mühüm yer tutur. Bu oronim-

lərin əksəriyyəti mikrooronimlərdir. Xocavənd rayonunun Əmirallar kəndi yaxınlığında qeyd alınmış oroqrafik obyektlərdən biri **Mənsur yalı** adlanır. Bu antroponimik oronim **Mənsur** şəxs adı ilə bağlıdır. **Yal** coğrafi termini müsbət relyef forması bildirir, «-ı» mənsubiyyət şəkilçisidir. Toponim «*Mənsura məxsus olan yal*» anlamındadır. Bu tipli antroponimik oronimlərə Respublikamızın demək olar ki, bütün bölgələrində rast gəlmək mümkündür.

MƏRƏCÜYÜDLÜK

Salakətin kəndinin ərazisində qeydə alınan oroqrafik obyektlərdən biri **Mərəcüyüdlük** adlanır. Bu oronim həmin ərazidə çox bitən **mərəcüyüd** bitkisinin adı ilə bağlıdır. El arasında buna **mərəycə** də deyirlər. **Mərəcüyüd** – zanbaqçiçəklilər fəsiləsindən olan sıxbudaqlanan çoxillik ot, yarımkol və ya lianaldır. Bu bitki cinsinin başqa bir adı **qulançardır**. Onun xırda çiçəkləri ayrıcinsiyyətli, meyvəsi qırmızı giləmeyvədir. Mərəcüyüdü 300-dək növü var. Azərbaycanda onun 7 növü məlumdur. Ən əhəmiyyətli növü *dərman mərəcüyüdüdür*. Mərəcüyüdü bəzi növləri dekorativ bitkidir.

MƏRƏKLƏR

Qarabağ ərazisində **mərək** inşasında qarğı, qamış, cil, civir, cəyən, lığ, daş və ağacdən istifadə edilərmiş. **Mərək** dördkünc formada 3,5-4 metr hündürlükdə, 4-5 metr enində, 10-15 metr uzunluğunda tikilərdi. Mərəyin divarı

qarğı və civirlə çitənər, çitəmənini başı qurşaqlanardı. Çöl tərəfindən 1,5-2 metrden bir çitəmə hündürlükdə *pərdilər* basdırılıb çitəmənini pərdilərə bağlayardılar. Belə mərəyin üstünün sürülməsi və döşənməsi küzlə eynidir. Adətən dağətəyi zonalarda **mərək** yerdən qazılardı.

Xocavənd rayonunun Tuğ, Günəşli, Xətai, Qaradağlı, Muğanlı kəndləri ərazilərində müxtəlif ölçülü **mərəklər** qeydə alınmışdır...

MƏSCİD YERİ

Xocavənd rayonunun Axullu kəndi ərazisində, kənddən 3,5 kilometr aralıda. Körpüdən 100 metr sağda qeydə alınan coğrafi adlardan biri də **Məscid yeridir**. **Məscid** sözü ərəb dilində «*ibadət etmək*», «*səcdə qılmaq*» anlamı ifadə edir. Müsəlmanların ibadət yeri olan **məscidlər** onlar üçün çox əziz hesab edilir. Rəvayətə görə ilk *məscid* Məhəmməd peyğəmbərin dövründə Mədinədə tikilmişdir. Sonralar Yaxın və Orta Şərqdə, Mərkəzi Asiyada, Azərbaycanda, Hindistanda, İspaniyada və s. ölkələrdə geniş yayılmışdır. Məkkədəki «*Məscidil-Həram*» («*Beyt-ül-Lah*» - «*Allahın evi*») müsəlman aləmində *ən müqəddəs* *Məscid* hesab olunur...

Axullu kəndinin ərazisindəki *yerdə* vaxtilə **məscid** inşa olunduğu üçün toponim el arasında **Məscid yeri** kimi ad almışdır. Buradakı **Məscid** yerli əhalinin dediklərinə görə 1959-cu ilə qədər mövcud olmuşdur. Bu məscidi kolxoz sədri erməni Aşot Kasparov sökdürmüş, yerində üzümlük saldırmışdır...

MƏŞƏDİ BULAĞI

Axullu kəndi ərazisində qeydə alınan hidronimlərdən biri **Məşədi bulağı** adlanır. Hidronim **məşədi** və **bulaq** sözlərindən ibarətdir. **Məşədi** (*Məşhədi*) İranın *Məşhəd* şəhərində şialərin 8-ci imamı İmam Rzanın qəbrini ziyarət edən şiə müsəlmanlarına verilən ad və ya tituldur. Kənddəki bu **bulağı** və onun suyunu təmir etdirib üzə çıxaran **Məşədi** titullu şəxs olduğu üçün hidronim belə adlandırılmışdır. **Bulaq** sözü hidronimik apelyativdir. *Məşədi bulağının* göz yaşı kimi dumduru və buz kimi soyuq suyu vardır

MİSMİNA KƏNDİ (Bax: Ağbulaq kəndi)

MİNANIN BAĞI

Qaradağlı kəndi ərazisində qeydə alınan coğrafi adlardan biri **Minanın bağı** adlanır. Oronim **Mina** şəxs adından, **bağ** sözündən və **-nun** şəkilçisindən ibarətdir. **Mina** bu bağın qurucusunun, onu yaradanın adıdır. Toponim «*Minaya məxsus bağ*» mənasındadır. Bu tipli coğrafi adlara Azərbaycanın demək olar ki, bütün rayonlarında rast gəlmək mümkündür...

MİNƏNİN TUT BAĞI

Xocavənd rayonunun Qaradağlı kəndindən bir neçə kilometr kənarda qeydə alınan oroqrafik obyektlərdən

biri **Minənin tut bağı** adlanır. Oronim **Minə** şəxs adından, **tut** və **bağ** sözlərindən, eləcə də **-nin**, **-ı** şəkilçilərindən ibarətdir. Bu bağda çoxlu sayda müxtəlif növ **tut** ağacları var. Toponim «*Minəyə məxsus olan tut bağı*» mənasındadır. **Minənin tut bağı** mikrooronimi antroponimik oronimdir. Bu tip oronimlər mənsubiyyət bildirən sonluqla bitirlər. Azərbaycanda bu qəbildən olan antroponimik oronimlər yüzlərlədir...

MİRİKƏND KƏNDİ

Mirikənd kəndi Xocavənd rayonunda, Mirikənd inzibati ərazi vahidində, rayon mərkəzindən 30 kilometr qərbdə, Qarabağ silsiləsinin şimal-şərq ətəyində yerləşir. Əhalisi əsasən heyvandarlıq, taxılçılıq, bağçılıq, üzümçülük, baramaçılıq və bostançılıqla məşğul olur. Kənddə orta məktəb, kitabxana, klub, tibb məntəqəsi, avtomat telefon stansiyası və s. var.

Kəndin qədim adı **Takır** olub. XIX əsrdə Çar Rusiyası Azərbaycanın şimalını işğal etdikdən sonra burada gəlmə erməni ailələri yerləşdirilmişdir. Bundan sonra yaşayış məntəqəsi bir müddət **Mirikənd** adlandırılrsa da, sonralar oykonim erməniləşdirilərək **Miruşen** formasına düşmüşdür. 1992-ci ildə kəndin keçmiş adı bərpa olunmuşdur. **Mirikənd** toponimi «*Mirinin kəndi*», «*Miriyə məxsus kənd*» mənasındadır.

Şamaxı rayonunda da **Mirikənd kəndi** var...

MİRÜŞEN KƏNDİ (Bax: **Mirikənd kəndi**)

MİRZƏCAN DƏRƏSİ

Quzeyçarter kəndində qeydə alınan coğrafi adlardan biri **Mirzəcan dərəsi** adlanır. Oronim **Mirzəcan** şəxs adından, **dərə** sözündən və **-si** mənsubluq ifadə edən şəkilçidən ibarətdir. **Dərə** – mənfi relyef forması bildirən coğrafi termindir. **Mirzəcan dərəsi** toponimi «*Mirzəcana məxsus dərə*» mənasındadır...

MOLLA DƏRƏSİ

Axullu kəndinin 2 kilometrliyində qeydə alınan oronimlərdən biri **Molla dərəsi** adlanır. Bu coğrafi ad **molla** dini titulundan, **dərə** sözündən və **-si** mənsubluq ifadə edən şəkilçidən ibarət olub, «*Mollaya mənsub olan dərə*» anlamındadır. **Dərə** coğrafi termini mənfi relyef forması ifadə edir. Azərbaycan ərazisində çöl materialları içərisində tərkibində **dərə** komponenti iştirak edən 30.000-dən çox coğrafi ad qeydə alınıb...

MOLLA NƏSRƏDDİN YOLU

Xocavənd rayonu ərazisindən keçərək Füzuli rayonu ilə Şuşa şəhərini birləşdirən avtomobil yolu el arasında **Molla Nəsrəddin yolu** adlanır. Füzuli şəhərindən Qacar və Qırmızı Bazardan keçməklə Şuşa şəhərinə qədər olan bu kəsə yolun uzunluğu 49 kilometr idi. Bu **yol** qısa olduğu üçün camaat onu **Molla Nəsrəddin yolu** adlandırmışdır. Yolun belə adlanması ilə bağlı müxtəlif rəvayətlər də uydurulmuşdur...

MUĞANLI KƏNDİ

Muğanlı kəndi Xocavənd rayonunda, Muğanlı inzibati ərazi vahidində, rayon mərkəzindən 7 km şimal-şərqdə, Qarqar çayının sahilində, Qarabağ düzündə yerləşir. Kəndin əhalisinin sayı 1000 nəfərdir. Əhali əsasən taxılçılıq, heyvandarlıq, baramaçılıq və pambıqçılıqla məşğul olur. Kənddə orta məktəb, mədəniyyət evi, kitabxana, tibb məntəqəsi, Böyük Vətən müharibəsində həlak olmuş həmyerlilərin şərəfinə qoyulmuş abidə, stadion, ticarət obyektləri və s. vardır.

Kəndin ərazisində *Alı tapəsi, Bəylik bulağı, Çobanuçan, Elçi daşı, Əppəklik, Çirəşli, Xanhüseyn dərəsi, Kəmərqaya, Kərəm yeri, Qara qaya, Qəhrəman bulağı, Quldur dərəsi, Narlı dərə, Şah yolu, Şəfi yeri, Şorluca, Üzərlik dərə, Yaryurdu* və s. coğrafi adlar qeydə alınmışdır.

Muğanlı toponimi türk mənşəli **muğanlı** etnonimi əsasında əmələ gəlmişdir. *Muğanlı* etnotoponimi sadə quruluşlu etnotoponimdir. Gürcüstanın Bolnisi, Qardabani, Saqareco rayonlarında da *Muğanlı* adlı kəndlər var. Borçalıda *Muğanlı düzü* oroqrafik obyektinə də qeydə alınıb. Vaxtilə İrəvan əyalətinin Karbi, Xinzirək, Dərələyəz, Ərmus nahiyələrində də **Muğanlı kəndi** adlı oykonimlər mövcud idi...

Mil-Muğan tərəkəmələri iki qola ayrılır. Birinci qola **təklələr** deyirlər. İkinci qol isə *Muğanlı* adlanır. Obaları oymaq-oymaq olan **təklələr** tirələrə bölünüblər. Bu tirələr, *bulutlu, talıbxanlı, boşçalar, hacılı, avdallar, xəlfəqulular, əlipənahlı, sarıxanlı, əliqulular, tarıqulular, budaqlı, ağamalılar, aşıqlı, muradxanlı* və *murtulu* adlanırlar.

Muğanlılar da bir neçə tirədən ibarətdir. Bu tirələr *nurəhmədli, təmişli, allahmədətli, əxicanlı, bayramlı, təmirazlı, oruclu, əliyətməzli* kimi tanınırlar.

Ötən çağlarda **təklə** və **muğanlı** obaları bir-birlərinə ayama qoşar, bir-birlərini cırnadardılar. Təklələr öz uşaqlarını ağır layıb əzizləyəndə deyirlər: «Balama qurban muğanlı, sarımsaqlı, soğanlı...»; Muğanlılar isə öz övladlarını bu cür əzizləyirlər: «Balama qurban buludlu, şorşəpəkli, qurudlu...». «Balama qurban aşıqlı, əli çömçəli, qaşlıqlı...». «Balama qurban hapıttı, öküz çülün çapıttı...». «Balama qurban murtulu, balam haçan qurtulu?..»

Yazılanlara görə, **təklə** oymaqlarına **öncələr təkəli** deyirmişlər. Qədimdən qoyunçuluqla bağlı olan oğuz oymaqları sürünün önünə *təkə* salarmışlar. Bu uruq da saxladıqları heyvanın adıyla çağrılmışlar. Oğuz ellərində dana-davar adı ilə bağlı oymaqlar çoxdu. Dəvəli, ağqoyunlu, qaraqoyunlu, keçili, danaçı, axtaçı adlı türk tayfaları var.

Orta çağda Anadoluda Təkə eli adlı bir vilayət varmış. *Təkə vilayəti* Məntəşə, Aydın, Sərxan, Həmid, Kermiyan və Ədəsya şəhərlərini birləşdirirdi. Bu vilayətdən çıxan tərəkəmələrə **təkəli** deyirmişlər. **Təkə** adlı başqa böyük bir oymaq Türkmənistan bozqırlarında yaşayırdı. Ünlü qızılbaş tayfa birliyinin bir qolu **təkəli** adlanırdı. Bu tayfadan çoxlu adlı-sanlı əmirilər çıxmışdır. Qızılbaş tayfa birliyinə qatılan **təkəli** türkmənlilərlə birgə gün-güzəran keçirirdilər. Ona görə də bu birliyə qonşu oymaqlar **təkə-türkman** deyirdilər. Böyük türk bahadırı Koroğlu **təkə-türkman** tayfasından çıxmışdı. Qoç Koroğlu yağılmasına hər bə-zorba gələndə deyirdi:

*Koroğluyam, Təkəli tək elim var,
Düşməni üstə uzun-uzun dilim var,
Gör dalımca neçə dəstə dəlim var,
Girmə mənim meydanıma, Ağaxan...*

Təkə-türkmən eli orta çağda Təbriz çevrəsində ömür-gün keçirdiyindən səfəvi şahları Azərbaycan bəylərbəyini bu eldən təyin edirdilər. Üləma Sultan Təkəli Təbriz hakimi olmuşdu. Sonra eldöndülük edib Osmanlı torpağına qaçmışdı. Orda paşa ünvanı alıb böyük bir orduya başçılıq etmişdi...

Təkəli əmirlərindən Qazi xan da Osmanlı torpağına qaçmışdı. Amma orda duruş gətirməyib qızılbaş məmləkətinə qayıtdı. Şah Təhmasib Qazi xanı bağışlayıb uruqturuqu ilə birlikdə Muğan düzündə yerləşirdi...

Təkəllərin Türkmən elinin Mosullu oymağından olması ehtimalı da var. *Mosullu* oymağının adlı əmirlərinin (*Güləbi bəyin, Əmir bəyin, Məhəmmədəmin bəyin*) isimləri Təklə antroponimiyasında tez-tez təkrarlanır.

«*Tərəkəmə-tərə kəmə*» - yəni, «*ot-ələf yoxluğu*» ifadəsindən yaranıb. Qonar-köçər el olan tərəkəmələr yaz, yay, payız, qış otlaqlarında dana-davar hərlədiklərindən **ot-yaşıl** ardınca yer-yurdlarını tez-tez dəyişərmişlər... **Tərəkəmə** «*tərki məkan*» ifadəsindən törəyib, tez-tez örüş-otlaqlarını dəyişib başqa məkanı tutduqlarından bu ad əmələ gəlib. **Tərəkəmə** adını «*tərki-iman*» («*imanı tərkdənlər*») kimi yozanlar da var.

Dürlü qaynaqlarda yazılıb ki, türkmənlərə, ərəblərə cəm halda «*təraikəmə*» demişlər. Bu söz deyilişdə get-gedə **tərəkəmə** sözünə çevrilib.

Təklə-tərəkəmə elləri dalaşqan və döyüşkən camaatdırlar:

*Mən aşiq Təklədənəm,
Tək evli Təklədənəm.
Arasbar tərləniyəm,
Sənalər təklədənəm.*

Təklə obasının böyük oymaqlarından biri **Aşıqlı** adlanır. Aşıqlılar Mil düzündə qərar tutublar. Allaha-təyan abdestli camaatdılar. Tərəkəmə elləri içində deyirlər: «*İbadətdə aşıqlı, səxavətdə murtulu*».

Dəmirçihəsənli eli. Qədim-qayım Qarabağda dövrən keçirən ellərdən biri də Dəmirçihəsənlidir. Dəmirçihəsənli elinin əksər oymaqları Qarabağa XVIII yüzilin ikinci yarısında Gürcüstan ağzından gəlib. Gürcüstan ağzında yaşayarkən bir neçə oymaq, oba və camaatdan təşkil olmuşdu. 1728-ci ilə bağlı Osmanlı qaynağında el nahiyə kimi göstərilib və orada nahiyəyə bağlı şenliklərin adları, əhalisi verilib.

Dəmirçihəsənli nahiyəsinin oymaqları və pərakəndə camaatları: dəmirçihəsənli tayfasının qoluqaralı camaatı, yüzbaşı camaatı, yüzbaşı tayfasının arıxlı camaatı, yüzbaşı tayfasının saatlı camaatı, yüzbaşı tayfasının qaramanlıhəsən camaatı, kəpənəkçi tayfasının qaraçılar camaatı, sarvan camaatı, şərəfəddin camaatı, şərəfəddin tayfasının qaramanlı-vəli camaatı, dəmirçihəsənli tayfasına tabe olan dəmirçihəsənli camaatı, kəpənəkçi camaatı, **muğanlı camaatı**, bayəhməd camaatı, sarı sabunçu camaatı, cıgallı camaatı, yüzbaşı tayfasının qəmərli camaatı, əmirəhmədli camaatı, pirməhəmməd tayfası, keşalı camaatı, əmirhəsili tayfası, mustafaagalı camaatı, muğançı-məhəmməd camaatı, qararza camaatı, siraclı camaatı, qacarlı camaatı, sofulu camaatı, nəzərli camaatı...

Pənəhəli xan Sarıçalı-Cavanşir Gürcüstan ağzından Dəmirçihəsənli, Cinli ellərini, Borçalı, Baydar və Qazax nahiyələrindən bir çox oymaqları köçürüb Qarabağda yerləşirdi. Onları Xonaşəndən tutmuş, şərqdən Kür qırağına, cənub-şərqdən Araz çayına çatan ərazilərdə

yerləşdirdi. Bu ərazi az sonra **Dəmirçihəsənli mahalı** adlandı.

Qarabağda yerləşən **Dəmirçihəsənli** elinin əhalisi **təklə** adlanırdı. Bu ad Gürcüstanın Ağcaqala nahiyəsində qərar tutan **təkəli oymaqları** ilə bağlıdır. **Təkəli** oymaqlarından da bir neçə camaat Qarabağa köçürülmüşdü.

XIX yüzilin birinci yarısında Dəmirçihəsənli elinin oymaqları: I Təklə, II Təklə, III Təklə, Təklə-Qaradolaq, Təklə-Muğanlı, Təklə-Xalaç, Təklə-Kərbəlayıəhmədli, Təklə-Məhəmmədəli yüzbaşı obası (Təklə-Zəkrəşin), Təklə-Allahverən yüzbaşı və Hacıəliyüzbaşılı, Saatlı, Yümürlü, Mamayı, Əskiparalı, Xanməhəmmədsərkarlı və başqaları. Elə yerli Avşar, Xocavənd, Vərəndəli, Şahsevən obaları da bu oymağa qatıldılar.

Dəmirçihəsənli elinin nümayəndələri xanlığın siyasi yaşamında mühüm rol oynamışdılar. Molla Pənah Vaqif İbrahimxəlil xanın öncə eşikağası, sonra baş vəziri olmuşdur. **Təklə-Muğanlı** obasından Cəmil ağa Manaf ağa oğlu xanın oğlu Əbülfət ağanın lələsi idi. **Muğanlı** obasından Məhəmmədqulu bəy Hacı Mustafa bəy oğlu İbrahimxəlil xanın saray ərkanları arasındaydı...

İbrahimxəlil xanın hakimiyyətinin son dövrlərində, Mehdiqulu xanın ağalığı çağında Dəmirçihəsənli elinin minbaşısı, mahal naibi Əlimərdan bəy Məhəmmədəmin bəy oğlu Təklə olmuşdu. Əlimərdan bəy 1822-ci ildə Mehdiqulu xanla bərabər İrana qaçmışdı. Ondan sonra İmamqulu bəy Dərvişqulu bəy oğlu Qaradolaq elinə və mahala başçılıq etmişdi. Rus üsul-idarəsi dövründə göstərdiyi xidmətə görə o, praporşik rütbəsi almışdı.

İbrahimxəlil xanın dövründə oba başçıları: Cahangir bəy Məhəmmədəmin bəy oğlu Təklə, Əmiralı bəy Əlimərdan bəy oğlu Təklə, Məhəmmədvali bəy Əlimərdan bəy oğ-

lu Təklə, Dərvişqulu bəy Məhəmmədqulu bəy oğlu Qaradolaq, Kərbəlayı Allahyar ağa Muğanlı, Qəmbər bəy Muğanlı, Qasım bəy Muğanlı, Xəlil bəy Xanıməli bəy oğlu Xalaç, Hacı Şərif bəy Abdulla bəy oğlu Mamaylı, Mürsəlqulu bəy Murtuzaqulu bəy oğlu Mamaylı və başqaları...

Mehdiqulu xanın dövründə oba başçıları: Məhəmmədli bəy Əmiralı bəy oğlu, Qəhrəman bəy Qasım bəy oğlu Təklə, Hacı Əli bəy Məhəmmədvali bəy oğlu Təklə, Allahverən bəy Süleyman bəy oğlu Təklə, Əli bəy Cahangir bəy oğlu Təklə, İmamqulu bəy Dərvişqulu bəy oğlu Qaradolaq, Adıgözəl bəy Dərvişqulu bəy oğlu Qaradolaq, Vəli ağa Kərbəlayı Allahyar ağa oğlu Muğanlı, Məşədi Abbas bəy Qəmbər bəy oğlu Muğanlı, Məhəmmədli bəy Muğanlı, Hüseyn bəy Muğanlı, Əlinağı bəy Xəlil bəy oğlu Xalaç, Kərim bəy Eyvaz bəy oğlu Xalaç, Rza yüzbaşı Əskiparalı, Niftalı yüzbaşı Əskiparalı, Hacı Məhəmməd bəy Hacı Şərif bəy oğlu Mamaylı, Cəfərqulu bəy Mürsəlqulu bəy oğlu Mamaylı və başqaları...

Rus üsul-idarəsi dövründə Adıgözəl bəy Dərvişqulu bəy oğlu Qaradolaq Qarabağ atlı alayının 4-cü yüzlüyünün sultanı olmuşdu. Praporşik hərbi rütbəsi almışdı. Qarabağ atlı alayında Dəmirçihəsənli mahalından 4-cü yüzlükdə 40 süvari, 5-ci yüzlükdə 10 süvari xidmət edirdi. Məhəmmədəmin bəy Əlimərdan bəy oğlu Təklə və Abbas bəy Qəmbər bəy oğlu Muğanlı 3-cü yüzlüyün vəkilləri idilər. Şahhüseyn bəy Ocaqverdi bəy oğlu Təklə kavalər idi. Bir çox döyüş ordenləri ilə təltif olunmuşdu.

Xanlıq dövründə Dəmirçihəsənli mahalından bir neçə oba köçürülüb İyirmidörd mahalının ərazisində yerləşdirilmişdi. Bir neçə ailə də Şuşa şəhərində yaşayırdı. Mamaylı obası bütünlüklə şəhərə köçmüşdü. Əlimərdan

bəyin oğlu Potu bəy obası ilə köçüb Muğanda məskunlaşdı. Həmin oba hazırda Potubəyli adlanır.

Qarabağda Dəmirçihəsənli elinin əhalisinə **Tərəkəmələr** deyilir. Sonrakı dövəndə **Dəmirçihəsənli eli (tərəkəmələr)** 6 camaatdan (icmadan) ibarət idi. Bu camaatların ayrıntısı:

Əmiralılar camaatı: *eyvazlılar, tatalılar, imamverdiklər, allahyarlı, əmiralılar, aşıqlı, savalanlı, mollabinnətli...*

Təklə camaatı: *talibxanlı, boşçalar, budaqlı, bulutlu, hacılı, avdallar, xəlfəqulular, ağamollalar, əlipənahlı, sarıxanlı, əliqulular, tarıqulular, muradxanlı, murtulu.*

Xalaç camaatı: *bərəzlər, fərzəlilər, hüseynlər, aşqalılar, bəylik, körpəbəylik, dünyamalılar, haciallılar, hacıqurbanlı, hacıpaşalar (hüseynlərin qolu), əhmədli, gödəkli (hacıqurbanlı qolu).*

Çəmənli camaatı: *birinci çəmənli, ikinci çəmənli.*

Qaradolaq camaatı: *mehrəbli, şahsevənli, adıgözəlli, ismayılbəyli, cahangirli, qulamli, cancanlı, atakişibəyli, səfərahlar.*

Muğanlı camaatı: *nurəhmədli, təmişli, allahmədətli, cəfərli, kürdlər, mollalar, məhəmmədli, əxicanlı, bayramlı, təhmirazlı, oruclu, əliyetməzli.*

Təklə-Muğanlı oymağı Qarabağda qərar tutan Dəmirçihəsənli elinin bir qoludur. Təklə-Muğanlı camaatının XVIII yüzilin ortalarında Gürcüstan ağzındaki Dəmirçihəsənli nahiyəsindən gəldiyi haqqında da fərziyə var...

Hazırda Dəmirçihəsənli elinin əhalisi kənd biçimində Ağcabədi, Beyləqan, Xocavənd və İmişli bölgələrində yaşam sürürlər...

Muğanlı yaşayış məntəqələri əsasən Muğan düzündə yaşayan Türk- Azərbaycan tayfası olan **muğanlıların** adı ilə bağlı yaranmışdır. Araşdırmalardan da bəllidir ki, bu

camaat çox qədim tarixə malikdir. **Muğanlı** tayfa adı kimi isə XVI yüzildən məlumdur. *Muğanlılar* İ.H.Herberin məlumatlarına görə, Araz çayı boyunca, **Muğan** düzündə yaşayırdılar ki, buna görə də belə adlanırmışlar. Bu tayfalar yaylaq-qışlaq maldarlığı ilə məşğul olurdular, onların qışlaqları Xəzərsahili zolaqda yerləşirdi, Araz çayı ətrafının düzən sahillərində olan otlar isə Osmanlı zonasına daxil idi. Rusiya-Osmanlı sərhəd çəkilməsindən sonra şahsevən və muğanlıların böyük hissəsi osmanlı işğal zonasında qalmışdı. Osmanlı hökuməti onların tayfa hakimini-Səfiqulu xanı öz vəzifəsinə təsdiq etmiş, ancaq muğanlılar və şahsevənlər üzərinə vergilər qoymaqla onların narazılığına səbəb olmuşdu.

Muğanlıların bir qolu XVIII yüzilin ikinci yarısında şahsevənlərin tərkibində müstəqil tayfa kimi qeyd olunmuşdur. XIX yüzilin sonlarında Qarabağdakı *muğanlılar* 12 tirədən ibarət olmuşlar. Dəmirçihəsənli mahalı ləğv olduqdan sonra **muğanlılar** Şuşa qəzasının Kəbirli sahəsinə bağlandı. Bir az sonra muğanlıların bir hissəsi qədim qışlaqlarında, Muğan düzündə məskunlaşdılar. Bu ərazi **Mustafaxanlı pristavlığı** adlandı. Pristavlıq da ləğv olunandan sonra ərazini Cavad qəzasına bağlandılar...

Belə qənaətə gəlirik ki, **Təklə-Muğanlı** tayfası orta çağda Muğan düzündə yaşadığına görə, həmin düzün adı ilə tanınmışdır. Azərbaycandakı **Muğanlı** kəndlərinin adı muğanlılarla bağlıdır. Bir fikrə görə, hələ orta əsrlərdə Qarabağ düzlərində *muğanlı* tayfasının tirələrinə məxsus nəsilər yaşamışlar.

Azərbaycanın Ağcabədi, Ağdam (2 kənd), Ağstafa, Bərdə, Xocavənd, Kürdəmir, Qubadlı, Şamaxı, Şərur, Zaqatala, Zəngilan (2 kənd) rayonlarında **Muğanlı** adlı kəndlər var. Sabirabad rayonunda **Muğan Gəncəli**, Şərur

rayonunda **Muğancıq Mehrab** və **Muğancıq Müslüm** adlı kəndlər də vardır. Vaxtilə Qərbi Azərbaycanda - Karbi, Xinzirək, Ərmus və Dərələyəz nahiyələrində **Muğanlı**, Eçmiədzin rayonunda **Muğan**, Zəngəzur qəzasında **Muğancıq** adlı kəndlər də mövcud olmuşdu...

Hazırda təkcə Şimali Azərbaycan ərazisində bu adda 17 kənd və qəsəbə vardır. Qərbi Azərbaycanda (Ermənistan) **Muğan**, Gürcüstan ərazisində **Muğanlı** (Muğanlo), Tacikistanda ərazisində *Muğ qalası*, Özbəkistan ərazisində **Muğan**, **Muqon**, Türkiyədə **Moğancıq**, Cənubi Azərbaycanda *Muğan* və *Muğancuq* adlı yaşayış məntəqələri vardır. Lakin **Muğan**-Azərbaycanda tarixi ərazi və böyük bir düzün adı kimi daha çox məşhurdur.

Azərbaycanda vaxtilə *Muğan* adlı şəhər də mövcud olmuşdur. Tarixi ədəbiyyatlarda **Muq/muğ** etnonimini, **Muğan** oykonimi və oronimini hələ miladdan qabaq IV əsrdə yaşamış Hekatey Miletli və yenə miladdan öncə VI yüzillikdə yaşamış Herodotun qeyd etdikləri **muk/muğlar** soyunun adı ilə bağlayırlar.

Məlumdur ki, mənbələrdə 393-cü ildən *Muğan düzü*nün də adı çəkilmişdir. IX əsr ərəb müəllifi İbn-Xordadbeh Xəzər dənizi sahilində, Dərbəndlə Ərdəbil arasında *Muğan* şəhərinin adını çəkib. Bir sıra digər mənbələrdə də XI-XIII yüzillərdə **Muğan** adlı şəhərin olması göstərilmişdir. Ümumiyyətlə, orta əsrlərdə tarixi hadisələrlə əlaqədar **muğanlılar** müxtəlif ərazilərə səpələnmişlər. XVIII-XIX yüzillərdə **muğanlı** adlı böyük bir oymaq Qazax-Borçalı bölgəsində də yaşamışdır. Gürcüstandakı *Yor-Muğanlı* (Saquareceo rayonu), *Taş-Muğanlı*, *Kirəc-Muğanlı* (Marneuli rayonu), *Muğanlı* (Qardabani və Bolnisi rayonları) kəndləri, Tiflis əyalətindəki Ağcaqala və Dəmirçihəsənli nahiyələrində yaşayan *muğanlı camaatı*,

Borçalı bölgəsindəki *Muğanlı qışlağı*, *Muğanlı düzü* toponimləri də **muğanlı** tayfasının adı ilə bağlıdır.

Hekati Miletli və Herodot **muk/muğ** tayfasının adını onun yaşadığı ərazi ilə birlikdə çəkir. Elmi ədəbiyyatda bu barədə müxtəlif fikirlər söylənmişdir.

B.A.Nikonov «*Muğan*» toponiminin əsasını «*muğ*» (*atəşpərəst*) sözü ilə bağlayır. S.Karayev də Özbəkistandakı **Muğan** və **Muğat** yaşayış məntəqəsi adlarındakı «*muğ*» komponentini «*atəşpərəst*» mənasında izah edir. Tədqiqatçıların bəziləri **Muğan** toponimini şəxs adı, daha doğrusu, VI əsr Hun sərkərdəsi *Muqan* xanın adı ilə əlaqələndirirlər. Məncə bu fikir dəqiq deyildir. Çünki *Muğan* xanın yaşadığı dövrdən düz min il əvvəl (eradan əvvəl VI əsrdə) *Muğ/Muk* tayfasının adı antik mənbədə çəkilir.

Əksər araşdırıcıların fikrincə, Oğuz elinin bir qolu olan **Muğ/Muk** və İran dilində cəm göstəricisi **-an** («*yer*») sonluğunun birləşməsindən **Muğan** toponimi və adonimi yaranmışdır. Bu şəkilçinin türk dillərinə məxsus olduğunu yuxarıda qeyd etmişdik. **Muğanlı** toponiminin tərkibindəki **-lı** məxsusluq bildirən şəkilçidir. Deməli, **Muğanlı** toponimi «*muğ tayfalarının yaşadıkları yer*» anlamındadır.

Professor A.Qurbanov **Muğan** toponimindən və **Muğ** etnonimindən danışarkən onun türk mənşəli söz olması fikrini irəli sürür və «*Maq/Muq*» sözünün Azərbaycan dilində yaranmış derivatlarını qeyd edir. Müəllifə görə, dilimizdəki **mağar**, **muğam**, **müğənni** sözləri **muq/müq/mağ** komponentinin müxtəlif variantıdır. Bu deyilənlərdən belə bir nəticəyə gəlmək olur ki, **Muğan** Azərbaycan dilinin kökündə dayanan toponimdir və bir söz kimi iki hissədən ibarətdir.

Muğan sözü haqqında söhbət gedərkən ilk öncə onun **muğlar** vətəni olduğu göstərilir. Amma elmdə muğların kim olması hələ də demək olar ki, mübahisəlidir. Məlumdur ki, *muğlar* İranın şimalında yaşamış, ancaq İran dillərində danışmamışlar. Onların danışdığı dilləri də bizə tam məlum deyil. Onlardan bizə yadigar yalnız etnik qruplarının adıdır.

Muğal (və ya **Muğan**) adlı qədim türk tayfası da olub. Bu tayfa sonralar türk xalqlarının içərisində (əsasən özbəklərdə) əriyib – getmişdir. **Muğan** sözü iki hissədən ibarətdir. Sözün kökü **muğ** (və ya **mağ**) komponentidir. *Muğ* (*mağ*) sözü qədim türk yazılı abidələrində «*şöhrət*», «*fəxr*» anlamında işlədilib. Görünür, sonrakı dövrlərdə ərəb dilinə məxsus «*şöhrət*» sözü *maq/muğ* sözünü dildən çıxarmışdır. Maraqlıdır ki, Qafqaz xalqları, o cümlədən, ləzgilər azərbaycanlıları bəzən *moğol/muğal* adlandırırlar.

Tarixdən məlumdur ki, bəzi qədim türk bağaları (rəisləri) özlərinə titul götürmüşlər. Bu tipli titullardan biri **maq/muğ**, **muğandır**. Məsələn: 552 -ci ildə Qara İssıq xanın qardaşı Qutu **Muğan xan** titulu ilə taxta çıxmışdır.

A.Fazili **Muğan** toponimi haqqında yazır: «*Azərbaycanın tərkib hissələrindən olan Muğan ta qədimdən aşağıdakı yerlərlə həmsərhəd olmuşdur: Şimaldan Şirvan və Aran, cənubdan Ucar, Üngüt və Ərəş mahalı, şərqdən Talış dağı və Xəzər dənizi, qərbdən Dərzərt çayı və Qarabağ mahalı*».

Antik müəlliflərin əsərlərində **Muğan** adına **Moxoena** (*Anmian Marselin*), ərəb mənbələrində *Muğan*, *Muqan*, gürcü mənbələrində **Müvakan** formalarında rast gəlirik.

Bəzi tədqiqatçılara görə, **Muğan** adı **Mükan** formasında olmuşdur. **Mükan** sözü *mük* etnonimindən, məkan və cəmlük ifadə edən **-an** şəkilçisindən ibarətdir. Oykoni-

mi *maq* ünsürü ilə də bağlayanlar var. Ərəb müəllifləri hələ erkən orta çağlarda **Muğan şəhərinin** varlığı haqqında yazmışlar. Məsələn: İbn Hardibəy Azərbaycan şəhərləri haqqında danışaraq Dərbəndə gedən yolun kənarında, Xəzər dənizinin sahilində **Muğan şəhərinin** adını çəkir. Əl-Kufi əsərlərində **Muğan** adonim və oykonimi ilə yanaşı **Muğan** hidroniminin (çayının) də adını çəkir.

K.Əliyev **Muğan** etnotoponiminin *muğ* etnonimindən yarandığını qeyd edir, onu *myukan* paleotoponiminə aid edir. R.M.Yüzbaşov və N.Q.Məmmədov bu fikirlərlə nədənsə razılaşırlar...

Muğan türk toponimidir. Çünki, indiki Muğan zonasında V əsrdən bəri hunlar yaşayıblar. Çox ola bilsin ki, onların bir hissəsi **Muq** və ya **Muğan** adlanmışdır. Bir qisim tədqiqatçılar belə hesab edirlər ki, **Muğan** Azərbaycan dilinin kökündə dayanan dilə aid toponimdir. Belə ki, **Muğan** etnonimi hunların tərkib hissəsi olmuş, IV-V əsrlərdə Azərbaycanın indi **Muğan** və **Mil** deyilən düzlərində məskunlaşmışlar. Orta əsrlərdə **muğanlılar** həqiqətən də **Muğan** çölünün ərazisində yaşamışlar. 1086-cı ildə səlcuq Məlikşah bu zonaya çoxlu sayda türk köçürmüşdür. Hazırda Azərbaycanımızda **Muğanlı** adlı 14 kənd (*Ağdam-2, Ağcabədi, Ağstafa, Bərdə, Xocavənd, Kürdəmir, Qubadlı, Şamaxı, Şərur, Zaqatala, Zəngilan-2* rayonları) vardır.

Muğan sözü «*Muq*» etnonimindən və **-an** topofor-mantından ibarətdir. «*Muqan*» leksik vahidi uzun müddətli tarixi prosesdə bir növ sadələşərək toponimik adların tərkibində müasir dövrə gəlib çıxmışdır. Zonanın ərazisindəki **Muğancıq** adlı toponim etnotoponimdir və *maq/muğ* etnosunun adı ilə bağlıdır. Qarabağdakı Dəmir-

çihəsənli mahalında XVIII yüzilin sonlarında, XIX yüzilin önlərində, **Muğanlı** adlı bir neçə oba vardı. Bunların biri *Birinci Muğanlı*, ikincisi *İkinci Muğanlı*, Üçüncüsü isə *Üçüncü Muğanlı* adlanırdı.

Birinci Muğanlı obasına Kərbəlayı Allahyar bəy və qardaşları Qəmbər bəy, Qasım bəy və Həsən bəy başçılıq edirdilər. **İkinci Muğanlı** obasına isə Məmmədli bəy, Hüseyn bəy və başqaları rəhbərlik edirdilər. **Üçüncü Muğanlı** obası isə Məmmədqulu bəy Hacı Mustafa bəy oğlunun idarəsində idi. Tahir bəyin oğulları da obaya başçılıq edirdilər.

Təklə-Muğanlı obalarının birinə də *Cəmil ağa Manaf* oğlu başçılıq edirdi...

Muğanlı oykonimi **muğ** etnonimi əsasında formalaşmış etnotoponimdir. *Muğanlı* tayfa adı kimi XVI əsrin əvvəllərindən məlumdur. Mənbələrdə onlar şahsevənlərin tərkibində **300** ailədən ibarət müstəqil tayfa kimi qeyd olunmuşdur. M.Avdeyev bu tayfanın XX əsrin əvvəllərində **275** ailədən ibarət *musanlılar*, *əlicanlı*, *oruclu*, *təmişli*, *qarabayramlı*, *telemanlı*, *çilovxanlı*, *əliyerməzli*, *cəfərli*, *allahmədədli*, *mamuşlı*, *təmrazlı*, *nurəhmədli* nəsilərindən ibarət olduğunu göstərmişdir. **Muğan** adına ərəb salnaməçisi Yaqub Həməvilin yazılarında da rast gəlirik.

Araşdırıcılar **muğan** sözünü **muğ** və **an** hissələrinə ayırırlar. **Muğ** qədim Oğuz elinin bir qolunun adıdır. Toponimin tərkibindəki **an** komponenti «yer» anlamındadır; **-li** mənsubluq ifadə edən şəkilçidir. *Muğanlı* toponimi «*muğ tayfalarının yaşadıkları yer, məkan*» mənasındadır.

Miletli Hekatey (miladdan öncə IV yüzillikdə yaşayıb) yazılarında **muğ** (*muq*, *maq*) adını çəkmişdir. A.Bakıxanov göstərir ki, «**Muğanın – Muğan bin Asəf** adı ilə

təsmiyə olunması rəvayət edilir». M.A.Dandayev hesab edir ki, **maq** tayfa adıdır. Mənbələrdə *muq/maq* etnonim adına çox rast gəlirik. **293-cü** ilə aid *Payqulu* (İran) yazılarında **Muğan** toponimi ilə də rastlaşırıq.

Böyük Türk xaqanlığında (553-cü il) İlxan Butının ikinci oğlunun adı **Muğan** (*Kuşu*) olub. Erkən orta əsrlərdə hun türklərinin **Muğan** və **Arma Muğan** adlı titulları var idi. Hun şanyusu olan *Muğan* V əsrdə yaşamışdır...

İ.Şopen qazaxlı tayfaları içərisində *muğanlı* adını da çəkmişdir...

Sasanilər dönəmində Azərbaycanda tayfa ənənəsini saxlayan **Muğan şahı vilayəti** var idi. A.Şirakatsinin yazdığına görə Arsaxda **Muğan** adlı vilayət varmış. Əl-

XIX əsrdə Azərbaycanda olmuş fransız səyyahları Karney və Bron göstərirlər ki, Kür və Araz çayları *Muğan* ölkəsini Şirvandan ayırır...

Muğanlı toponimi türkdilli Azərbaycan tayfasından olan **muğanlıların** adı ilə əlaqədar yaranmışdır. Bəzi araşdırıcılara görə **muğanlı** tayfa adı kimi XVI əsrin əvvəllərindən məlumdur. Onun adı az sonra mənbələrdə *şahsevənlərin* tərkibində müstəqil tayfa kimi qeyd olunmuşdur. XIX əsrin əvvəllərində **muğanlılar 8** tirədən ibarət olmuşlar. Bu tayfa vaxtilə **Muğan düzü** ərazilərində yaşadıklarına görə həmin düzün adı ilə tanınmışdır. Cəmərddiyyə, döyüşkənliyyə ilə məşhur olan bu tayfa demək olar ki, şah ordusunun aparıcı qüvvələrindən biri hesab olunurdu.

Məlumatlara görə, indiki Xocavənd rayonunun **Muğanlı** kəndinin binə yerləri vaxtilə rayonunun Qarakənd kəndinin ərazisində mövcud olmuşdur. Bəzi sənədlərdə rast gəldiyimiz **Qarakənd Muğanlısı** ifadəsi də bunu təsdiq edir...

MUXRANES DAĞI

Xocavənd rayonunun ərazisində qeydə alınan orografik obyektlərdən biri **Muxranes dağı** adlanır. **Dağ** sözü müsbət relyef forması ifadə edən coğrafi termindir. Dağın əsl adının **Möhrədağ** olması güman edilir. Görünür ermənilər bu adı təhrif edərək **Muxranes** şəklində rəsmiləşdirmişlər.

Möhrə sözü «hövzə», «qab» deməkdir. Çox güman ki, bu oronim dağın ərazisindəki su hövzələrinə görə belə ad almışdır...

MURĞUZLU YALI

Axullu kəndindən 5 kilometr aralıda, Füzuli şəhəri ilə Axullu kəndi arasında, Qarabağ silsiləsinin ətəklərində qeydə alınan oronimlərdən biri **Murğuzlu yalı** adlanır. Bəzi ehtimallara görə yüksəkliyin adı ona görə belə adlanmışdır ki, həmin ərazidə taxıllar fəsiləsindən olan və sucaq yerdə bitən qarğıya bənzər **murğuz** bitkisi yayılıb...

Yal komponenti müsbət relyef forması bildirən coğrafi termindir. **Yal** təbii-coğrafi mövqeyə görə belə adlanmışdır. Qazax rayonunda **Murğuzdağ**, Zaqatala rayonu ərazisində **Murğuztala** kəndi coğrafi adları da bu qəbildəndir.

Bəzi mülahizələrə görə isə “murğuz” sözü “*dərisi sarı və ya bur-nunun üstü ağ rəngli dağ keçisi*” deməkdir. Güman ki, **yal** orada vaxtilə təsadüf edilən dağ keçisinin (**murğuzun**) adını daşıyır.

Vaxtilə Gəncə quberniyasının Zəngəzur qəzasında (indiki *Sisyan rayonunda*) **Murquz** adlı kənd vardır...

MUSA DƏRƏSİ

Xocavənd rayonunun Qaradağlı kəndi ərazisində qeydə alınan coğrafi adlardan biri **Musa dərəsi** adlanır. Oronim **Musa** şəxs adından, **dərə** mənfi relyef forması bildirən coğrafi termindən və **-si** mənsubiyyət şəkilçisindən ibarətdir. **Musa dərəsi** toponimi «*Musaya məxsus olan dərə*» mənasındadır. Bu tipli toponimlərə Azərbaycanın müxtəlif bölgələrində də tez-tez rast gəlirik.

MÜLKÜDƏRƏ KƏNDİ

Mülküdərə kəndi Xocavənd rayonunda, rayon mərkəzinin 15 kilometr cənub-qərbdə, Qarabağ silsiləsinin ətəyin yerləşir. Əhalisi heyvandarlıq, taxılçılıq, bağçılıq, bostançılıq, üzümçülükə məşğul olur.

Bu yaşayış məntəqəsi iki dağ arasında salınmışdır. Bəzi tədqiqatçılara görə **Mülküdərə** toponimi güman ki, keçmişdə kəndin yerləşdiyi **dərədə** çoxlu sayda **mülk** olduğu üçün belə adlar işidir. Oykönim **mülk** və **dərə** sözlərindən ibarətdir. **Dərə** sözü mənfi relyef forması bildirən coğrafi termindir.

Oykönimi **Müll**² adlı şəxsin adı ilə də əlaqələndirirlər. Bu anlamda **Mülküdərə** toponimi «*Mülkinin dərəsi*», «*Mülkiyə məxsus olan dərə*» mənasını ifadə edir...

MÜŞKABAD KƏNDİ

Müşkabad kəndi Xocavənd rayonunda, Kəndxurd inzibati ərazi vahidində, rayon mərkəzindən 15 kilometr

cənub-qərbdə, dağətəyi ərazidə yerləşir. Əhalisi taxılçılıq, heyvandarlıq, üzümçülük, bağçılıq, bostançılıqla məşğul olur.

Tarixi sənəd və materiallara əsasən XIX əsrdə çar Rusiyası Azərbaycanı işğal etdikdən sonra bu yaşayış məntəqəsi ərazisində Türkiyənin **Muş** əyalətindən gələn erməni ailələri yerləşdirilmişdir. Oykonimin tərkibi **müşk** (fars dilində bitki və heyvan mənşəli, ətriyyatı sabitləşdirmə xassəsi olan xoş iyli maddə; adına bəzən *mışk* də deyirlər) və **abad** sözlərindən ibarətdir. Coğrafi adın tərkibindəki **müşk** sözü bəzi araşdırıcılara görə **Muş** sözündən təhrifdir. Oykonimin **Müşqapat**, **Muşqapat** variantlarına da tsaduf olunur. **Müşkabad** toponimi «*Muş kəndi*» mənasını daşıyır. Bəzi sənədlərdə kəndin adı **Müşkapat** kimi də yazılmışdır.

Abad komponenti Azərbaycan, eləcə də əksər türk xalqlarının toponim yaradıcılığında geniş arealda işlənən topoformantlardan biridir. Fars dilində **abad** sözü «*yaşayış üçün hər cür şəraiti olan*», «*müntzəm*», «*səliqəli*», «*yaxşı*», «*mədəni*», «*yaxşı vəziyyətdə olan*», «*yaxşı təchiz və təmin ollunmuş*», «*gözəl tərtibli*», «*çiçəklənən*», «*çiçək açan*» və s. anlamlarda işlədilir. Azərbaycan toponimiyasında tərkibində **abad** termininin iştirak etdiyi yüzlərlə coğrafi ad qeydə alınmışdır. Ümumiyyətlə, **abad** (*abat*) apelyativi fars mənşəli söz olsa da, türk xalqlarının toponimiyasında bu topoformant ilə əlaqədar minlərlə toponim yaranmışdır...

Müşkabad oykonimi antroponimlə **abad** coğrafi termininin birləşməsindən əmələ gələn toponimdir. Bu tipli oykonimlərə Azərbaycanın digər bölgələrində, rayonlarında da rast gəlinir...

Əlavə məlumat üçün bax: **Anabat düzü**.

MÜŞKABADÇAY

Xocavənd rayonunun ərazisində, Müşkabad kəndinin yaxınlığında qeydə alınan hidronim **Müşkabadçay** adlanır. Mürəkkəb tərkibli toponim olan **Müşkabadçay** hidronimi yaxınlıqda yerləşən **Müşkabad** oykonimindən və **çay** komponentindən yaranmışdır. Hidronim «*Müşkabad kəndinin çayı*», «*Müşkabad kəndindən axan çay*» mənasını ifadə edir.

Əlavə məlumat üçün bax: **Müşkabad kəndi**.

NAHİD TAPI

Qədim türk sözlərindən olan **tap** termini dilimizdə bir çox mənalarda («*dağətəyi düzənlik*», «*dağ üstündə düz*», «*terraslararası geniş düzənlik*», «*dağ ətəyində su çıxmayan yer*», «*su çıxmayan yer*», «*təpə*» və s.) işlədilir. Azərbaycan oronimiyasında **tap** termini ilə bağlı çoxlu sayda (500-dən artıq) oronimlər qeydə alınıb. Bunlardan biri də Xocavənd rayonunun Qarakənd kəndi ərazisində qeydə alınmış **Nahid tapı** coğrafi adıdır. Bu oroqrafik obyekt **Nahid** şəxs adından, **tap** komponentindən və «*i*» şəkilçisindən ibarətdir. Toponim «*Nahidə məxsus olan dağətəyi düzənlik*» mənasındadır. **Nahid tapı** toponimi antroponimik oronimdir.

NARLI DƏRƏ

Xocavənd rayonu ərazisində, Muğanlı kəndinin 2 kilometrliyində qeydə alınan oroqrafik obyektlərdən biri

Narlı dərə adlanır. Oronim **nar** ağacı adından, **-li** mənsubiyyət şəkilçisindən və **dərə** mənfi relyef forması bildirən coğrafi termindən ibarətdir. Həmin *dərədə nar* meyvə ağaclarının çoxluğu ilə əlaqədar olaraq toponim belə ad almışdır. Toponim «*nar bol olan dərə*» mənasındadır.

Adında **nar** sözü olan coğrafi adlara nümunə olaraq **Narlı dərə** (Ağdam, Ağcabədi, Cəbrayıl, Füzuli, Xocavənd, Goranboy, Qubadlı, Tovuz, Yevlax rayonları), **Narlı qobu** (Ağdam rayonu, Gülablı kəndi), **Narlı çökək** (Goranboy rayonu, Qaraxlar kəndi), **Narlı qaya**, **Narlı yal** (Zəngilan rayonu), **Narlı zirvə** (Qax rayonu), **Narlıq düzü** (Qobustan rayonu) və başqalarını göstərmək olar...

NƏRGİZLİ BAĞ, NƏRGİZLİK

Xocavənd rayonunun Axullu kəndi ərazisində qeydə alınan oroqrafik obyektlərdən biri də **Nərgizli bağ** və **Nərgizlik** adlanır. **Nərgizli bağ** coğrafi adı adından da göründüyü kimi, **nərgiz** və **bağ** sözlərindən ibarətdir; **-li** şəkilçisi mənsubiyyət bildirir. **Nərgiz** - nərgizçiçəklilər fəsiləsindən yarpağı xətvəri, çiçəyi adətən açıq-sarı və ya ağ olan soğanaqlı bitki cinsidir. Bəzi növünün çiçəklərində çox ətirli efir yağı var. Həmin **bağ** sahəsində çoxlu nərgiz bitkisi olduğu üçün toponim belə ad almışdır.

NƏRGİZTƏPƏ

Xocavənd rayon mərkəzindən 10 kilometr şərqdə, Kuropatkinə kəndi yaxınlığında, Ağcabədi rayonu ilə Xocavənd rayonu sərhədi ərazisində qeydə alınmış qədim

yaşayış yeri **Nərgiztəpə** adlanır. Bu təpənin 1 hektardan çox sahəsi var. Nərgiztəpədən müxtəlif qədim tarixi dövrlərə aid maddi mədəniyyət nümunələri aşkar olunmuşdur. Buradan tapılmış müxtəlif saxsı qabların, bəzək əşyalarının bir qismi *küp qəbirləri mədəniyyəti*, digər hissəsi isə *orta Tunc dövrü mədəniyyətini* (miladdan öncə II minilliyin I yarısı) əhatə edir. Nərgiztəpənin orta Tunc dövrü materialları içərisində boyalı və cilalı qablar **Uzərliktəpə** maddi mədəniyyət nümunələri ilə oxşarlıq təşkil edir. **Nərgiztəpə** tapıntıları müxtəlif tarixi dövrlərin maddi-mədəniyyət nümunələrinə məxsus xarakterik əlamətləri ilə Azərbaycanın digər bölgələrindən tapılmış nümunələrdən fərqlənir.

Yerli məlumata görə, «*Kitabi-Dədə Qorqud*» dastanında bəhs olunan hadisələrin bəzisi (Qaraca çobanın qıpçaq Şöylü Məliyin adamları ilə döyüşü, onun nələri isə sapanda qoyub atması) *Nərgiztəpə* yaxınlığında baş vermişdir...

Nərgiztərə oronimi *nərgiz* və *təpə* sözlərindən ibarətdir. **Nərgiz** – nərgizçiçəklilər fəsiləsindən yarpağı xətvəri, soğanaqlı bitki cinsidir. Azərbaycan ərazisində onun 1 yabani, 3 becərilən növü məlumdur. Nərgizin (bəzən ona *nərgizgülü* də deyirlər) soğanağında alkaloidlər olur. Bu bitki cinsi əsasən park və bağlarda becərilir.

Oroqrafik obyektin adının tərkibindəki *təpə* coğrafi termini müsbət relyef forması bildirir. Ətəyi ilə zirvəsi arasında nisbi hündürlüyü **200** metrədək olan yüksəkliyə *təpə* deyilir. Azərbaycan oronimiyasında *təpə* termini ilə əlaqədar **4000**-dən çox coğrafi ad qeydə alınıb. Toponim həmin təpədə *nərgiz* bitkisinin olması ilə əlaqədar olaraq belə **Nərgiztəpə** («*nərgizgülü bitən təpə*») adlandırılmışdır.

NİNKİ KƏNDİ

(Bax: Cəmiyyət kəndi)

NOXUDLU BULAQ

Salakətin kəndi yaxınlığında qeydə alınan hidronimlərdən biri **Noxudlu bulaq** adlanır. Hidronim **noxud** sözündən, **bulaq** hidronimik apelyativindən və **-lu** şəkilçisindən ibarətdir. *Bulaq* qaynayan yerdə **noxuda** bənzər çoxlu daş parçaları olduğu üçün yerli sakinlər bulağı **Noxudlu bulaq** adlandırmışlar. **Noxud** – paxlalılar fəsiləsindən olan birillik və ya çoxillik bitki cinsidir. Dünyada 27 növü olan noxudun 3 növü Azərbaycanda geniş yayılmışdır. Noxudun *P.sativum* növü Azərbaycanda daha çox becərilir...

NORAŞEN KƏNDİ

(Bax: Günəşli kəndi)

NOVLU BULAQ

Xocavənd rayonunun Qaradağlı kəndindən 5 kilometr aralıda qeydə alınmış hidronimlərdən biri **Novlu bulaq** adlanır. Hidronim **nov** və **bulaq** sözlərindən, eləcə də **-lu** şəkilçisindən ibarətdir. **Bulaq** sal daşın içərisində **nova** bənzəyən çıxıntı olduğu üçün beləcə – **Novlu bulaq** adlandırılmışdır.

Şuşa rayonunun Malıbəyli kəndi ərazisində də quberniyasının Şərur-Dərələyəz qəzasında **Novlu** adlı kənd də

mövcud olmuşdur. 1918-ci ildə ermənilər tərəfindən azərbaycanlı əhali buradan qovulduqdan sonra kənd diğalaraq yandırılmışdır...

NURULAR DƏRƏSİ

Patronimik oronimlər müxtəlif tayfa və ya nəsillərin adlarını əks etdirən oroqrafik obyekt adlarıdır. Patronim dedikdə şəxs adlarından və ona qoşulan cəm, ya da mənsubiyyət bildirən şəkilçilərdən yaranmış nəsil və tirə adları nəzərdə tutulur. Adətən hər bir nəsil və ya tirə müəyyən ərazidə qışlayır və eyni ərazidə yayı keçirdiyinə görə onun yaşadığı ərazi də o adla bağlı adlandırılır. Xocavənd rayonunun Xocavənd yaşayış məntəqəsi ərazisində qeydə alınmış **Nurular dərəsi** coğrafi adı da patronimik oronimdir. Oronimin tərkibindəki **Nuru** şəxs adı, **-lar** cəmlilik ifadə edən şəkilçi, **dərə** –mənfi relyef forması ifadə edən coğrafi termin, **-sı** mənsubluq bildirən şəkilçidir. Toponim «*nurular nəslinə mənsub olan dərə*» mənasındadır.

ORTA BULAQ

Xocavənd rayonunun Tuğ kəndi ərazisində qeydə alınan hidronimlərdən biri **Orta bulaq** adlanır. **Bulaq** gözəl bir yerdə, füsunkar təbiətə malik olan ərazidə yerləşir. Suyu çox soyuq və şəffafdır.

Hidronim **orta** sözündən və **bulaq** hidronimik apelyativindən ibarətdir. Ondən **aşağıda** və **yuxarıda** başqa bulaqlar da olduğu üçün hidronim belə ad almışdır. Topo-

nim “ortada yerləşən bulaq”, “ortadakı bulaq” mənasındadır...

Bu tipli coğrafi adlara respublikamızın digər bölgələrində də rast gəlirik.

ÖRƏNSAHƏ

Qorqan kəndinin yaxınlığında yerli əhali tərəfindən Örənsahə adlandırılan bir ərazi var. Bu coğrafi ad örən sözü ilə əlaqədar yaranmışdır. Örən termini "dincə qoyulmuş əkin yeri", "xam torpaq" mənasındadır. Adının tərkibində örən termini iştirak edən toponimlərə Azərbaycanın Ağcabədi, Beyləqan, Füzuli, Zəngilan, Zərdab rayonları ərazilərində də rast gəlirik...

PAĞILDIYAN ÇAY

Xocavənd rayonunun ərazisində qeydə alınmış hidronimlərindən biri **Pağıldiyan çay** adlanır. Hidronim **paqıldayan** sözünün yerli tələffüz forması olub, çayın yeraltı suların, bulaqların **paqqıltılı** ilə qaynayaaraq üzə çıxması nəticəsində əmələ gəldiyini bildirir...

PALANTÖKƏN DAĞ SİLSİLƏSİ, PALANTÖKƏN YOXUŞU

Azərbaycanda – Tovuz, Xocavənd və Şəmkir rayonlarının ərazilərində qeydə alınan *dağ silsiləsi Palantökən dağ silsiləsi* adlanır. *Dağ silsiləsi* buradakı **Palantökən yoxuşu** adlanan orografik obyektin adı ilə bağlıdır.

Keçmişdə maldar ellərin yaylaq yolu olmuş bu *aşırım* köç zamanı **yoxuşla** qalxdıqda yük heyvanlarının **palanının** aşması, yüklərin **tökülməsi** ilə əlaqədar olaraq belə adlandırılmışdır...

PAMBIQLI DƏRƏ

Xocavənd rayonu ərazisində, Qaradağlı kəndi yaxınlığında qeydə alınan orografik obyektlərdən biri **Pambıqlı dərə** adlanır. Oronim **pambıq** sözündən, **-lı** mənsubluq ifadə edən şəkilçidən və **dərə** mənfi relyef forması bildirən coğrafi termindən əmələ gəlmişdir. **Pambıqlı dərə** toponimi «*dərədə bitən pambıq*» mənasındadır.

PARAVATUMB KƏNDİ

Paravatumb kəndi Xocavənd rayonunda, rayon mərkəzindən 17 kilometr qərbdə, dağətəyi ərazidə yerləşir. Bəzi sənədlərdə yaşayış məntəqəsinin adı Qaratəpə kimi yazılır. Əhalisi əsasən heyvandarlıq, taxılçılıq, üzümçülük, bağçılıq və bostançılıqla məşğul olur.

Bəzi məlumatlara görə, **Paravatmb** kəndinin ilkin əhalisi vaxtilə Zəngəzurdan köçüb buraya gəlmişlər. Yaşayış məntəqəsinin adı ilə bağlı çoxlu fikir və mülahizələr var. Oykonomimin tərkibindəki **para** («*hissə*») formantı qərb dialektlərində «*dənli və bostan bitkiləri üçün ayrılmış sahə*» anlamındadır. Əski türk dillərində **parav** (**parağ**) sözünün «*heyvan saxlamaq üçün çəpərlənmiş yer*», «*böyük, qədim*» mənaları var. **Tumb** (*təpə, tumbul*) sözünün «*şişman*» anlamı da vardır.

Bəzi araşdırıcılar **Paravatumb** oykoniminin izahını «qara təpə», «qarı təpəsi» mənası ilə də yozurlar.

Əlavə məlumat üçün bax: **Qaratəpə kəndi**.

PAŞA BAĞI

Salakətin kəndinin ərazisində qeydə alınan oroqrafik obyektlərdən biri **Paşa bağı** adlanır. Bu coğrafi ad **Paşa** şəxs adından və **bağ** sözündən olub, «*Paşaya məxsus olan bağ*» mənasındadır. **Paşa** bu bağın sahibi, onu yaradıcısının adıdır. Bağın ərazisində çoxlu sayda meyvə ağacları vardır...

PEVALTÖKƏN DAĞI

Xocavənd rayonunun ərazisində qeydə alınan oroqrafik obyektlərdən biri **Pevaltökən dağı** adlanır. **Pevaltökən** oronimi **peval** («*beşik*») və **tökən** («*aşan*», «*düşən*») komponentlərindən biarət olub, keçmişdə maldarların köçəri həyatı ilə əlaqədar yaranmışdır. Oronimin tərkibindəki **dağ** sözü müsbət relyef forması bildirən coğrafi terindir.

PƏLƏNG QAYASI

Respublikamızda çöl heyvan adlarını əks etdirən oronimlər geniş yayılmışdır. Xocavənd rayonu ərazisində qeydə alınmış **Pələng qayası** oroqrafik obyektidir də bunlardan biridir. **Pələng qayası** oronimi pişikkimilər fəsiləsindən yırtıcı məməli *pələng* heyvanının adından və

müsbət relyef forması bildirən **qaya** coğrafi terminindən yaranmışdır; oronimin tərkibindəki **-sı** şəkilçisi mənsubluq ifadə edir. Bu tipli oronimlərə *Pələng dağı*, *Pələng quzeyi* (Zəngilan rayonu), *Pələng dərəsi* (Astara, Kəlbəcər və Laçın rayonları), *Pələng qayası* (Kəlbəcər, Xocavənd rayonları) və başqalarını göstərmək olar...

PIRIXLI

Tuğ kəndinin yaxınlığında qeydə alınan coğrafi adlardan biri **Pirixli** adlanır. Bu coğrafi ad ilə bağlı yerli əhali müxtəlif rəvayətlər danışır. Ümumiyyətlə **Pirixli** sözü ilə əlaqədar olaraq çoxlu fikir və mülahizələr mövcuddur. Hətta toponimin tərkibindəki **pir** komponentini **pir** sözü ilə də bağlayanlar var. Toponimin tam elmi izahı hələlik verilməmişdir...

PIR

Xocavənd rayonunun Qaradağlı kəndi yaxınlığında qeydə alınan oroqrafik obyektlərdən biri **Pir** adlanır. **Pir** - dini etiqad və inamla bağlı ibadət yeridir. Yerli əhali onu müqəddəs tapınaq yeri hesab edir. Azərbaycanın bəzi zonalarında **pir** əvəzinə ocaq ifadəsi də işlədilir. Müqəddəs din xadimlərinin, təriqət başçılarının qəbir və türbələri də **pir** hesab edilir.

Azərbaycanda **pir-ocaq kultu**, inanişi tarixin çox-çox qədim çağlarına gedib çıxır. **Pir** inamının tarixi çox qədimdir; onun coğrafiyası da çox genişdir. Azərbaycanda **pir**lərin miladdan öncəki (*III-I əsrlər*) dövrünü araşdırmış

görməli tədqiqatçı Zelik Yampolski yazır ki, Azərbaycanın qədim və müasir əhalisi arasındakı etnik əlaqənin qırılmazlığı, etnik ardıcılığın pozulmazlığı pirlər üzərindəki elmi tədqiqatda aydın görünür. O, qeyd edir ki, *qədim Misir piramidası pereme* ("müqəddəs təpə") sözü ilə əlaqədar yaranmış ifadədir.

Tanrıçılıq dünyagörüşünün ayrılmaz hissəsi olan *pir-ocaq inancı* öz mayasını təbiətdən aldığı üçün sonralar Azərbaycanda yaranan (*Atəşpərəstlik*) və buraya kənarından gətirilən (*Xristianlıq, İslam*) dinlərin təsirinə də məruz qalmışdır. Əgər *pir* sözünün etimologiyası tam açılsa, onda türkmən dilində *qam* (*şaman*) əvəzinə işlədilən purxan termini də aydınlaşar. Xalqımızın etnogenezinə, dünyagörüşünün inkişafına, qamçılıq inancına aydınlıq gətirə bilən *pir* və *ocaq* tapınalarının hərtərəfli, əhatəli öyrənilməsi özünün layiqli vətənpərvər tədqiqatçıları gözləyir...

Pir sözü ilə bağlı Azərbaycan Respublikasında 39 kənd adı, yüzlərlə müsbət və mənfi relyef formalı oronimlər və s. coğrafi adlar qeydə alınmışdır...

Əlavə məlumat üçün bax: *İmam Piri*.

PİRAĞ BULAQ

Xocavənd rayonu ərazisində, Muğanlı kəndindən 6 kilometr aralıda qeydə alınan coğrafi adlardan biri *Pırağ bulaq* adlanır. Hidronim *pir* və *ağ* sözlərindən, *bulaq* hidronimik vahidindən əmələ gəlmişdir. Bu bulaq və onun adı ilə bağlı müxtəlif fikirlər, mülahizələr və rəvayətlər mövcuddur. Hətta yaxınlıqdakı kəndlərin sakinləri bulağın adını da müxtəlif variantlarla tələffüz edirlər.

Pir - «*dini etiqadla bağlı ibadət yeri*» deməkdir. Müqəddəs din xadimlərinin, təriqət başçılarının qəbir və türbələri *pir* hesab edilir. *Pırağ bulaq* yaxınlığında *tək qəbir* deyilən yer var. Buranı yaxın ərazidə yaşayan bəzi insanlar müqəddəs hesab edir. Çox güman ki, *bulaq* da bu müqəddəslik rəmzinə görə belə ad almışdır...

PİRƏHMƏD TAPI

Tap qədim türk sözü dilimizdə «*dağ ətəyində olan düzənlik*», «*terraşlararası geniş düz*», «*dağüstü düzənlik*», «*təpə*», «*su çıxmayan yer*» və s. anlamlarda işlədilir. Oronimiyamızda *tap* termini ilə bağlı çoxlu sayda (500-dən artıq) oronimlər qeydə alınmışdır. Onlardan biri də Xocavənd rayonunun Yemişcan kəndi ərazisində qeydə alınmış *Pirəhməd tapı* oronimidir. *Pirəhməd tapı* antroponimik toponimi *Pirəhməd* şəxs adından, *tap* terminindən və bir də «*ı*» şəkilçisindən ibarətdir. Toponim «*Pirəhmədə məxsus olan su çıxmayan dağətəyi düzənlik*» mənasındadır.

PİRİCAN DAĞI

Xocavənd rayonu ərazisində qeydə alınmış oroqrafik obyektlərdən biri *Pirican dağı* adlanır. Coğrafi adın tərkibindəki *dağ* termini müsbət relyef forması ifadə edir. *Dağ* ərazisində mövcud olan müqəddəs sitayiş yerinin - *pirin* adı ilə əlaqədar olaraq belə adlanmışdır. Yerli məlumata görə vaxtilə burada *Pirican* adlı kənd də mövcud olmuşdur...

PIŞIKLİ DƏRƏSİ

Xocavənd rayonu ərazisində, Qaradağlı kəndindən 3 km aralıda qeydə alınan oroqrafik obyekt **Pişikli dərəsi** adlanır. Oronim **pişik** heyvan adından, **dərə** mənfi relyef bildirən coğrafi termindən və mənsubluq ifadə edən **-li, -si** şəkilçilərindən ibarətdir. Həmin dərədə *pişikkimilər* fəsiləsindən olan **pişik** yırtıcı məməli heyvan cinsinə çox rast gəldiyi üçün toponim belə ad almışdır. Bu tipli oronimlərə Azərbaycanın bir sıra bölgələrində də rast gəlirik.

PLOV DÖŞÜ

Adətən «*dağın, təpənin yuxarı hissəsi ilə ətəyi arasındakı sahə*», «*dağ yamacının yuxarı və orta hissələri arasında qalan sahə*», «*yamacın yuxarı yarısı*» Azərbaycan dilində **döş** adlanır. **Döş** termini ilə bağlıçöl materialları içərisində **200** oronim tonlanmışdır. Onlardan biri də Xocavənd rayonu ərazisində qeydə alınan **Plov döşü** oronimidir. Yerli məlumatlara görə, toponim zahiri görkəminə görə belə ad almışdır.

POLUZURO PARAT DAĞI

Xocavənd rayonunun ərazisində qeydə alınmış oronimlərdən biri **Poluzuro Parat dağı** adlanır. Mürəkkəb quruluşa malik olan **Poluzuro Parat dağı** oronimini əksər tədqiqatçılar türk dillərindəki **polıştir** («*köməkçi*») və **parot** («*qol*») komponentlərinə ayırırlar. Oronim «*kö-*

məkçi qol» anlamına uyğun gəlir. Toponimin adındakı **dağ** coğrafi termini müsbət relyef forması ifadə edir.

PÖRNƏK YERİ

İndi də ara-sıra Azərbaycanın ayrı-ayrı bölgələrində tez-tez işlədilən **pörnək** sözünə rast gəlirik. **Pörnək** sözü *tərəkəmə* yaşamı ilə əlaqədardır. Özündən güclü olan müstəqil boyların himayəsində yaylaq-qışlağa köçüb onların istifadəsində olan örüş yerlərində mal-qaranı otaran kiçik soylar **pörnək** adlanır.

Tarixi qaynaqlardan o da məlum olur ki, **pörnək** adlı azərbaycanlıların etnik qrupu, tayfası mövcud olmuşdur. Ağqoyunlu tayfalarına bağlanan **pörnəklər** Azərbaycanın ictimai-siyasi və mədəni həyatında önəmli rol oynamışlar. Son orta əsrlər tarixi dönməsində onlar qızılbaşların tərkibinə qatılmışlar. Qızılbaş birliyi içində onlar mosullularla bərabər **türkmanlar** adlanırdılar...

RABAT

Vaxtilə Dizaq nahiyəsinə tabe olan yaşayış məntəqələrindən biri **Rabat** (*həzi mənbələrdə Rəbənd*) adlanırdı. **1593-cü** ilə bağlı olan Osmanlı qaynağında kəndin adı çəkilir. **1727-ci** ilə aid olan «*Gənc-Qarabağ əyalətinin müfəssəl dəftəri*» adlı qaynaqda isə yazılır: «*Kənddə heç kim yaşamır. Dənli bitkilərdən əldə olunan gəlir – 6 000 ağça*».

XVIII əsrin ikinci yarısı və XIX əsrin əvvəllərində **Rabat** kəndinin ərazisində Cəbrayilli elinin Əbdürrəh-

manbəyli obası yerləşmişdir. Kəndin ərazisindən **Rabat** (*bəzi mənbələrdə Rəbənd*) adlı arx keçirdi.

Rabat sözü ilə bağlı müxtəlif fikir və mülahizələr mövcuddur. Bartolda görə bu söz «*at bağlanan yer*» anlamındadır; **rabat** sözü «*sərhəd məntəqəsi*», «*istehkam*», «*qala*», «*saxlov*», «*qəsir*» mənalarında da işlədilir.

Qafurova görə X əsrdə **rabat** sözü «*yaşayış sarayı*», «*mehmanxana*» anlamında işlənmişdir. Orta əsrlərdə bu söz «*karvasara tipli yaşayış yeri*» mənasını da daşıyıb. Ərəb sözü olan **rabat** «*şəhər divarlarından kənardə olan yaşayış məntəqəsi*» mənasındadır...

RİTİŞ QALASI

Tuğ kəndi ərazisində qeydə alınmış oroqrafik obyektlərdən biri **Ritiş qalası** adlanır. **Ritiş qalası** erkən orta əsrlərə (V-VIII əsrlər) aid tarixi memarlıq abidələrindən hesab olunur. Bu alban dövrü abidəsi qorunan mədəniyyət incilərimiz sırasındadır. Erməni işğalından sonra (30.10.1991-ci il) bu **qala** da dağıntıya məruz qalmışdır.

Qalanın **Ritiş** adlanması ilə bağlı müxtəlif fikir və mülahizələr mövcuddur. Toponimin bitkin, tam və dəqiq elmi izahı hələlik verilməyib...

RUS KƏHRİZİ

Kuropatkino kəndi yaxınlığında qeydə alınan hidronimlərdən biri **Rus kəhrizi** adlanır. Hidronim vaxtilə onun suyundan istifadə etmiş **rus** millətindən olan adamlara görə belə adlandırılmışdır...

Kəhriz – yeraltı su yolu və ya su kəməridir. Qrunt sularını toplayıb yer səthinə çıxarmaq üçün yeraltı qurğular **kəhriz** adlanır. Kəhrizlərin lağımları bir-biri ilə şaquli quyular vasitəsilə birləşdirilir. Kəhrizlər adətən peşəkar kankanlar tərəfindən qazılır. Məlumatlara görə, XX əsrin ortalarında Azərbaycanda **1000**-ə yaxın **kəhriz** olub...

RUS TAĞI

Xocavənd rayonunun mərkəzində, Xocavənd qəsəbəsinin qərb hissəsində qeydə alınan oroqrafik obyektlərdən biri **Rus tağı** adlanır. **Rus tağı** adlandırılmış bu ərazidə daha çox azərbaycanlılar yaşayırdılar. Burada azərbaycanlılarla yanaşı eyni zamanda rus və ermənilər də məskunlaşmışlar. Toponim məhz rus millətinin adı ilə əlaqədar olaraq belə adlandırılmışdır. Bəzən yerli əhali toponimi **Rustak** formasında da işlədir.

Əlavə məlumat üçün bax: **Rustak**.

RUSTAK

Xocavənd ilə Vərəndə yaşayış məntəqələri arasında qeydə alınmış coğrafi adlardan biri **Rustak** adlanır. M.Kalankatuklu «*Albaniya tarixi*» əsərində bu adı çəkmişdir: «*Bu da Böyük Kolmank vilayətinin Rustak mahalında idi*». **Rustak** toponimini İran dillərindəki **rusta** (*kənd, qəsəbə, bazarı olan mahal mərkəzi*) sözü ilə əlaqələndirirlər. Erkən orta əsrlərdə hökmdarlara məxsus torpaqlara **rustak** deyilirdi. XII-XIV əsrlərdə İranda bölgü vahidi **rustak** idi...

Bəzi araşdırıcılara görə **Rustak** toponiminin kökü **Əziztağ** olmuşdur ki, bu da dilimizin qədim qatlarında işlənmiş sözlərdəndir. Bu yozumda toponimi «*Əziz tayfasının yaşadığı tağ*» kimi mənalandırmaq olar. **Tağ** termini «*təpə*», «*alçaq yal*» anlamı ifadə edir. **Rustak** toponimini **urus** tayfası adı ilə bağlayanlar da var...

RZAQULU BƏY TÜRƏSİ

Düdükcü kəndi ərazisində qeydə alınan orografik obyektlərdən biri **Rzaqulu bəy türbəsi** adlanır. Bu türbə XIII əsrə aid olan tarixi memarlıq abidələrindən hesab olunur. **Türbə** adından da göründüyü kimi **Rzaqulu bəy** adlı şəxsə aiddir. Məhz bununla əlaqədar olaraq bu coğrafi ad belə rəsmiləşdirilmişdir. Respublikamızın demək olar ki, bütün bölgələrində bu tipli coğrafi adlara rast gəlirik...

SAGSAGAN DAĞ SİLSİLƏSİ

Xocavənd rayonunun bir hissəsinin də əhatə etdiyi Qarabağın dağlıq ərazisindəki *dağ silsiləsi* **Sağsağan dağ silsiləsi** adlanır. **Sağsağan dağ silsiləsi** Qarabağ sıra dağlarından şimal-şərq istiqamətində ayrılan qoldur. O, əsasən Xaçın və Qarqar çaylarının suayrıcısını təşkil edir. Bu *dağ silsiləsi* vulkan və çöküntü süxurlarından ibarət olan gözəl yay otlaqlarıdır. Oronim eyniadlı quşun (*saxsağan*) adı ilə əlaqədar olaraq belə adlandırılmışdır.

Kəlbəcər rayonunun ərazisində eyniadlı dağ silsiləsinin zirvəsi də **Sağsağanlı dağ** adlanır...

SALAKƏTİN KƏNDİ

Salakətin kəndi Xocavənd rayonunda, rayon mərkəzindən 41 kilometr cənub-qərbdə, Qarabağ silsiləsində, dağətəyi ərazidə, Azıx mağarasının yaxınlığında, Azıx inzibati ərazi vahidində yerləşir. Əhalisinin sayı 650 nəfərdir. Əhalisi əsasən taxılçılıq, heyvandarlıq, üzümçülük, baramaçılıq və tərəvəzçiliklə məşğul olur. Kənddə orta məktəb, kitabxana, yaxınlığında daş dövrünə aid Azıx mağarası və s. var. Salakətin kəndinin ərazisində *Qədim Alban kilsəsi, Rizvan məscidi, Ovçu yeri, Qoç gədiyi, Kənd yeri, Mərəçüyüdlük, Dərbanabənd, Dəmirçi dərəsi, Paşa bağı, Dağdağan ocağı, Qələm dərəsi, Dəmirov dağı, Cəfərin yeri, Həzər bulağı, Kötük bulaq, Noxudlu bulaq, Soyuq bulaq* və s. toponimlər qeydə alınmışdır. Salakətin kəndində *hüseynilər, zeynallılar, ağalar, əlililər* və s. adlı tirə və nəsilər yaşamışdır. Kənd **3 oktyabr 1991-ci il** tarixdə ermənilər tərəfindən işğal olunmuşdur...

1727-ci ilə aid olan «*Gəncə-Qarabağ əyalətinin müfəssəl dəftəri*» adlı tarixi mənbədə Dızaq nahiyəsinə tabe olan kəndlər içərisində **Salakətin** kəndinin də adı var.

Çox güman ki, **Salakətin** oykoniminin adında səs dəyişikliyi baş verib. Əksər araşdırıcılar oykonimi **Salakətin** kimi qəbul edir. Toponimin tərkibindəki **sal** komponenti hun tayfa birliyinə daxil olan tayfalardan biri hesab olunur. **Sal** sözü türk dillərində «*hündür*», «*yüksək*», «*uca*» anlamı ifadə edir.

Quruluş etibarını ilə mürəkkəb toponim olan **Salakətin** oykonimi türk dillərindəki **sala** («*sıra dağlardan ayrılan qol*») və **tin/din** («*düşərgə*», «*məskən*») komponentikdən düzəlib (**kə** – *istiqamət halının əlamətidir*), «*sıra dağlardan ayrılan qol üzərində məskən*» anlamını daşıyır...

Mənası türk dillərində «*bənzər*», «*oxşar*» hesab edilən **təkin** sözü dilimizdə bir zamanlar «*şahzadə*», «*vəliəhd*» mənasında işlənmişdir. Bu terminə digər onimlərdə də rast gəlirik. «*Kültekin*» abidəsində rastlaşdığımız **tekin** komponenti **təkin** («*şahzadə*», «*vəliəhd*», «*oxşar*») sözünün azacıq təhrif edilmiş bir variantıdır.

Qeyd olunan fikirlərimizi ümumiləşdirsək, **Salakətin** (**Salatəkin**) toponimini «*bənzərsiz şahzadə*», «*uca vəliəhd*», «*yüksək şahzadə*», «*hündürəbənzər*», «*sıra dağlardan ayrılan qol üzərində məskən*» və s. anlamlarla izah edə bilərik...

SALMAN BULAĞI

Füzuli şəhərindən 15 kilometr qərbdə, Xocavənd rayonunun Tuğ kəndi ərazisində qeydə alınan hidronimlərdən biri **Salman bulağı** adlanır. Hidronim Salman şəxs **adından** və **bulaq** hidronimik apelyativindən ibarətdir. **Salman** bu bulağı təmir edib (etdirib) üzə çıxaran adamın adıdır. **Salman bulağının** göz yaşı kimi dumduru və buz kimi soyuq suyu vardır...

SAPAND DAŞI DÜŞƏN YER

Xocavənd rayonunun mərkəzindən 12 km şərqdə, Muğanlı kəndindən 5 km aralıda, Nərgiztəpə yaxınlığında qeydə alınmış toponimlərdən biri **Sapand daşı düşən yer** adlanır. Yerli əhalinin söylədiklərinə görə bu yer Qaraca Çobanın atdığı **sapand daşı** ilə əlaqədar olaq

belə ad almışdır. Maraqlıdır ki, **sapand daşının düşdüyü yerdə** indi də heç nə bitmir...

Atma silah növü olan **sapand** ta qədimlərdən dünyanın bir sıra xalqları arasında geniş yayılmışdı. **Sapand** adətən dəridən, qayışdan və hörülmüş ipdən hazırlanırdı. **Daş** qoymaq üçün olan mərkəzi hissə (*aya*) qollarına nisbətən enli toxunurdu. Qolun bir ucundakı ilgə barmağa keçirilirdi; ikinci ucu eyni əldə saxlamaqla **ayasına daş** qoyulurdu. **Sapand** dairəvi şəkildə fırladılaraq ilgəhsiz qolu buraxmaqla **daş** müəyyən məsafəyə (100-200 m) atılırdı...

SARENXART DAĞI

Xocavənd rayonu ərazisində, rayon mərkəzindən 12 kilometr şimal-qərbdə, Yemişcan kəndi yaxınlığında qeydə alınan coğrafi adlardan biri **Sarenxart dağı** adlanır. Sənədlərdə adı bəzən Sarenxut kimi də yazılır. Dağın hündürlüyü **958** metrdir. termini müsbət relyef forması bildirir. **Sarenxart** sözü ilə bağlı müxtəlif fikir və mülahizələr vardır.

Sarenxut oronimi türkdilli xalqların toponimiyasında işlənən **saran** («*çəmən*», «*tala*») və qafqazdilli xalqların (*abxazların*) toponimiyasında təsadüf olunan **xut** komponentlərindən əmələ gəlib «*çəmənliyi olan dağ*» mənasındadır. Adının tərkibində **saran** sözü iştirak edən **Saransk** şəhərinin (*Mordva Respublikası*) adını da bu qisim toponimlərə aid etmək olar...

Sarenxart toponiminin dəqiq mənası, izahı məlum deyildir...

SARI BULAQ

Axullu kəndi ərazisində qeydə alınan hidronimlərdən biri **Sarı bulaq** adlanır. Hidronim rəng bildirən **sarı** sözündən və hidronimik formant ifadə edən **bulaq** apel-yativindən ibarətdir. Bu bulağın göz yaşı kimi dumduru, şəffaf və buz kimi soyuq suyu vardır.

Sarı bulaq coğrafi adına Ağdam, Cəbrayıl, Kəlbəcər, Qubadlı, Şəki, Zaqatala və s. rayonların ərazilərində də rast gəlmək olar...

SARI QAYA

Çöl materialları içərisində Azərbaycan oronimiyasında tərkibində **qaya** coğrafi termini iştirak edən **2800**-dən çox oronim toplanmışdır. Onlardan biri də Xocavənd rayonu ərazisində qeydə alınmış **Sarı qaya** oroqrafik obyektidir. Oronim rəng bildirən **sarı** sözündən və müsbət relyef forması ifadə edən **qaya** terminindən ibarətdir. **Sarı qaya** toponimi «*sarı rəngə çalan qaya*» mənasındadır. **Qaya** termini «*sıra dağlardan ayrılmış qob*», «*dağın müəyyən yerində çətin keçilən yer*» anlamı bildirir.

Sarı qaya coğrafi adına Daşkəsən, Gədəbəy, Göygöl, Füzuli, Kəlbəcər, Lerik, Lənkəran, Ordubad, Qax, Qaradağ, Qazax, Qubadlı, Şahbuz, Şəmkir, Şərur, Şuşa, Yardımlı, Zəngilan rayonlarının ərazilərində də rast gəlirik.

Qaya termini «*daşlıq*», «*uçurum*», «*çox iri sərt dağ*» anlamındadır. VI-VIII əsrlərə aid qədim türk yazılı abidələrində, Mahmud Kaşğarının (XI əsr) lüğətində, «Kitabi-Dədə Qorqud» dastanında və digər qaynaqlarda **qaya** sözünə rast gəlirik...

SARININ BAĞI

Qaradağlı kəndi ərazisində qeydə alınan oroqrafik obyektlərdən biri **Sarının bağı** coğrafi adıdır. Oronim **Sarı** və **bağ** sözlərindən, **-nın** və **-ı** şəkilçilərindən ibarətdir. Sarı bağın yaradıcısı olan şəxsin adıdır. Toponim «*Sarıya məxsus olan bağı*» mənasındadır. Bu tipli coğrafi adlara Azərbaycanın demək olar ki, bütün rayonlarının ərazilərində də rast gəlmək olar...

SEBİNİN MEŞƏSİ

Xocavənd rayonu ərazisində, Qaradağlı kəndindən bir qədər aralıda qeydə alınan oroqrafik obyektlərdən biri **Sebinin meşəsi** adlanır. Bu meşədə çoxlu kol bitkiləri və meyvə ağacları var. Oronim **Sebi** şəxs adından, **meşə** sözündən və mənsubluq bildirən **-si** şəkilçisindən ibarətdir. Toponim «*Sebiyə məxsus olan meşə*» mənasındadır. **Sebinin meşəsi** coğrafi adı antroponimik oronimdir. Bu tipli oronimlərə Azərbaycanın digər bölgələrində də rast gəlmək mümkündür.

SEYİD GÖLÜ

Axullu kəndi ərazisində qeydə alınmış hidronimlərdən biri **Seyid gölü** adlanır. Hidronim **seyid** və **göl** sözlərindən ibarətdir. **Seyid** – dini titul bildirən sözdür. Seyidlər özlərini Məhəmməd peyğəmbərin mənsub olduğu «*Qureyşi*» tayfasından hesab edirlər. Ərəbistanda qəbilə və tayfa aristokratiyası nümayəndələrinə vaxtilə **seyid** deyilirdi.

Böyük əksəriyyəti İran Azərbaycanından türkləşmiş halda gələn seyidlər özlərini **seyid**, **mir**, **ağa** adlandırmaqla tanınırlar.

Coğrafi adın tərkibindəki **göl** sözü hidronimik apel-yativdir. Vaxtilə bu göldə **seyid** yuyunub-çimdiyinə görə, gölün kənarında istirahət etdiyi üçün toponim belə adlandırılmışdır...

SEYİD GÖLÜ ŞİRRANI

Axullu kəndi ərazisində qeydə alınan maraqlı toponimlərdən biri **Seyid gölü şırranı** adlanır. Məlumdur ki, Azərbaycanda oykonim, oronim, hidronimlərin bir qismi tarixən müqəddəs hesab edilmiş, sitayiş obyektidir. Bu mənada respublikamızın ərazisində müxtəlif zaman kəsirlərində yaşayan *seyidlərə*, *şeyxlərə*, *ruhanilərə*, xalq təbiblərinə bir növ hörmət və sitayiş əlamətləri olaraq yaranmış çoxlu sayda coğrafi adlar mövcuddur.

Seyid gölü şırranı coğrafi adındakı **seyid** sözü titul bildirir. Azərbaycanda **seyid** sözü ilə bağlı yüzlərlə coğrafi adlar qeydə alınmış: *Seyidlər kəndi* (Ağdam, Xaçmaz, Salyan, Samux rayonları), *Seyidyurd kəndi* (Şəki rayonu), *Seyidbazar kəndi*, *Seyidsadıqlı kəndi* (Cəlilabad rayonu), *Seyidbəyli kəndi* (Xocalı rayonu), *Seyidan kəndi*, *Seyidsadıqlı kəndi* (Salyan rayonu), *Seyidqışlaq kəndi* (Qəbələ rayonu), *Seyidoba kəndi* (Saatlı rayonu), *Seyidəliqulu təpəsi* (Beyləqan rayonu), *Seyidlər yurdu*, *Seyidlər bulağı*, *Seyidəhmədli kəndi*, *Seyidmahmudlu kəndi* (Füzuli rayonu) və s.

Seyid gölü şırranı coğrafi adındakı **şırran** sözü gölün suyunun *şırıltılı* axıb tökülməsinə görə belə ad almışdır. Yerli əhali tərəfindən bu yer müqəddəs tutulurdu...

SEYİD RZA GÜNƏZİ

Erməni təcavüzü nəticəsində Xocavənd rayonunun dağıntıya məruz qalmış mədəni və dini abidələri çoxdur. Onlardan biri də Muğanlı kəndinin ərazisində qeydə alınan **Seyid Rza günəzi** adlanır. **Seyid** – dini titul və zümrəni bildirir. **Rza** şəxs adıdır. Oronim **seyid** dini titul daşıyan **Rza** adlı şəxsin məzarı üzərində ucaldılan türbə (**günəz**) ilə əlaqədar olaraq belə ad almışdır. Azərbaycanda bu tipli coğrafi adlara çox yerdə rast gəlmək mümkündür.

SƏKİ ÇALASI

Azərbaycan ərazisində adının tərkibində **çala** termini iştirak edən **400** coğrafi ad toplanmışdır. Onlardan biri də Xocavənd rayonunun ərazisində qeydə alınmış **Səki çalası** oroqrafik obyektdir. Oronim **səki** sözündən, «*çökək yer*» anlamında işlədilən **çala** mənfi relyef forması bildirən coğrafi termindən və **-sı** mənsubiyyət şəkilçisindən ibarət olub, «*səkiyə məxsus çökək yer*», «*səkidəki çökək çala*» mənasındadır.

SƏNGƏRTƏPƏ YAŞAYIŞ YERİ

Xocavənd rayonunun Qaradağlı kəndi ərazisində qeydə alınan oroqrafik obyektlərdən biri **Səngərtəpə** adlanır. **Səngərtəpə** arxeoloji abidəsi bəzi araşdırıcılara görə antik və orta əsrlər dövrlərinə aid qədim yaşayış yeri hesab edilir.

Qədim türk dillərindəki **səngər** (*səngır*) sözü Azərbaycan dilinin dialektlərində *səngər* formasında yazılmışdır. Türk dillərində **səngər** «dağ çıxıntısı», «dağ burnu» deməkdir. Bu söz (*cəngər*) farsca «müdafiə səddi» mənasındadır. **Təpə** coğrafi termini müsbət relyef forması bildirir. Azərbaycan oronimiyasında **təpə** ilə bağlı 4000-dən çox coğrafi ad qeydə alınmışdır. *Səngərtəpə* oronimi *səngər* və *təpə* sözlərindən ibarət olub, «müdafiə təpəsi», «*səngər olan təpə*» mənasındadır.

Azərbaycanda bu tipli toponimlərə *Abşeron*, *Ağdaş*, *Astara*, *Cəbrayıl*, *Dəvəçi*, *Goranboy*, *Füzuli*, *İsmayilli*, *Laçın*, *Lerik*, *Qax*, *Qazax*, *Quba*, *Qubadlı*, *Şuşa*, *Yardımlı*, *Zəngilan* və başqa rayonların ərazilərində də rast gəlirik.

SƏRKİSAŞEN KƏNDİ (Bax: Çığadüz kəndi)

SOR KƏNDİ

Sor kəndi Xocavənd rayonunda, rayon mərkəzindən 50 kilometr cənubda, Qarabağ silsiləsində, dağətəyi ərazidə yerləşir. Əhalisi əsasən heyvandarlıq, üzümçülük, taxılçılıq, bağçılıq, baramaçılıq və bostançılıqla məşğul olur.

Bu qədim yaşayış məntəqəsi XIX əsrin 20-ci illərində İrandan gəlmiş erməni ailələrinin burada məskunlaşmasından sonra ermənicə **Tsur** adlanmışdır. 1992-ci ildə kəndin əvvəlki adı olan **Sor** oykonimi bərpa edilmişdir.

Sor (**sori**) türk dillərində «*alçaq dağ belisi*», «*iki dağı və ya zirvəni birləşdirən dağ belisi*», «*aşağı yer, atək*», «*kiçik göb*», «*duzlu göb*», «*bataqlıq*», «*dağ keçidi*» mənasında işlədilir.

Tarixi mənbələrdə Azərbaycanda yaşayan **sor** (**sor-sor**, **sor-sur**) tayfasının adı çəkilir. Bəzi araşdırıcılar onların Elxanilər dövründə Azərbaycana gəldiklərini güman edirlər. **Sor-sorlar** (*sorsorlar*) XV əsrin sonlarında və sonralar Səfəvi hökmdarı I Şah İsmayıl Xətəinin hakimiyyətə gəlməsində və Səfəvilər dövlətinin möhkəmlənməsində yaxından iştirak etmiş qızılbaş tayfalarından biri olmuşdur. Sonralar onlar Azərbaycanın müxtəlif ərazilərində məskunlaşmışdılar. XVI əsrdə onların bir qismi Qarabağda və Şirvanda yaşayırdı. **Sor** oykonimi çox güman ki, həmin tayfanın adı ilə əlaqədardır.

Kürdəmir rayonunda **Sorsor**, Lerik rayonunda **Soru** adlı kənd də var...

SOS KƏNDİ

Sos kəndi Xocavənd rayonunda, rayon mərkəzindən 20 km cənub-qərbdə, dağətəyi ərazidə yerləşir. Əhalisi əsasən taxılçılıq, üzümçülük, heyvandarlıq, bağçılıq, tərəvəzçilik və ipəkçiliklə məşğul olur. Kənddə orta məktəb, mədəniyyət evi, kitabxana, xəstəxana, avtomat telefon stansiyası və s. var.

Bu yaşayış məntəqəsi XIX əsrin əvvəllərində Cənubi Azərbaycandan (İran) və Xocavənd rayonunun Tuğ kəndindən köçüb gəlmiş müxtəlif ailə və nəsilin burada məskunlaşması nəticəsində yaranmışdır. Yerli məlumata görə, oykonim kənd ərazisinin dumanlı, çiskinli, sisli olmasına görə belə adlandırılmışdır. Türk dillərində **sos** sözü «*yağmurlu yer*», «*nəm və rütubətli yer*» mənasındadır. Bəzi mənbə və ədəbiyyatlarda oykonimin adına **Suz**, **Sus** formasında da rast gəlinir.

Qax rayonunda bu qəbildən olan **Sus çayı**, **Suskənd**, Quba rayonunda **Susay kəndi**, **Susayqışlaq kəndi**, Quba və Xaçmaz rayonları ərazisində **Susay çayı**, Xaçmaz rayonunda **Susayqışlaq kəndi**, Xocavənd rayonunda **Susanlıq kəndi** və s. coğrafi adlar da vardır...

SOYUQBULAQ

Axullu kəndi ərazisində qeydə alınan hidronimlərdən biri **Soyuqbulaq** adlanır. Hidronim **soyuq** və **bulaq** sözlərindən ibarətdir. Suyunun buz kimi **soyuq** olması ilə əlaqədar olaraq hidronim belə ad almışdır. **Soyuqbulaq** toponimi dilimizdə «*sərin*» mənasında işlənən **soyuq** sözündən və **bulaq** hidronimik apelyativindən ibarətdir. **Soyuqbulaq hidronimi** quruluş etibarı ilə mürəkkəb toponimdir.

Ağstafa, Gədəbəy, Kəlbəcər və Laçın rayonlarında **Soyuqbulaq** adlı kənd var. Laçının Ağcakənd ərazisində də **Soyuqbulaq** adlı hidronimə rast gəlirik. Ümumiyyətlə, Azərbaycan ərazisində çoxlu sayda bu tipli toponimlər qeydə alınmışdır.

SÖYÜDLÜ BULAQ

Xocavənd rayonu ərazisində qeydə alınan **Söyüdlü bulaq** oroqrafik obyektini **söyüd** sözündən, **bulaq** hidronimik apelyativindən və mənsubluq ifadə edən **-lü** şəkilçisindən ibarətdir. Hidronim bulağın qaynağı ərazidə bitən **söyüd** ağacının adı ilə əlaqədar olaraq belə adlandırılmışdır. Bu tipli coğrafi adlara Azərbaycanın başqa ərazilərində də rast gəlmək olar...

SÖYÜDLÜ DƏRƏ

Respublikamız ərazisində ağac növləri adlarını bildirən sözlərdən düzələn yüzlərlə, minlərlə oroqrafik obyektlər qeydə alınıb. Onlardan biri də Xocavənd rayonu ərazisindəki **Söyüdlü dərə** oronimidir. Bu coğrafi ad **söyüd** ağac adından və **dərə** mənfi relyef forması bildirən coğrafi termindən əmələ gəlmişdir; **-lü** şəkilçisi mənsubluq ifadə edir.

Eroziyanın qarşısını almaq məqsədilə əsasən kanal, çay və arx kənarlarında əkilən və yaşıllaşdırmada geniş istifadə olunan balverən **söyüd** bitkisinin adı ilə bağlı Azərbaycanda çoxlu sayda coğrafi ad qeydə alınıb: **Söyüdlü dağ** (Kəlbəcər rayonu), **Söyüdlü dərə** (Cəbrayıl, Laçın, Tovuz rayonları), **Söyüdlü düz** (Qax rayonu), **Söyüdlü güney** (Tovuz rayonu), **Söyüdlü təpə** (Lənkəran rayonu, Siyaku kəndi), **Söyüdlü dərə dağı** (Göygöl rayonu), **Söyüdağacı dağı** (Gəncə şəhəri yaxınlığında), **Söyüdlər kəndi** (Kürdəmir rayonu), **Söyüdlü kəndi** (Gədəbəy və Oğuz rayonları) və s.

SPİTAKŞEN KƏNDİ

(Bax: Ağkənd kəndi)

SUQOVUŞAN

Axullu kəndi ərazisində qeydə alınan toponimlərdən biri **Suqovuşan** adlanır. Bu mürəkkəb quruluşlu toponim **su** və **qovuşan** sözlərindən ibarət olub, iki **su** arxının **qovuşması** ilə əlaqədar belə ad almışdır.

Suqovuşan coğrafi adına Sabirabad rayonunun ərazisində (Kür və Araz çaylarının qovuşduğu yer) və digər yerlərdə də rast gəlik...

SUSANLIQ KƏNDİ

Susanlıq kəndi Xocavənd rayonunda, Tuğ inzibati ərazi vahidində, rayon mərkəzindən 57 kilometr cənub-qərbdə, dağətəyi ərazidə yerləşir. Əhalisi heyvandarlıq, taxılçılıq, üzümçülük, bağçılıq, tərəvəzçiliklə məşğul olur.

Bəzi araşdırmalara görə, **Susanlıq** yaşayış məntəqəsini orta əsrlərdə İranın **Zuzan** əyalətindən köçüb gəlmiş azərbaycanlı ailələr salmışlar. Oykönimin mənası ilə bağlı başqa fikir və mülahizələr də var. **Susanlıq** toponimi «Zuzandan gələnələr», «zuzanlılar» anlamındadır.

1727-ci ilə aid olan «*Gəncə-Qarabağ əyalətinin müfəssəl dəftəri*» adlı tarixi sənəddə Dizaq nahiyəsinə tabe olan yaşayış məntəqələrinin adları içərisində **Susanlıq kəndi** də özünə yer tapmışdır. Həmin «*dəftərdə*» göstərilir ki, bu kənddə adları qeyri-müsəlman adı olan 8 nəfər «*bennak və subay vergisi*» ödəyir. Qeyri - müsəlman adları daşımalarına baxmayaraq, onlar müsəlmanlar kimi «*bennak və subay vergisi*» ödəyirlərsə, çox güman ki, bu şəxslər müsəlmanlığı qəbul etmişdilər...

ŞAH YOLU

Muğanlı kəndi ərazisində qeydə alınan oroqrafik obyektlərdən biri **Şah yolu** adlanır. Oronim **şah** və **yol** sözlərindən ibarətdir. Bu toponimlə bağlı müxtəlif rəva-

yətlər, fikir və mülahizələr mövcuddur. Deyilənə görə orta əsrlər dönəmində hansısa bir **şah** bu **yoldan** gəlib keçmiş, o ərazidə karvanı əyləndirib dincəlmişdir. Elə bu səbəbdən də sonralar həmin **yol** el arasında **Şah yolu** adlandırılmışdır.

ŞAHRÜVƏNYAL DAĞI

Xocavənd rayonunun Füzuli rayonu ilə sərhədində Zoğalbulaq (Xocavənd rayonu) kəndi ilə Qacar (Füzuli rayonu) kəndi arasında, Qarabağ silsiləsində qeydə alınan oronim **Şahrüvənyal dağı** adlanır. Onun maksimal hündürlüyü 746 metrdir. **Şahrüvənyal dağı** coğrafi adının tərkibindəki **yal** və **dağ** sözləri müsbət relyef forması bildirən coğrafi terminlərdir. **Şahrüvən** sözünə gəldikdə isə, bu sözlə bağlı müxtəlif fikir və mülahizələr mövcuddur. Toponimin dəqiq izahı hələlik məlum deyil...

ŞAHYERİ KƏNDİ

Şahyeri kəndi Xocavənd rayonunda, rayon mərkəzindən 52 kilometr cənub-qərbdə, Qarabağ silsiləsində, dağlıq ərazidə yerləşir. Əhalisi əsasən heyvandarlıq, taxılçılıq, bostançılıq və bağçılıqla məşğul olur.

Bu yaşayış məntəqəsinin adı XIX əsrin əvvəllərində Cənubi Azərbaycanın Qaradağ mahalından gəlmiş erməni ailələrinin burada məskunlaşmasından sonra dəyişdirilərək **Şaqax** şəklinə düşmüşdür. 1992-ci ildə kəndin əvvəlki **Şahyeri** adı bərpa edilmişdir. **Şahyeri** oykonimi **şah** və **yer** sözlərindən ibarətdir. **Şahyeri** toponimi

«*yüksək yer*» mənasındadır. Doğrudan da kəndin yerləşdiyi coğrafi mövqe bu izaha uyğundur. Kənd dəniz səviyəsindən **1691** metr hündürlükdə yerləşir.

Əlavə məlumat üçün bax: **Şaqax kəndi**.

ŞAQAX KƏNDİ

Şaqax kəndi (*Şahyeri kəndi*) Xocavənd rayonunda, dağlıq ərazidə yerləşir. Kəndin əhalisini əsasən Cənubi Azərbaycanın (İran) Qaradağ mahalından vaxtilə köçüb gələn ailələr təşkil edir...

Toponimi **şaq** (*saq*) və **ax** komponentlərinə ayırmaq olar. Oykönim **saq** (*şaq*) etnonimi ilə əlaqədar olaraq belə adlanmışdır. Toponimin tərkibindəki **ax** hissəciyi isə ağdan törəmədir. Buradan belə çıxır ki, **Şaqax** sözünün ilk forması **Şaqaq** olub. **Şaqax** (*Şaqaq*, *Şakağ*) etnotoponimi «*uca, yüksək saklar*» mənasındadır...

ŞAPARTI, ŞAPARTI ÇAYI

Xocavənd rayonu ərazisində qeydə alınan oykonim və hidronimlərdən biri də **Şapartı**, **Şapartı çayı** adlanır. *Ağcaqoşun* çayının sağ qolu olan **Şapartı çayı** Xocavənd rayonu ərazisi ilə bərabər, Ağcabədi rayonunun da ərazisindən axır.

Əksər tədqiqatçılara görə, **Şapartı** hidroniminin əsasını «*gil, palçıq, bataqlıq, bataqlıqlı çəmən*» və s. mənalarla işlədilən türk-moңqol mənşəli **şabar** coğrafi termini təşkil edir. Coğrafi adın tərkibindəki **-tı** formantı **-lı** şəkilçisinin fonetik variantıdır. **Şapartı** çayının adı «*gilli, bataqlıq olan çay*», «*çamurlu çay*» kimi izah olunur.

Qazaxıstan Respublikası ərazisində də **Şapartı** adlı çay və dağ vardır.

Şapartı sözünü bəzi sənədlərdə **Şıbartı** şəklində də yazırlar. **Şıbartı** sözü «*iti axan su*» mənasındadır. Amma bu da məlumdur ki, orada «*iti axan çay*»dan əlamət yoxdur.

O.Süleymanov göstərir ki, **şıba** şumer dilində «*çoban*» anlamı ifadə edir. Belə bir mülahizə də var ki, **şıbartı-şuba-ər-utu** şəklində yaranıb və günümüze **Şıbartı** formasında çatıb. Bu söz «*igid çobanlar allahı*» anlamına uyğun gəlir. Bu yozum Şıbartının «*çobanlar qışlağı*» olması ilə səsləşir. Başqa bir yozuma görə **Şıbartı** (*Subartı*) toponimi (**subərutu**) **subər** etnonimi və **teo** komponentindən ibarət olub, «*subər tayfasının allahı, tanrısı*» mənasındadır...

ŞƏKƏR KƏNDİ

Şəkər kəndi Xocavənd rayonunda, Qırmızı Bazar inzibati ərazi vahidində, rayon mərkəzindən 30 kilometr cənub-qərbdə, Qarabağ silsiləsinin ətəyində yerləşir. Yaşayış məntəqəsinin adı bəzi sənədlərdə Şəhər kimi də yazılır. Əhalisi heyvandarlıq, taxılçılıq, tərəvəzilik, bağçılıq, üzümçülük və baramaçılıqla məşğul olur.

Bu yaşayış məntəqəsi **Şəkər** adlı şəxs tərəfindən salındığı üçün belə adlandırılmışdır. **Şəkər** oykonimi quruşca sadə toponimdir. Yerli məlumatlara görə, yaşayış məntəqəsini **Şəkər** adlı bir şəxs bina etdiyi üçün kənd belə adlanmışdır. **Şəkər** oykonimini **şək** və **ər** hissələrinə də ayıraraq izah edənlər var. Göyçay rayonunda da **Şəkər kəndi** var...

Şək komponentini **sak** (*saq*) etnonimi ilə də izahlandırlar. **Saq** qəbilə birləşməsi tarixin bir sıra məqamlarında ictimai-siyasi hadisələrdə böyük rol oynamış,

nəhəng imperiyanın yaranmasında müstəsna xidmət göstərmişdir. R.Ördək miladdan əvvəl VII əsrdə İran hökmdarı Keyxosrovun Turan hökmdarı Alp ər Tunqanı məğlub etməsini Firdovsinin «Şahnamə» əsərində təsvir etdiyini göstərərək bildirir ki. Turan hun dövlətindən əvvəl yaranmış türk dövlətidir. Bu dövlətin **Saka** türk dövləti olduğunu söyləyənlər çoxdur...

M.Vəliyev (Baharlı) göstərir ki, iranlılar skifləri **sak** və ya *turanlılar* adlandırırdılar. M.İsmayılov qeyd edir ki, İran şahı Daranın məqbərəsi üzərindəki kitabədə **3 sak** kütləsinin adı (*tigraxaur, xaumvarka, saka-tiay-taradarayya*) çəkilir; axıncının mənası «*dənizin o tayındakı saklar*» deməkdir. Tarixçi-alim M.İsmayılov V.B.Lukinin və Q.A.Stratanovskinin **massagetlərin** «*böyük saklar*» mənası verdiyini söyləmələrini qeyd edir.

Görkəmli türk tarixçisi Bahəddin Ögəl yazır: «*Saka adını daşıyan tayfalardan yunan və İran qaynaqları miladdan öncə VI əsrdən sonra söz açmağa başlamışdır. İlk məlumatlar İran şahı Daranın sakalara qarşı etdiyi axınlar dolayısı ilə görünməyə başlamışdır. Sakalar daha əvvəllər İran şahı Korusu məğlubiyətə uğratmış və böyük bir qüvvəyə sahib olduqlarını sübut etmişdir. Bəzi məlumatlara görə isə bunların Fərqanə zonasının hər halda dağlıq əhatəsində yaşamaları tez-tez təkrar olunmuşdur. Bəzi araşdırmaçılar isə sakaların Sır-dəryanın arxasında da yayıla birləşmələrini irəli sürmüşdür. Sakaların qərbə köçü ancaq yuecilerin basqını ilə başlamışdır. Amma Orta Asiya sakaları qərbə və Hindistana tamamilə köçməmişdilər*» (B.Ögəl: «Böyük Hun imperiyası», I kitab, Bakı, «Gənclik», 1992).

B.Ögəlin məlumatı ilə sakaların miladdan öncə VI əsrdən mənbələrdə - xüsusən İran, yunan mənbələrində qeyd edildiyinin göstərilməsidir. Qarabağ ərazisinin bir

hissəsinin **Arsak** (**Ərsak**) adlanması haqqında XVII əsr müəllifi Həsən Cəlal Yesayidə də rast gəlirik (H.C.Yesayi: «Alban ölkəsinin qısa tarixi 1702-1722», Bakı, «İşıq», 1992).

İ.M.Dyakonov m.ö.VI əsrdə sakların ermənilərin də etnogenezində müəyyən rol oynadığını göstərir. Tarixdən məlumdur ki, ermənilər uzun müddət sakların hakimiyyəti altında yaşamışlar.

T.Əhmədov V.F.Minorskiyə əsaslanaraq göstərir ki, Şəkinin meydana gəlməsi saklarla əlaqəlidir. Orta əsrlərdə Azərbaycandan Kür-Araz ovalığının şimal-qərb hissəsi, o cümlədən Qarabağın çox hissəsi **Sakasena** (**Sisakan**) adlanmışdır...

M.Seyidova görə **Arsaq Ərsaq** anlamdadır. Mənası «*saq qəbiləsi birləşməsindən olanlar*» deməkdir. Q.Qeybullayev göstərir ki, **saka** türkdilli qəbilədir və toponimlərdə onun böyük izi var. Ə.Fərzəli qeyd edir ki, **saqlar** (**saqoq**) Qarabağın ən qədim sakinləridir. Ə.Sumbatzadə göstərir ki, **saklar** Kürün sağ sahilində yaşamışlar.

Şəkər oymoniminin **Sakər** etnonimindən formalaşdığını əsas gətirərək ahəng qanununa tabe olma nəticəsində **Şakər** sözünün **Şəkər** sözünə çevrilməsini deyə bilərik...

ŞIBARTI, ŞIBARTI ÇAYI
(Bax: Şapartı, Şapartı çayı)

ŞIX DURSUN KƏNDİ

Şıx Dursun kəndi Xocavənd rayonunda, rayon mərkəzindən 28 kilometr cənub-qərbdə, dağətəyi ərazidə yerləşir.

şir. Əhalisi üzümçülük, heyvandarlıq, taxılçılıq, bostançılıq və bağçılıqla məşğul olur.

XIX əsrin 20-ci illərində İrandan köçüb gəlmiş erməni ailələri burada məskunlaşdıqdan sonra bu yaşayış məntəqəsi **Sixtoraşen** (*sixto* erməni dilində «*sarımsaq*» deməkdir) adlanmışdır. 1992-ci ildə kəndin əvvəlki **Şix Dursun** adı bərpa edilmişdir. **Şix Dursun** oykonimi **Şeyx Dursun** adlı şəxsin adındandır.

ŞIXER

Xocavənd rayonunun Əmirallar kəndindən 4 kilometr aralıda qeydə alınmış coğrafi adlardan biri **Şixer** adlanır. Bu söz bir qədər təhrifə məruz qalmışdır. Əslində bu oroqrafik obyektin adı **Şah yeri** şəklində olmalıdır. Oronim tərkibindəki **şix** komponenti **şah** sözünün yerli dialekt və şivədə işlənmiş təhrifidir. Yerli məlumata görə, qədim dövərdə **şah** bu ərazidəki yoldan keçdiyi və həmin **yerdə** məskən saldığı üçün toponim belə ad almışdır. **Şixer** deyilən ərazidə taxıl əkilmiş sahələr var. Bu ərazinin bərekətli, münbit torpağı var...

ŞIXƏLİ GÜNEYİ

Azərbaycan oronimiyasında antroponimik toponimlər üstünlük təşkil edir. Ümumiyyətlə, oronimiyamızda şəxs adlarından düzəlmiş relyef formaları mühüm yer tutur. Bu tipli antroponimik oronimlərin sonluqları adətən mənsubiyyət şəkilçisi ilə bitir. Xocavənd rayonunun Ağdam kəndi ərazisində qeydə alınmış **Şixəli güneyi**

coğrafi adı da bu qəbildəndir. Oronimin tərkibi **Şixəli** şəxs adından və müsbət relyef forması ifadə edən **güney** coğrafi terminindən ibarətdir.

Dilimizdə «*dağın və ya təpənin cənuba, cənub-şərqə baxan hissəsi*», «*Günəş şüası çox düşən tərəf*» **güney** adlanır. **Güney** sözünün qədim türk dillərində «*cənub*» anlamı da var. Bu terminin türkdilli xalqlarda **günay**, **günoy**, **günəvər**, **günqey** formaları da var. **Şixəli güneyi** toponimi «*təpənin cənuba, Şixəli yurduna baxan hissəsi*» mənasındadır. Azərbaycanda adının tərkibində **güney** termini iştirak edən coğrafi adların sayı 2700-dən çoxdur.

ŞIXTORAŞEN KƏNDİ (Bax: Şix Dursun kəndi)

ŞİR-ŞİR BULAQ

Qaradağlı kəndi yaxınlığında, kənddən 6 kilometr məsafədə qeydə alınan hidronimlərdən biri **Şir-şir bulaq** adlanır. **Bulaq** suyunun bir qədər hündürdən **şirildayıb** töküldüyü üçün belə ad almışdır.

Füzuli rayonu ərazisində, rayon mərkəzindən 2 kilometr şimalda, Qaraköpəktəpə yaxınlığında, Köndələnçay sahilində də **Şir-şir bulaq** hidronimi qeydə alınıb...

ŞİNDİ MEŞƏSİ

Xocavənd rayonu ərazisində qeydə alınmış oroqrafik obyektlərdən biri **Şindi meşəsi** adlanır. Bu *meşə* Qara-

dağlı kəndindən 2 kilometr məsafədə, dağətəyi ərazidə yerləşir. Meşənin yerləşdiyi ərazidə suyu dumduru sərin bulaqlar, müxtəlif ağac və kollar (alma, armud, nar, tut, çiyələk, moruq, böyürtkən və s.) vardır. Oronimin adındakı **-si** şəkilçisi mənsubluq bildirir. Araşdırıcılar toponimin izahını müxtəlif fikir və mülahizələrlə əsaslandırırırlar...

ŞİŞ DAĞ

Xocavənd rayonunun ərazisində, rayon mərkəzindən cənubda, Qarabağ silsiləsində qeydə alınan oroqrafik obyektlərdən biri **Şiş dağ** adlanır. **Dağın** hündürlüyü **1315** metrdir.

Dağ coğrafi termini müsbət relyef forması bildirir. **Dağa** belə ad zirvəsinin **şiş** olmasına görə verilmişdir...

ŞİŞDAĞ

Xocavənd rayonu ərazisində, Qaradağlı kəndi yaxınlığında qeydə alınmış oroqrafik obyektlərdən biri **Şişdağ** adlanır. Bu oroqrafik obyektə ad zirvəsinin **şiş** olmasına görə verilmişdir. Oronimin tərkibindəki **dağ** coğrafi termini müsbət relyef forması bildirir. Rayon mərkəzindən 10 km cənubda, Xocavənd rayonunun ərazisində, hündürlüyü **1315** m olan başqa bir **Şişdağ** (**Şiş dağ**) oronimi də qeydə alınmışdır. **Dağa** ad zirvəsinin **şiş** görkəminə görə verilmişdir. Bu qisim coğrafi adlara Azərbaycanın bir sıra rayonlarının ərazilərində də rast gəlirik.

Zahiri görünüş formasına görə **Şişdağ** adı almış oronimə Ağdam rayonunun Çərəktar, Kəlbəcər rayonu-

nun Bağlıpəyə, Tovuz rayonunun Hacıalılı, Göygöl rayonunun Yeni Əlibayramlı, Şəmkir rayonunun Göyməmmədli kəndləri, eləcə də Ağsu və Gədəbəy rayonlarının ərazilərində də rast gəlirik.

ŞOR BULAQ

Tuğ kəndinin ərazisində qeydə alınan hidronimlərdən biri **Şor bulaq** adlanır. Hidronim **şor** və **bulaq** sözlərindən ibarətdir. **Bulaq** hidronimik apelyativinin iştirakı ilə Azərbaycanda yüzlərlə, minlərlə coğrafi ad qeydə alınmışdır. Bulağın **Şor** adlanması onun suyunun duzlu, **şor** olması ilə əlaqədardır. Bu tipli toponimlərə digər rayonlarımızın ərazilərində də rast gəlirik...

ŞORGÖL

Mil-Qarabağ düzündə, Xocavənd rayonu ərazisində, Muğanlı kəndindən 4 km cənub-şərqdə qeydə alınan hidronim **Şorgöl** adlanır. Hidronim **şor** və **göl** sözlərindən ibarətdir. Mürəkkəb toponimlərdən olan **Şorgöl** hidronimi suyunun duzlu olduğu üçün belə adlandırılmışdır.

Ağcabədi, Hacıqabul, Kürdəmir, Suraxanı və digər rayonların ərazilərində də **Şorgöl** hidronimlərinə rast gəlirik...

ŞORRUCA

Muğanlı kəndindən 2 kilometr məsafədə qeydə alınan oroqrafik obyektlərdən biri **Şorruca** adlanır. Yerli dialekt-

tə uyğun olaraq bu coğrafi adı **Şorca** kimi də səsləndirirlər. Oronim Azərbaycan dilində «*duzlu, şoranlıq yer*» mənasında işlənən **şor** sözüne **-ca** şəkilçisinin artırılması yolu ilə əmələ gəlmişdir. **Şorruca** toponimi «*Şoranlıq və duzlu olan kiçik yer*» anlamını ifadə edir.

Bəzi tədqiqatçılara görə, **Şorruca** toponimi **şorca** tayfa adının əsasında yaranmış (**-lı** ixtisar edilmiş şəkilçidir) etnotoponimdir.

Azərbaycanın Qarabağ, Şirvan bölgələrində **Şorruca** (**Şorca**) adlı onlarla coğrafi ad qeydə alınmışdır. Vaxtilə Qərbi Azərbaycanın (Ermənistan) Keşişkənd (Yeğeqnadzer) və Çəmbək (Krasnoselo) rayonlarında azərbaycanlıların yaşadıkları **Şorca** adlı kənd də olmuşdur. XX əsrdə bu kəndlər ermənilər tərəfindən ləğv edilmişdir...

ŞUŞA BULAĞI

Qaradağlı kəndindən bir neçə kilometr aralıda qeydə alınan hidronimlərdən biri **Şuşa bulağı** adlanır. Hidronim **Şuşa** sözündən və **bulaq** hidronimik vahidindən ibarətdir. Toponimin tərkibindəki **-ı** şəkilçisi mənsubluq bildirir. Bulağın buz kimi soyuq və göz yaşı kimi dumduru suyu var. **Bulaq** Xocavənd rayonunun **Şuşa** sərhəddinə yaxın, **Şuşa** rayonu üzvü istiqamətində yerləşdiyi üçün belə adlandırılmışdır. Altay dil qəbiləsinə daxil olan **şuş/şosu/sosu** tayfası adından formalaşmış əmələ gəlmiş **Şuşa** etnotoponiminin mənası «*hündür nəm yer*» deməkdir...

II əsr müəllifi Tatsit Şimali Qafqazda dondarlarda mərkəzi şəhərin **Şosu** (latın dilində «**ş**» səsi olmadığı üçün müəllif bu sözü **Sosu** şəklində qeyd etmişdir) adlandığını göstərmişdir. Çox ehtimal ki, dondarlar hunların bir

hissəsi ilə Azərbaycana gəlib burada məskən saldıqda yaratdıqları bəzi yaşayış məntəqələrinə **Şosu** şəhərinin adını vermişlər. Qubadlının Dondarlı kəndi yaxınlığında da vaxtilə **Şosu** adlı yaşayış məntəqəsi mövcud olmuşdur.

1727-ci ilə aid olan tarixi qaynaqda Qarabağ düzündə **Şusu**, Zəngəzurun Çulundur mahalında **Şosu**, Xocavənd rayonunun Cəbrayıl rayonu ərazisi ilə sərhədi yaxınlığında **Susahq**, **Susanlıq**, Dağlıq Qarabağda **Şuşalıqışlaq**, XIX əsrdə Şimali Qafqazda **Şuşi**, **Şuşanova** və **Şuşanay** adlı kəndlərin adı çəkilir. Bəzi araşdırıcılara görə, **Şuşa** sözü **şiş** komponenti ilə bağlı olub, «*uc*», «*yük.sək*» və s. mənasını daşıyır. **Şuşa** şəhərinin (8 may 1992-ci il tarixdən ermənilər tərəfindən işğal edilmişdir) adı mənbələrdə **Pənahabad**, **Qala** və **Şişə** kimi də çəkilir. Xocavənd rayonundakı **Sos** kəndinin adı da **Şuşa** etnonimi ilə əlaqədardır...

ŞUŞA QƏZASI

Vaxtilə Xocavənd rayonunun böyük bir hissəsinin də əhatə etdiyi **Şuşa qəzası** çar hökumətinin Qafqazda 1840-cı il 10 aprel tarixli inzibati islahatına əsasən **1 yanvar 1841-ci il** tarixində Kaspı vilayətinin tərkibində yaradılmışdır. Qəzanın ərazisi Cavanşir, Göyçay, Cavad, Cəbrayıl (Qaryagin), Zəngəzur qəzaları ilə həmsərhəd idi. Qəzanın inzibati mərkəzi **Şuşa** şəhəri olmuşdur. **Qəza** 1846-cı ildən Bakı, 1867-ci ildən isə Gəncə (Yelizavetpol) quberniyasının ərazisinə daxil edilmişdir. Qəzanın inzibati ərazi bölgüsü **4911** kvadrat kilometr, əhalisinin sayı **140 740** (1897-ci il üçün) nəfər olmuşdur. 1840-cı il

islahatından sonra **Şuşa qəzası** Xəzər vilayətinin tərkibində idi.

XIX əsrin 60-90-cı illərində **Şuşa qəzası** ərazisində yüzlərlə xırda emalatxana ipək açmaqla məşğul idi. İpək sapdan müxtəlif növ məmulatlar hazırlanırdı. Bu dövrdə mülkədar malikanələrinin yaradılması, kəndli və qaçaq hərəkəti Şuşa qəzasında da kütləvi hal almışdı.

Digər yerlərdə olduğu kimi, Şuşada da gildiya ticarət müəssisələri açılmışdı. 1866-cı ildə islahatla əlaqədar Bakı, Tiflis, İrəvan qəzaları ilə birlikdə Şuşada da bəy komissiyaları yaradılmışdı...

Tarixi sənədlərdən aydın olur ki, XIX əsrdə Şuşada Avropa tipli teatr tamaşaları (1848 və 1882-ci illər) göstərilmişdir. **Şuşa** qəzasından yüzlərlə tanınmış ziyalı - elm, mədəniyyət və incəsənət xadimləri çıxmışdır. 1830-cu ildə Şuşada ilk Qəza məktəbi açılmışdır.

Şuşa qəzası 1929-cu ildə ləğv edilmişdir... **Şuşa** sözü Altay dil qəbiləsinə daxil olan **şoşu** tayfa adından əmələ gəlmişdir. **Şoşu/sosu** etnotoponimi «*hündür, nəm yer*» deməkdir...

TAĞ KƏNDİ (Bax: Dağdöşü kəndi)

TAĞASER KƏNDİ

Tağaser kəndi Xocavənd rayonunda, rayon mərkəzindən 45 kilometr cənubda, Qarabağ silsiləsində, dağətəyi ərazidə yerləşir. Əhalisi əsasən heyvandarlıq, taxılçılıq, üzümçülük, bağçılıq və bostançılıqla məşğul olur.

Oykonimin izahı ilə bağlı müxtəlif fikir və mülahizələr vardır. Coğrafi adın tərkibindəki farsdilli **tağ** sözü «*məhəllə*», «*dairə*», «*qübbə*», «*günbəz*» anlamlarındadır, **ser** isə «*baş*» mənasını ifadə edir. **Tağaser** toponimi «*günbəzin başında (yəni yuxarı hissəsində) yerləşən kənd*» mənasındadır. Toponimin tam elmi izahı hələlik dəqiqləşdirilməyib. **Tağaser** oykonimi mənası aydın olmayan coğrafi adlardandır. 1727-ci ilə aid olan «*Gəncə-Qarabağ əyalətinin müfəssəl dəftəri*» adlı tarixi qaynaqda Dizaq nahiyəsinə tabe olan yaşayış məntəqələri sırasında **Tağaser** kəndinin adı **Təğasir** kimi əks olunmuşdur.

TAĞAVERD KƏNDİ

Tağavərd kəndi Xocavənd rayonunda, rayon mərkəzindən 33 kilometr cənub-qərbdə, Füzuli-Xankəndi avtomobil yolu kənarında, dağətəyi ərazidə yerləşir. Əhalisi əsasən heyvandarlıq, taxılçılıq, üzümçülük, bağçılıq və bostançılıqla məşğul olur. 1727-ci ilə aid olan «*Gəncə-Qarabağ əyalətinin müfəssəl dəftəri*» adlı tarixi qaynaqda Vərəndə nahiyəsinə tabe olan kəndlər sırasında **Təğavert** adına da rast gəlik...

Tağavərd oykonimi mürəkkəb toponimdir. Yerli məlumata görə yaşayış məntəqəsini Şuşa qəzasının keçmiş *Şüşülü*, *Dırnavas*, *Tuğ* və *Domu* kəndlərindən köçüb gəlmiş ailələr salmışlar. Kəndin keçmiş adı **Aşağı Tağavərd** olub. Xocavənd rayonunun indiki Zərdanaşen kəndi isə **Yuxarı Tağavərd** adlanmışdır.

Bəzi tədqiqatçıların araşdırmalarına əsasən **Tağavərd** oykonimi «*qala məhəlləsi*» mənasını ifadə edir. Bir qisim araşdırıcılar isə oykonimi **tağavarat** («*güllük, çiçəklik*»)


sözü ilə bağlayırlar. Ümumiyyətlə, oykonim haqqında müxtəlif fikir və mülahizələr mövcuddur. **Tağavərd** sözü **tağ** və **verd** sözlərindən, eləcə də «a» bitişdirici saitindən ibarətdir. **Tağ** sözünün «məhəllə» mənası məlumdur. Yaşayış məntəqəsinin konkret tayfaya, şəxsə və yerə mənsubluğu, aidliyi bildirilir. **Tağavərd** coğrafi adı **tağ** sözü və qədim alban mənşəli **verd** (*berd*) topoformatı əsasında formalaşan oykonimdir. **Tağavərd** sözünün «güllük» anlamı da var...

TAĞLAR MAĞARASI

Azərbaycanda, Xocavənd rayonu ərazisində, Tuğ və Tağlar kəndlərinin arasında, Quruçayın sol sahilində Paleolit dövrünə aid arxeoloji abidə **Tağlar mağarası** adlanır. Bu **mağara** stratiqrafik planına, buradan tapılmış maddi mədəniyyət qalıqlarına görə Yaxın Şərqdə mustye abidələri içərisində çoxtəbəqəli nadir düşərgələrdəndir. Bir-birinə bağlı olan gözlərdən (salonlardan) ibarət olan **Tağlar mağarası** 1964-cü ildən etibarən öyrənilir. Mağaranın şərq salonunda torpaq çöküntüsü müəyyən edilmişdir. Görünür, bura yaşayış üçün əlverişli olduğu üçün ibtidai insanlar məhz bu salonda yaşamışlar. Mağaranın qərb salonu isə açıq qayadan ibarətdir.

Tağlar mağarası abidəsində 6 mədəni təbəqə (2, 3, 4^a, 4^b, 5 və 6) aşkar olunub. İkincidən başqa bütün təbəqələrdə ocaq layları var. Mədəni təbəqələrdən 5 minə yaxın daş məmulatı və 6 mindən çox fauna qalıqları tapılmışdır. Levallua və mustye itiücluları, qaşov tipli alətlər çoxluq təşkil edir. **Tağlar mağarası** materialları Azərbaycan, Qafqaz və Yaxın Şərqi mustye mədəniyyətlərinin səciy-

yəvi xüsusiyyətlərini müəyyən etməkdə, onların əlaqələrinin tədqiqində çox zəngin mənbədir.



Mağaranın **Tağlar** adlanması yaxınlıqdakı kəndin adı ilə əlaqədardır. O, **Tağlar kəndi** yaxınlığında yerləşdiyi üçün belə ad almışdır. **Tağlar mağarası** mustye mədəniyyətinə aid ən möhtəşəm və zəngin maddi mədəniyyət qalıqlarına malik olan qədim insan düşərgəsidir.

Mağara 1960-cı ildə arxeoloq alim M.Hüseynov tərəfindən qeydə alınmış, az sonra burada M.Hüseynov və Ə.Cəfərov arxeoloji tədqiqat işləri aparmışlar. **Tağlar** mustye düşərgəsi öz maddi mədəniyyət qalıqlarına, stratiqrafiyasına və yaşayışın uzunmüddətli olmasına görə keçmiş SSRİ və Yaxın Şərq abidələri içərisində çox mühüm yer tutur.

Tağlar paleolit düşərgəsində aparılan arxeoloji qazıntılar zamanı düşərgənin D-M sahəsində 6 mədəni təbəqə qeydə alınmışdır.

Birinci təbəqə qara çürüntülü torpaq təbəqəsindən ibarətdir. Tədqiq olunan sahədə təbəqənin qalınlığı 6-10

sm-dir. 1963-1965-ci illərdə aparılan arxeoloji qazıntılar zamanı düşərgənin qeyd olunan təbəqəsindən Eneolit, Tunc və Orta əsrlərə aid maddi-mədəniyyət qalıqları aşkar olunmuşdur.

İkinci təbəqə sarı gillicə torpaq təbəqəsindən ibarətdir. Bu təbəqənin tərkibində mağaranın tavanından düşmüş qaya qırıqları suyun və əhəngin qarışığından əmələ gəlmiş stalaktit və stalaqmit hissələri qeydə alınmışdır. Sonuncular təbəqənin içərisində əmələ gəlmişdir. Bu da mağaranın tavanından düşən su damcıları vasitəsilə yaranmışdır ki, geoloji ədəbiyyatda bunlar stalaktit və stalaqmitlər adlandırılır. 1973-cü ildə Tağlar düşərgəsinin D-M sahəsində aparılan arxeoloji qazıntılar zamanı ikinci təbəqənin tərkibində qaya daşlarının sayının olduqca az olması müşahidə olunmuşdur. Qazıntı aparılan sahədə ikinci təbəqənin qalınlığı **28-44 sm**-dir.

Üçüncü təbəqə açıq-sarı rəngli gillicə torpaq təbəqəsindən ibarətdir. Burada da qaya qırıqları ikinci təbəqədəki kimi azdır. Bu sahədə təbəqənin qalınlığı **38-52 sm**-dir.

Dördüncü təbəqə sarı gillicə torpaq təbəqəsindən ibarətdir. Təbəqənin içərisində kiçik qaya daşlarının qırıqları qeydə alınmışdır. Dördüncü təbəqədə bir neçə ocaq layı da aşkarlanmışdır. Bu tədqiqat sahəsində təbəqənin qalınlığı **65-80 sm**-dir. 1973-cü ildən düşərgənin dördüncü təbəqəsində aparılan qazıntılar zamanı maddi-mədəniyyət qalıqlarının zənginliyinə və təbəqənin rənginə görə iki hissəyə - 4a və 4b təbəqələrinə ayrılmışdır. Həmin ilin tədqiqatları zamanı D-M sahəsində dördüncü təbəqənin qalınlığı **0,8-1,2 m** olmuşdur.

Beşinci təbəqə nisbətən açıq-sarı gillicə torpaq təbəqəsindən ibarətdir. Tədqiqatlar zamanı təbəqədən çoxlu

maddi-mədəniyyət qalıqları, ocaq layları qeydə alınmışdır. Ocaq layları əsasən təbəqənin yuxarı hissəsində qeydə alınıb. Beşinci təbəqənin içərisində üç kiçik lay da qeydə alınmışdır. Həmin layların ümumi qalınlığı **3-5 sm**, **5-7 sm** və **7-12 sm**-ə bərabər olmuşdur. Bu layların içərisindən arxeoloji tapıntı qeydə alınmamışdır. Beşinci təbəqənin ümumi qalınlığı **45-85 sm**-dir.

Altıncı təbəqə tünd gillicə torpaq təbəqəsindən ibarətdir. Arxeoloji qazıntılar zamanı bu təbəqədən tək-tək qaya qırıqları qeydə alınmışdır. Altıncı təbəqədə bir neçə ocaq layları da qeydə alınıb. Bu təbəqənin qalınlığı **54-59 sm**-dir.

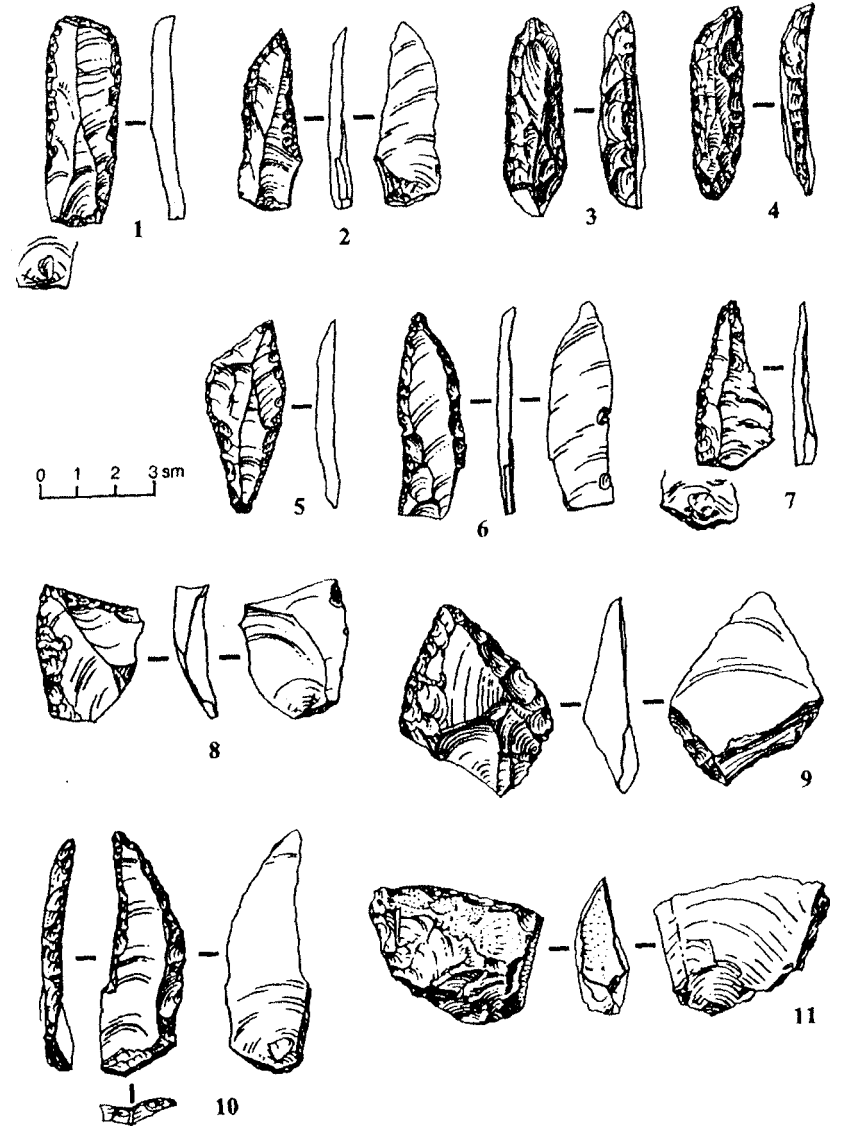
Tağlar mustye düşərgəsində aparılan arxeoloji tədqiqatlar nəticəsində düşərgənin stratifikasiyasının olduqca zənginliyi müəyyən edilmişdir. Düşərgənin bütün təbəqələrindən zəngin maddi-mədəniyyət nümunələri aşkar olunmuşdur. Tağlar mustye düşərgəsinin D-F' kəsiyində çöküntünün qalınlığı **9 m**-dən bir qədər artıq olmuşdur. **Tağlar mustye düşərgəsi** nəinki bütün Qafqazda, eyni zamanda Yaxın Şərq ərazisində özünün stratifikasiyası və maddi-mədəniyyət nümunələrinin zənginliyinə görə ən möhtəşəm bir tarixi abidədir...

Tağlar mağarası haqqında müxtəlif əfsanə və rəvayətlər uydurulmuşdur. Bəziləri mağaranın daha böyük, ucsuz-bucaqsız olduğunu və onun bir hissəsinin İran ərazisinə gedib çıxmasını, digərləri buranın müqəddəs bir yer olmasını söyləyirlər. Yerli sakinlər arasında belə bir şayiə yayılmışdır ki, vaxtilə guya bir çobanın iti mağaraya girmiş və həmin it gedib Şuşadan çıxmışdır. Yerli əhali bu ərazilərdə qoyun otararkən ehtiyatla hərəkət edər və sürünün mağaraya yaxınlaşmasına imkan verməzdilər. Çünki onlarda belə fikir formalaşmışdır ki, sürü mağaraya girərsə, onu geri qaytarmaq çox çətin olar...

Tağlar mağarası əsasən 2 böyük salondan (şərq salonu və qərb salonu) ibarətdir. Şərq salonu torpaq çöküntüsündən, qərb salonu isə qaya döşəməsindən ibarətdir. Arxeoloji tədqiqat işləri nəticəsində düşərgədən 6.000-dən çox daş məmulatı, 10.000-dən çox qədim insanların ovladıqları heyvanların sümükləri aşkarlanmışdır. Bu daş məmulatları içərisində əmək alətləri, istehsal tullantıları və nüvələr əsas yer tutur. Təhlillər göstərir ki, Tağlar mağarasının qədim sakinləri əmək alətlərini əsasən düşərgədə hazırlamışlar. Əmək alətləri içərisində əsas yeri levallua və mustye itiuculları tutur.

Düşərgənin çöküntülərində 6 mədəni təbəqə qeydə alınmışdır. Aparılan arxeoloji tədqiqatlar zamanı birinci təbəqədən eneolit, tunc və orta əsrlər dövrlərinə aid gil qab qırıqları, ikinci və bütün aşağı təbəqələrdən isə mustye mədəniyyətinə aid maddi mədəniyyət nümunələri aşkar edilmişdir. Buradan tapılmış əmək alətlərinin çoxu çaxmaq daşından hazırlanıb. Onlar qırmızı, sarı, yaşıl və başqa rəngdədirlər. Əmək alətləri içərisində əsas yeri itiuculu və qaşov tipli alətlər tutur. Daş alətləri içərisində bıçaq, kəsici, biz, dişli və gözlü alətlər qeydə alınmışdır. **Tağlar əmək aləti** olduqca zərif və incəliklə hazırlanmış və bir neçə işlək ağıza malikdirlər.

Buradan eyni zamanda çoxlu ovlanmış heyvan sümükləri də aşkar edilmişdir. Bu, onu göstərir ki buradakı insanların əsas fəaliyyəti ovçuluq olmuşdur. Heyvan sümükləri arasında maral, mağara ayısı, ibtidai at sümüklərinin qırıqları üstünlük təşkil edir. Mağaradakı sümük məmulatlarının əksəriyyəti ocaqda yandırılmış formadadır. Buradan bu nəticəyə gəlirik ki, Qədim insanların həyatında **ocaq** mühüm yer tutmuşdur.



Tağlar paleolit düşərgəsi. Üst paleolit mədəniyyəti. Əmək alətləri. II təbəqə

Tağlar düşərgəsində arxeoloji qazıntı işlərini M.Hüseynov və Ə.Cəfərov aparmışlar. Mağaranın bir neçə metrliyindən axan Quruçay Tağlar düşərgəsində yaşayan qədim insanların həyatında mühüm rol oynamışdır. **Tağlar paleolit düşərgəsi** özünün maddi mədəniyyət qalıqlarına, stratigrafiyasına və yaşayışın uzunmüddətli olmasına görə ölkəmizin və Yaxın Şərqi mustye düşərgələri içərisində mühüm yer tutur. 1963-cü ildən başlayaraq 1986-cı ilədək müəyyən fasilələrlə **Tağlar paleolit düşərgəsində** aparılan arxeoloji qazıntı işləri nəticəsində **8000**-dən artıq daş məmulatı və **500 000**-dən çox qədim insanların ovladıqları heyvanların sümükləri tapılmışdır.

Tağlar düşərgəsinin daş məmulatları içərisində əmək alətləri, istehsal tullantıları və nüvələr əsas yer tutur. Daş məmulatının elmi təhlili göstərir ki, Tağlar mağarasının qədim sakinləri əmək alətlərini əsasən düşərgədə hazırlamışlar. Qafqaz və Yaxın Şərq paleolit düşərgələri içərisində **Tağlar mustye düşərgəsi** yeganə abidədir ki, buradan tapılan əmək alətləri zəngin tarixə malik olmaqla bərabər, yeni-yeni əmək alətlərinin meydana gəlmə xüsusiyyətlərini öyrənməyə geniş imkanlar yaradır.

Tağlar düşərgəsindən tapılmış daş məmulatının texniki-tipoloji tədqiqi zamanı paleolit dövrü üçün yeni tipli əmək alətləri qeydə alınmış və onlara **Tağlar tipli əmək alətləri** adı verilmişdir. Tağlar düşərgəsində aparılan arxeoloji qazıntılar zamanı ən maraqlı tapıntılardan biri düşərgədə çoxlu ocaq laylarının qeydə alınmasıdır. Bu, onu göstərir ki, Tağlar düşərgəsində **Mustye mədəniyyəti** dövründə sakin olan neandertal tipli insanların həyatında ocaq mühüm yer tutmuşdur. Tağlar düşərgəsinin daş məmulatının texniki və tipoloji tədqiqi zamanı düşərgənin özünəməxsus xüsusiyyətləri müəyyən olunmuşdur. Düşərgədən aşkar olunmuş daş məmulatının 90%-dən çoxu

çaxmaq və slanes daşlarından hazırlanmışdır. Bu, düşərgənin yaxınlığında qeydə alınan daşların əsas mənbələri olduğunu göstərir.

Tağlar düşərgəsinin daş məmulatı içərisində 95 ədəd nukleus (*nüvə*) qeydə alınmışdır. Daş məmulatının texniki xüsusiyyətlərinin tədqiqi burada levallua texnikasının mühüm yer tutduğunu göstərir. Burada daş məmulatı içərisində müəyyən olunmuş **5763** ədəd hazırlıq materialı daşların, **1585** ədədi levallua texnikası əsasında hazırlanmışdır. Düşərgənin daş məmulatının təbəqələr üzrə tədqiqi zamanı müəyyən olunmuşdur ki, təbəqələrin levallua indeksi **44,6** ilə **46,2** arasındadır. Bu da düşərgədə hazırlanmış daş alətlərinin əsasən levallua texnikası əsasında hazırlanmasını söyləməyə əsas verir. **Tağlar paleolit düşərgəsində** aparılan arxeoloji tədqiqatlar zamanı aşkar olunan daş məmulatını aşağıdakı qruplara ayırmaq olar:

1. Nukleuslar.
2. Levallua itiucuları.
3. Levallua qəlpələri.
4. Dişəklənmiş levallua itiucuları.
5. Mustye itiucuları.
6. Limas tipli alətlər.
7. Sadə bir işlək ağızlı qaşovlar.
8. İki işlək ağızlı qaşovlar.
9. Konvergent qaşovlar.
10. Küncü qaşovlar.
11. Enli qaşovlar.
12. Əks dişəklili qaşovlar.
13. Tağlar tipli qaşovlar.
14. Qaşovcuqlar.
15. Kəsicilər.
16. Bizlər.

17. Gəzli alətlər.
18. Dişli alətlər.

Qeyd olunan alətlərdən başqa Tağlar düşərgəsinin daş məmulatı içərisində dişəksiz lövhələr, qəlpələr və çoxlu istehsal tullantıları aşkar olunmuşdur.

Nüvələr. Tağlar paleolit düşərgəsində aparılan arxeoloji qazıntılar zamanı 95 ədəd nüvə tapılmışdır. Bu nüvələr mağara sakinlərinin əmək alətləri hazırlanması texnikası haqqında elmi məlumatlar əldə etməyə imkan verir. Nüvələri tipoloji cəhətdən bir neçə qrupa ayırmaq olar: *disk şəkilli, bir neçə səthli, iki səthli və prizma şəkilli*. Maraqlıdır ki, nüvələr içərisində əsas yeri diskşəkillilər tutur. Onların sayı 45 ədəddir.

Levallua itiuculları. Tağlar paleolit düşərgəsində aparılan arxeoloji qazıntı işləri zamanı 242 ədəd levallua itiuculları tapılmışdır. Tağlar düşərgəsinin levallua itiuculları əsasən birinci və ikinci qoparma üsulu ilə hazırlanmışdır.

Dişəklənmiş levallua itiuculları. Bunlar əmək alətləri içərisində diqqəti daha çox cəlb edən alətlərdən ibarətdir. Onlar çaxmaq və sianes daşlarından hazırlanmışdır. Alətlərin işlək ağızları və ucluqları incə dişəklənmişdir. Dəstək hissələrinin bəziləri kiçik qopuqlarla nazildilmişdir.

Mustye itiuculları. Mustye itiuculları levallua itiucullarına nisbətən qısa, qalın, enli lövhə və qəlpələr üzərində hazırlanmışdır. Tağlar düşərgəsində aşkar olunan mustye itiuculları üzərində ikinci dəfə işlənmə əməliyyatı əsasən yanvari, hündür, yarım hündür və bəzən dik dişəklə aparılmışdır. Bir neçə mustye itiuculu subparalel dişəklə işlənmişdir. Mustye itiucullarının əksəriyyəti birinci və ikinci qoparma üsulu ilə hazırlanmışdır. Tağlar düşərgəsinin V və IV təbəqələrindən tapılmış **mustye itiuculları**

II-IV təbəqələrdən aşkar olunanlara nisbətən qalın və enlidir.

Limaslar. Düşərgədən tapılmış 10 ədəd limasdan 8 ədədi dəvəgözü daşından hazırlanmışdır. 2 ədəd limas isə çaxmaqdaşı üzərində hazırlanmışdır. Limaslar əsasən qalın və qısa lövhələr üzərində hazırlanmışdır.

Sadə bir işlək ağızlı qaşovlar. Tağlar düşərgəsinin əmək alətləri içərisində ikinci yeri qaşov tipli alətlər tutur. Qaşov tipli alətlərin əksəriyyəti levallua lövhələri üzərində hazırlanmışdır. Tipoloji cəhətdən sadə bir işlək ağızlı qaşovları 3 qrupa bölmək olar:

1. Düz ağızlı.
2. Batıq ağızlı.
3. Qabarıq ağızlı.

İki işlək ağızlı qaşovlar. Alətlərin əksəriyyəti çaxmaqdaşından hazırlanmışdır. İki işlək ağızlı qaşovları aşağıdakı qruplara ayırmaq olar:

1. Düz ağızlı – 59 ədəd.
2. Qabarıq ağızlı – 38 ədəd.
3. Batıq ağızlı – 10 ədəd.
4. Qabarıq-batıq işlək ağızlı – 16 ədəd.
5. İki qabarıq ağızlı qaşovlar – 29 ədəd.

Konvergent qaşovlar. Qaşov tipli alətlər içərisində bunlar xüsusi yer tutur. İtiucullardan fərqli olaraq konvergent qaşovlar işlək ağızlarının nisbətən küt, ucluq hissələrinin isə nisbətən qabarıq olması ilə fərqlənir.

Künclü qaşovlar (58 ədəd). Bu tip alətlərin əsas xüsusiyyətləri iki işlək ağızların küncdə birləşməsindən ibarətdir. Onların əksəriyyəti çaxmaqdaşından hazırlanmışdır. Tağlar düşərgəsinin bütün təbəqələrindən künclü qaşovlar qeydə alınmışdır.

Tağlar tipli əmək alətləri (16 ədəd). Tağlar orta paleolit düşərgəsində aparılan arxeoloji qazıntılar zamanı qeydə alınan daş məmulatı içərisində yeni daş alətlər müəyyən olunmuş və həmin alətlərə **Tağlar tipli əmək alətləri** adı verilmişdir. Texniki və tipoloji cəhətdən onlar xüsusi tədqiq olunmuşdur. Maraqlıdır ki, onların əksəriyyəti dəvəgözü daşından hazırlanmışdır. Tağlar tipli əmək alətlərinin bir neçə işlək ağızları vardır. **Azıx paleolit düşərgəsinin** III təbəqəsindən bir neçə ədəd **Tağlar tipli əmək alətləri** qeydə alınmışdır.

Yaxın Şərq və Qafqaz ərazisində **Tağlar paleolit düşərgəsi** yeganə abidədir ki, burada əmək alətlərinin uzunmüddətli inkişafını və yeni-yeni əmək alətlərinin meydana gəlməsi xüsusiyyətlərini öyrənmək, tədqiq etmək olur.

Tağlar paleolit düşərgəsində kompleks şəkildə elmi tədqiqat işləri aparılmışdır. Burada arxeoloqlarla yanaşı, paleontoloqlar, paleogeoloqlar, paleocoqraflar, paleobotaniklər və başqa elm sahələrinin mütəxəssisləri tədqiqat işləri aparmışlar. Bu tədqiqatlar nəticəsində düşərgə ətrafının erkən Xvalın əsrindəki təbii iqlim şəraiti müəyyən olunmuşdur. Həmin dövrdə Kiçik Qafqazın cənub-şərq hissəsində bütün müasir landşaft qurşaqları mövcud olmuşdur. Lakin onların sərhədləri indikindən alçaqda, dəniz səviyyəsindən 800-1000 m yüksəklikdə yerləşmişdir. Bu da qeyd olunan dövrdə iqlimin çox soyuq olması ilə əlaqədardır. Ərazinin iqlimi istiləşmə və soyuqlaşma istiqamətində inkişaf etmişdir. İqlimin bu inkişaf fonunda üç nisbi istiləşmə fazası: birinci **64-63** min il, ikincisi **58** min il, üçüncüsü **50** min il müəyyən olunur. Bu, Qərbi Avropanın Vyurun buzlaşma dövründə qeydə alınmış broyuron, odderade və moyershofd isti fazaları ilə müqayisə olunur. Yaxın Şərq ərazisində **Tağlar düşərgəsinin** əsas arxeoloji mədəniyyət mərkəzi olması və

Tağlarda hazırlanmış əmək alətlərinin hələ Mustye mədəniyyəti dövründə Yaxın Şərq ölkələri ərazisində yayılması müəyyən olunmuşdur.

Azıx paleolit düşərgəsində aparılan elmi tədqiqat işləri Azərbaycan ərazisində ibtidai insanların uzun müddət yaşadıklarını göstərirdisə, **Tağlar mustye düşərgəsi** ərazisindəki arxeoloji tədqiqatlar neandertal tipli adamların inkişaf edib, müasir insanların ulu əcdadlarının bu ərazidə yaşayıb formalaşmasını bir daha elmi əsaslarla təsdiq etmiş oldu. Düşərgənin kompleks tədqiqi ilə M.Hüseynov, D.Hacıyev, Ə.Məmmədov, Ə.Cəfərov, N.Şirinov, A.Veliçko, S.Əliyev, M.Süleymanov və başqa alimlər ciddi şəkildə məşğul olmuşlar.

Aparılan arxeoloji kompleks elmi tədqiqat işləri nəticəsində **Tağlar** mustye düşərgəsində qədim insanların **120.000-90.000** il bundan əvvəldən **35.000** ilə qədər müddətdə yaşadıkları müəyyən olunmuşdur.

TAMASAN ÇAYI

Xocavənd rayonunun ərazisində qeydə alınan hidronimlərdən biri **Tamasan çayı** adlanır. Hidronim türk dillərindəki **tam** və İran dillərindəki **san** komponentlərinin birləşməsindən yaranmışdır. **Tam** - «çay yatağı», «çay qolu» deməkdir; **san** komponenti isə **səng** sözündən olub, «daş» anlamı ifadə edir. **Tam** və **san** sözlərini bir-birinə bitişdirərək bağlayan **-a** hərfi mənsubluq bildirir. Mürəkkəb toponim olan **tamasan** hidronimi «daşlı yatağı olan çay» mənasındadır. Bəzi sənədlərdə bu çayın adı **Tamasansan** formasında da yazılmışdır.

Çayın suyundan suarmada geniş istifadə olunur...

TEY DAĞI

Qədim türk dillərində **tey** termini «*təpə*», «*təpəlik*», «*dağ silsiləsi*», «*kiçik dağ*», «*dağ vadisi*» anlayışını ifadə edir. Azərbaycan oronimiyasında tərkibində **tey** termininin iştirak etdiyi çoxlu sayda toponimlər mövcuddur. Onlardan biri də Xocavənd rayonunun *Dolanlar kəndi* yaxınlığında qeydə alınmış **Tey dağı** oronimidir. **Teydağ** silsiləsinə aid edilən bu **dağ** bəzi sənəd və materiallarda **Teydağ** kimi də yazılır. Onun maksimal hündürlüyü **1912** metrdir.

Bu coğrafi ad **tey** komponentindən və müsbət relyef forması bildirən **dağ** coğrafi terminindən ibarət olub, «*kiçik dağ silsiləsi*» mənasındadır. Qədim türk mənşəli **tey** sözü Azərbaycan dilinin dialektlərində «*uca*», «*hündür*», «*qılnc*», «*təpə*», «*dağ*», «*xəncər*», «*neştər*», «*kiçik dağ*», «*dağ vadisi*», «*dağ silsiləsi*» və s. anlamları ifadə edir.

Cəbrayıl rayonu ərazisində də **Teydağ** oronimi qeydə alınıb. Adında **tey** termini olan orografik obyektlərə nümunə olaraq **Teydağ** (Cəbrayıl rayonu, Sirik kəndi) **Tey düzü** (Cəbrayıl rayonu, Şıxlar kəndi), **Teyfə tapı** (Cəbrayıl rayonu, Şəybəy kəndi), **Teytəpə** (Culfa rayonu, Teyvaz kəndi), **Tey dərə** (Laçın rayonu, Əhmədli kəndi), **Teydərə** (Sədərək rayonu) və başqalarını göstərmək olar...

TƏK QƏBİR

Xocavənd rayonunun Muğanlı kəndindən 5 kilometr aralıda qeydə alınmış orografik obyektlərdən biri **Tək qəbir** adlanır. Bu coğrafi ad burada baş vermiş bədbəxt hadisə ilə əlaqədardır. Vaxtilə burada qızıl (qırmızı) əs-

gərlərlə yerli adamların arasında atışma baş vermiş və öldürülən bir neçə əsgər sonra bir qəbirdə basdırılmışdır. Yerli məlumata görə elə o zamandan bu məzar **Tək qəbir** adlanır.

TƏK TƏPƏ

Xocavənd rayonunun Cəmiyyət kəndinin ərazisində qeydə alınan oronimlərdən biri **Tək təpə** adlanır. Oronim **tək** sözündən və **təpə** coğrafi terminindən ibarətdir. **Təpə** coğrafi termini müsbət relyef forması bildirir. Oronim düzənlik ərazidə **tək təpə** olduğu üçün belə adlandırılmışdır.

Ağcabədi, Ağdam, Füzuli, Tovuz və digər rayonların ərazilərində də **Tək təpə** coğrafi adına rast gəlirik...

TİMƏRRİ DAĞI

Xocavənd rayonu ilə Kəlbəcər rayonu arasında yerləşən dağ **Timərri dağı** adlanır. **Dağın** hündürlüyü **2336** metrdir. Oronim *Timərri* variantında da qeydə alınmışdır. Çox güman ki, dağın adı **təmiri** («*sönmüş*») sözü ilə əlaqədar yaranmışdır. Görünür ki, bu ərazidə vaxtilə sönmüş vulkan olduğu üçün dağ da **Timərri** adlanmışdır...

TOXQAR DAĞI

Xocavənd rayonu ərazisində rayon mərkəzindən 75 kilometr cənub-qərbdə, Çaxmaqçay sahili yaxınlığında,

Qarabağ silsiləsində rayonun Ağcakənd və Mülküdərə kəndləri arasında qeydə alınan oronimlərdən biri **Toxqar dağı** adlanır. Bu dağın zirvəsinin maksimal hündürlüyü 1721 metrdir. Oronimin tərkibindəki **dağ** sözü müsbət relyef forması bildiren coğrafi termdir.

Toponimin izahı ilə bağlı müxtəlif fikir və mülahizələr mövcuddur. Hətta *toxqar* sözünü miladdan öncə II əsr və miladın I minilliyində Orta Asiyada yaşamış *toxar xalqı* ilə də əlaqələndirənlər var...

Toxqar toponiminin izahı hələlik dəqiq müəyyənləşdirilməyib...

TOPAĞAC DAĞI

Xocavənd rayonu ilə Qubadlı rayonunun sərhədində, Qarabağ dağ silsiləsində yerləşən coğrafi adlardan biri **Topağac dağı** adlanır. Dağın zirvəsinin hündürlüyü 2011 metrdir.

Dağın yerləşdiyi ərazidə çoxlu **topa** şəklində **ağac** meşə sahələri olduğu üçün oronim belə ad almışdır. **Topağac** toponimi «*topu ağaclığı olan dağ*» mənasındadır.

Qubadlı rayonunun ərazisində də **Topağac dağı** coğrafi adı qeydə alınıb...

TOPAL AĞACIN BULAĞI

Axullu kəndinin ərazisində qeydə alınan hidronimlərdən biri **Topal ağacın bulağı** adlanır. Burada kəsilmiş («*topab*») bir **ağacın** içindən qaynayan suya görə hidronim belə ad almışdır. Bu **bulağın** suyu dumduru və so-

yuqdur. **Bulaq** olan bu ərazinin kənardan çox gözəl və qəribə görkəmi vardır...

TRAXTİK KƏNDİ (Bax: **Zoğalbulaq kəndi**)

TSAKURİ KƏNDİ

Tsakuri kəndi Xocavənd rayonunda, rayon mərkəzindən 44 kilometr cənub-qərbdə, dağətəyi ərazidə yerləşir. Əhalisi heyvandarlıq, taxılçılıq, üzümçülük, bağçılıq və bostançılıqla məşğul olur.

Oykonimin izahı ilə bağlı müxtəlif fikir və mülahizələr vardır. Toponimin elmi izahı hələlik dəqiq məlum deyil. **Tsakuri** oykonimi mənası aydın olmayan coğrafi adlardandır. Əslində kəndin adı **Zakirli** olmalıdır. Ermənilər buraya gələndən sonra kəndin bu adını **Tsakuri** formasında rəsmiləşdirmişlər.

Əlavə məlumat üçün bax: **Zakirli kəndi**...

TSUR KƏNDİ

Tsur kəndi Xocavənd rayonunda, dağətəyi ərazidə yerləşir. Əhalisi əsasən heyvandarlıq, taxılçılıq, üzümçülük, bağçılıq və bostançılıqla məşğul olur.

Tsur toponimi ilə bağlı müxtəlif fikir və mülahizələr vardır. Bəzi araşdırıcıların ehtimallarına görə, toponimin əsasını erməni dilində «*sərin, soyuq*» mənasında işlədilən **surt** sözü təşkil edir. **Tsur** oykonimi mənası aydın olmayan coğrafi adlardandır...

TUCLUQAYA DAĞI

Yuxarı Qarabağda, Xocavənd rayonunun ərazisində qeydə alınan oroqrafik obyektlərdən biri **Tucluqaya dağı** adlanır. Dağın adı əslində **Tuncluqaya** olmalıdır. **Dağ** bu ərazidəki **Tunclu qaya** adlı qayanın adı ilə əlaqədar olaraq belə adlandırılmışdır. Qayaya bu ad onun kimi qızılı-qəhvəyi rəngdə olmasına, möhkəmliyinə və bərkliyinə görə verilmişdir...

TUĞ DAĞI, TUĞ ÇÖKƏKLİYİ

Tuğ dağı, Tuğ çökəkliyi Xocavənd rayonunun Tuğ kəndi yaxınlığındadır. **Tuğ dağı** (*bəzən adını **Tuğdağ** kimi də yazırlar*), **Tuğ çökəkliyi** kəndin qərbində yerləşir. Dağın hündürlüyü 1475 m-dir. **Tuğ dağı** oronimi eyniadlı yaşayış məntəqəsinin adından yaranmışdır.

Tarixdən məlumdur ki, XII-XIII əsrlərə aid rus mənbələrində qıpçaq tayfalarından biri **Tuk** (**Tuq, Tuğ**) adlanmışdır. Şimali Qafqazda və Azərbaycanda **tuğ** tayfasının adı ilə əlaqədar çoxlu sayda etnotoponimlər vardır. Respublika ərazisində çöl materiallarının toplanması zamanı **Tuğ** (**Tuk**) etnoniminin adını daşıyan aşağıdakı toponimlər qeydə alınmışdır:

Tuğ kəndi, Tuğ dağı, Tuğ çökəkliyi, Tuğ yalı (Xocavənd rayonu), **Tuğ güncyi** (Tovuz rayonu, Böyük Qşılaq kəndi), **Tuğ gədiyi** (Ağdam rayonu) və s. XIX əsrə aid olan xəritələrdə Yelizavetpol (Gəncə) quberniyasının Şəki qəzası ərazisində **Tuğdağ**, həmin quberniyanın Şuşa qəzasında **Tuqyurd dağı** oroqrafik obyektlərinin adları da çəkilmişdir...



Dağ coğrafi termini müsbət relyef forması bildirir. **Çökəklik** termini isə mənfi relyef forması ifadə edir. Əlavə məlumatlar üçün bax: **Tuğ kəndi, Tuğ yalı**.

TUĞ KƏNDİ

Tuğ kəndi Xocavənd rayonunda, rayon mərkəzindən 53 kilometr cənub-qərbdə, Yuxarı Qarabağın cənub-qərbində, Qarabağ silsiləsinin ətəyində, dəniz səviyyəsindən 1400-1500 m yüksəklikdə yerləşir. Əhalisinin sayı 2000 nəfərdir. Əhalisi əsasən üzümçülük, taxılçılıq, heyvandarlıq, tərəvəzçilik, bağçılıq və baramaçılıqla məşğul olur. Kənddə 100 yaşı olan orta məktəb, mədəniyyət evi, kitabxana, xəstəxana və s. var. Tuğ kəndinin *məlikyeqanovlar, məlikaslanovlar, cahangirilər, mehdibəylilər, aslanbəylilər, gülməmədlilər, talıbxanlılar, səlimbəylilər, cəfərlilər, vəliuşağılar* və s. adlı tayfa, tirə və nəsiləri vardır.

Azərbaycanda və dünyada məşhur olan *Azıx mağarası* və *Tağlar mağarası* Tuğ kəndi yaxınlığındadır. Aparılmış

son tədqiqatlar burada insanların hələ təqribən 1,5 milyon il əvvəl məskunlaşdığını göstərir. Kəndin ərazisində erkən orta əsrlərə aid olan bir neçə alban (Qafqaz) xristian abidəsi, *Garrav - Qırmızı məbəd* (1000-ci il), eləcə də - *Hamam dərəsi, Atayurd dərəsi, Pırxlı, Dəyirman dərəsi, Aşağı bulaq, Baş bulaq, Orta bulaq, Qara bulağı, Məmməd bulağı, Qotur bulaq, Şor bulaq, Qızaran düz, Kənd yeri, Garrav vadisi, Dərbənd, Bayram bulağı, Gəmi qayası, Dəhliz, Güngörməz, Salman bulağı, Hacı tut bağı* və s. coğrafi adlar vardır. Bu coğrafi adların hər biri sırf türk mənşəli adlardır.

Tuğ kəndinin sakinləri tarixən öz qəhrəmanlıqları ilə seçilmişlər. Təkcə onu qeyd etmək kifayətdir ki, II Cahan və onun tərkib hissəsi olan Böyük Vətən müharibəsi zamanı döyüşən orduya 600 nəfər tuğlu getmiş və onlardan 400 nəfəri geri qayıtmamışdır...



Tuğ kəndi Azərbaycanın qədim kəndlərindən biri hesab olunur. Kəndin qədimliyi onun tarixi abidələri ilə sübut olunmuşdur. Kənd ərazisindəki *K-Tiş vəngi*, Tuğ

dağının zirvəsindəki **məbəd**, kənddəki **3 məbəd**, miladdan öncəyə aid olan üstü yazısız olan qəbiristanlıq və s. bunlara əyani sübutdur. Bu kənddən çoxlu sayda Azərbaycanın görkəmli şəxsiyyət və ziyalıları çıxmışdır. «Qarabağnamə» müəlliflərindən biri olan *Mir Mehdi Xəzani* buradakı türbədə dəfn olunub. İşğaldan sonra məcburi köçkünə çevrilmiş Tuğ kəndinin əhalisinin 70%-i Beyləqan rayonunun Haramı ərazisində salınmış Yeni Tuğ kəndində, 30%-i isə Azərbaycanın 20 inzibati rayonunda məskunlaşmışdır.

Tuğ oykonimi türkdilli qıpçaqların **tuğ** tayfasının adı ilə bağlıdır. Türk dilində **tuğ** sözü «*ucuna at quyruğunun saçağı bənd olunan mizraq*», «*müharibədə qoşunun önündə aparılan bayraq*», «*çiçək*», «*hakimiyyət rəmzi*», «*Tuğra şah fərmanı; gerb, dövlət nişanı*», «*ələmlə bənzər dini mərasimlərdə istifadə edilən bayraq*» anlamı ifadə edir. Orta əsrlər dönməsində bir **tuğu** olmaq cancaqbəyini, iki **tuğ** bəylərbəyini, üç **tuğ** paşanı göstərirdi.

Həqiqətən də **tuğ** indi bizim anladığımız **bayraq** olmayıb, at quyruğundan düzəldilir və dördkünc sayrılan taxtaya vurulur. Onun üz və arxa tərəfi materialla örtülür, üzərinə güzgü, bürüncdən beşbarmaq, hər gündən ipək yaylıq asılır. Keçmişdə **tuğu** dini mərasimlərdə ələmlə yanaşı gözdürərdilər. Bu adət müəyyən mənada indi də qalmışdır...

Azərbaycan dilində **tuq** sözü «*bayraq*» mənasında hazırda da işlədilir. Bayraqlar haqqında yazan A.P.Okladnikov öz məqaləsində D.Banazorova əsaslanaraq yazır ki, monqollar xanın şəxsiyyətinə onun təbəsinə gözəgörünməz şəkildə qoruyub ilahi bir şey, xüsusi qadir bir qüvvə kimi baxırdılar. Bu keyfiyyətə **sulde** deyirlər. Monqol suldesinin təcəssümü *xan bayrağı* idi, hər şeydən

qabaq imperiyada hakim dinastiyanın əsasını qoyan Çingizin *Sulde* adlanan 9 buncuqdan ibarət olan *bayrağı* idi. A.P.Okladnikovun yazdığına görə *bayraq* hakimiyət rəmzidir. *Bayrağı ələ keçirmək* qalib gəlmək, *bayrağı itirmək* isə məğlub olmaq deməkdir...

VI əsrdə Türküstanda, sonralar isə Qıpçaq çölündə yaşayan *tuğlar* tədricən geniş bir əraziyə yayılmışdılar. Türkmənistanda *Tuğ dağı*, Şimali Qafqazda *Tuk çayı*, Xızı və Dəvəçi rayonlarında *Tuğ çayı*, Xocavənd rayonu ərazisində *Tuğ dağı*, *Tuğ kəndi*, *Tuğ yalı* və s. adlar *tuğ* etnonimi əsasında yaranan toponimlərdir.

M.Kaşgarlı «*Divani-lüğət-it-türk*» əsərində *tuqer* qəbiləsinin adını da çəkib. M.C.Cavanşir Qarabağlı *Tuğ* toponimini *Tuq* şəklində işlətməmişdir. Ə.Əliyev göstərir ki, *duk/tuq* qədim türk dilində «*min nəfərlik döyüşçü*» deməkdir. Professor A.Qurbanov da *düyər* sözünü «*minbaş*» anlamı ilə izah edir. Ə.Fərzəli qeyd edir ki, oğuz dillərindəki *dağ* (*tau, tao*) variantına *Tuğ* sözünü də əlavə etmək olar. Q.Qeybullayev *tuk* adlı qıpçaq qəbiləsinin də adını çəkir.

Fars dilində *tuk* sözü «*dağın başı*» deməkdir. Mənşəcə İran dilli söz olan *tuq* komponenti «*qala*» mənasında da işlədilir.

Tarixi qaynaqlardan məlum olur ki, 216-cı ildə həbs olunaraq Çinə aparılmış Tanhu Mətinin qəbiləsi *Tuku* olub...

Tuğ etnonimini özünə soy adı götürən türk hakimi və *Tuğluq* sülaləsi 1321-ci ildən 1913-cü ilə qədər Hindistandakı *türk* dövlətini idarə etmişdir.

Akademik Ziya Bünyadov «Azərbaycan VII-IX əsrlərdə» əsərində *Tuğ* kəndinin də adını çəkmişdir...

XVIII əsr «*Gəncə-Qarabağ əyalətinin müfəssəl dəftəri*» adlı mənbəsində *Tuğ kəndinin* də adı çəkilir. 1727-ci ilə aid olan bu mənbədə Qarabağda *Toqan* (Dizaq mahalı) adına da rast gəlirik. Bu ad *tuq* və *-an* hissələrindən ibarətdir. Göygöl rayonu ərazisindəki *Toğanalı kəndi* də həmin kökdəndir.

Qaynaqlar xəbər verir ki, XII əsrdə *tuq* (*toq*) tayfası və *vərəndə* (*verende*) artıq arsakda yaşayırdılar...

Tuğ etnotoponimi *tuq* (*duk*) sözünün təhrif variantıdır. O, «*min*», «*çoxluq*» anlamı bildirir. Çox ehtimal ki, *Tuğ* sözü ulularımızın *mini* ən çox say hesab etdikləri dövrdə etnonimləşibdir...

Hazırda Ermənistan deyilən Qərbi Azərbaycanda (*Tuqyurd*), eləcə də, Şimali Qafqazda, Orta Asiyada, Əfqanıstanda (*Toxar, Toğar* və s.) və digər ərazilərdə bu qisimdən olan coğrafi adlar vardır...

Xızı rayonunun ərazisində Yan silsiləsindən başlayan və Xəzər dənizinə tökülən *Tuğ çayı* adlı hidronim də qeydə alınmışdır. *Tuq* toponiminə Quba qəzasında (*Tuq kəndi*), Şuşa qəzasında (*Tuq dağı, Tuğ kəndi*), Zəngəzur qəzasında (*Tuqyurd dağı*), Dağıstanda (*Aşağı Tuq, Yuxarı Tuq*), Şimali Qafqazda (*Tuk, Tudaq, Tok, Tukova*), Türkmənistanda (*Tuk*) coğrafi adları daxildir (Tağıyev D.D. *Alfavitnoy ukazatel v pyatniverstnoy kate Kafqazkoqo kraya, Tiflis, 1913*).

T.A.Jdankoya görə *tuk* sözü «*kök*», «*rişə*» deməkdir. L.Budaqova görə isə *tuk* fars dilində «*dağın başı*» anlamındadır. N.A.Baskakov belə hesab edir ki, *tuğ* «*hakimiyyət rəmzi*» mənasındadır.

Ensiklopedik lüğətdə *tuğ* sözünün mənası «*bayraq*» anlamında izah olunur. Qədim türk tayfaları arasında hakimiyyət kateqoriyasından asılı olaraq 1 qotazlı *tuq*

(qotazı at quyruğu əvəz edirmiş) sancaqbəyin, 2 qotazlı **tuq** bəylərbəyin, 3 qotazlı **tuq** is paşanın rəmzi hesab edilmiş. Azərbaycan toponimiyası ilə məşğul olan əksər mütəxəssislər Yuxarı Qarabağın **Tuğ** kəndinin adını məhz əslən türk sözü olan **tuğ** («*bayraq*») sözü ilə izahlandırırlar...

Yuxarıda dediklərimizdən bu nəticəyə gələ bilərik ki, *bayraq* anlamlı **tuğ** sözü türk dillərində əvvəlcə apelyativ leksik vahid kimi işlənmiş, sonra isə etnonim və toponimlərdə sabitləşmişdir.

Qədim tarixə malik olan cənnətməkan **Tuğ kəndi 31 oktyabr 1991-ci il tarixdə ermənilər tərəfindən işğal olunmuşdur...**

TUĞ MİNERAL BULAQLARI

Xocavənd rayonunun Tuğ kəndi ərazisində qeydə alınmış bulaqlar **Tuğ mineral bulaqları** adlanır. Bunlar az debitli, soyuq bulaqlardır. Onun suyu duzlu olub əhali tərəfindən içilir. **Tuğ mineral bulaqları** hidronimi etnonim mənşəlidir.

TUĞ YALI

Rayon mərkəzindən 33 km cənub-qərbdə, Füzuli rayonu ilə sərhəd ərazilərdə, Qarabağ silsiləsinin ətəyində. Quruçayın sağ sahilində yerləşən yüksəklik **Tuğ yalı** adlanır. Yüksəkliyin arxasında eyniadlı kənd də yerləşir. **Tuğ yalı** boyunca kəndə qədər çoxlu sayda suyu buz kimi soyuq, bal kimi şirin olan *Aşağı bulaq*, *Baş bulaq*, *Orta*

bulaq, *Qara bulağı*, *Qoşa bulaq*, *Salman bulaq*, *Şor bulaq*, *Məmməd bulağı*, *Qotur bulaq*, *Qara bulaq* adlı biri birindən gözəl bulaqlar vardır. Təbiət bu yerlər üçün mövcud olan gözəl sərvətlərindən heç nə əsirgəməyib. Bu yerlərin adamları meyvəçilik, tərəvəzçilik, heyvandarlıq, taxılçılıq, üzümçülük və baramaçılıqla məşğul olur.

Ölkəmizin ən məşhur paleolit düşərgələri olan Azıx və Tağlar mağaraları Tuğ yalının ətəklərində yerləşir. Orada aparılan arxeoloji tədqiqatlar zamanı aydın olmuşdur ki, 1,5 milyon il bundan əvvəl bu ərazilərdə insanlar yaşamışdır. **Tuğ yalı** ətəklərində qədim və orta əsrlər dövrlərinə aid çoxlu maddi-mədəniyyət abidələri, mininci ilə aid Qırmızı məbəd, daş alətlər, gil qab nümunələri və s. aşkar edilmişdir. **Yal** coğrafi termini müsbət relyef forması bildirir.

Tuğ haqqında hədi əsərlərdə, o cümlədən, M.F.Axundovun "*Haç Qara*", N.Nərimanovun "*Bahadır və Sona*", C.Cabbarlının "*1905-ci ildə*" əsərlərində məlumatlar verilmişdir. Tuğ yalının ətəklərində yerləşən Tuğ kəndini (bu kənd dəfələrlə erməni-müsəlman münacişəsinin şahidi olub) rus ordu hissələri ilə erməni hərbi birləşmələri **30 oktyabr 1991-ci il tarixdə işğal edərək yandırmışlar**. "*Qarabağnamə*" müəlliflərindən biri Mir Mehdi Xəzaninin məqbərəsi Tuğdadır. Azərbaycanda tanınmış Məlikaslanovlar, Cahangirovlar, Məlikyeganovlar, Yeganlılar, Soraqlılar, Budaqlar, Cəfərovlar tuğludurlar. Tuğlular bu ərazilərə XVI əsrdə Loridən (Lorudan) gəliblər...

"**Tuğ**" sözü türkçə hakimiyyət rəmzi olaraq ucuna at tükü və at quyruğu saçağı bəndləndirilmiş **mizraq**, yaxud metaldan düzəldilmiş iti, deşici **silah**, **nizə** mənasında

işlədilir. Orta əsrlərdə **bir tuğ** sancaqbəyini, **iki tuğ** bəylərbəyini, **üç tuğ** paşanı mənalandırmış.

Ümumiyyətlə, **tuğ** “*at boynuna bağlanan*” bəzək mənasını verir. XV-XVIII əsrlərdə türk paşalarının da Ukrayna və Polşa getmanları, Rus kazak qoşunu atamanları kimi saçaqları at tükündən və iki gümüş qotazı olan iki metrədən uzun sivri uclu dəstəkləri olardı ki, buna da “*tuğ*”, “*bunçzak*” və ya “*buncuk*” deyilərdi. Bunlar hakimiyyət rəmzini ifadə edirdi. **Tuğ**, **buncuk** sözləri Ukrayna dilində “*muncuq*”, “*bəzək əşyası*” deməkdir. **Bunçzak** sözü isə polyak dilində “*bəzək*” anlamındadır. Tuğ sözünü **tikər**, **düyər** komponentləri ilə də bağlayanlar var. Boynuna dolanan Quruçaya işarə ilə kəndi “*Boyunbağı*”, yüksəklikdə yerləşdiyinə görə isə bəzən “*Bayraq*” da adlandıranlar olub...

Tuğ sözünün mənası haqqında müxtəlif fikirlər mövcuddur. L.Budaqov belə hesab edir ki, **tuğ** (*tuk*) fars dilində “*dağın başı*” deməkdir. T.A.Cdankoya görə **tuk** “*kök*”, “*rişə*” anlamındadır. N.A.Baskakova görə isə **tuğ** sözü “*hakimiyyət rəmzi*” mənasındadır. Böyük ədibimiz M.F.Axundov **Tuğ**un tatarca “*bayraq*” anlamı söz olduğu fikrində olmuşdur. M.Seyidov “*tuğ*”un “*bayraq*” mənası ifadə etdiyini qəbul edir. Tuğ - bayraq və sancaqdan fərqli nişan idi. Tuğların sayı vəzifədən asılı olaraq artırdı. İrəli çəkilənlərə bayraqdan savayı **tuğ** da təqdim olunurdu. Tarixi bilgilərə görə **tuğ** - başında at və ya çöl öküzü quyruğu bağlanan bir nizədir...

Ensiklopedik lüğətdə **tuğ** sözünün mənası “*bayraq*” anlamı ilə izah olunur. Qədim türk tayfalarında hakimiyyət kateqoriyasından asılı olaraq bir qotazlı **tuğ** sancaqbəyi, iki qotazlı bəylərbəyi, üç qotazlı paşa rəmzi hesab olunmuşdur. Azərbaycanın coğrafi adlar üzrə

terminologiyası ilə məşğul olan mütəxəssislərin əksəriyyəti Yuxarı Qarabağın (Xocavənd rayonu) **Tuğ kəndinin** adını məhz əslən türk sözü olan **tuğ** - “*bayraq*” mənası ilə izahlandırırlar.

Tuğ sözü dilimizin Oğuz bölgə danışıqında həm də “*qamış saçaqlarından hazırlanmış yumşaq süpürgə*” anlamındadır. Böyük hərbi orkestrlərdə küylü musiqi aləti bəzəyinə də tuğ deyilirdi. **Tuğ** - “*at boynuna bağlanan bəzək*” kimi də mənalandırılır. **Tuğ** və **buncuk** sözlərinin hər ikisi türklərdən ali hakimiyyət nişanı olaraq ruslara keçmiş, rus ədəbi dilində də “*hakimiyyət nişanı, rəmzi*” mənası ifadə etmişdir.

Tuk (*tok*) adlı qıpçaq tayfası da olmuşdur. XII-XIII əsrlərə aid rus mənbələrində də buna rast gəlirik. Çox güman ki, həmin tayfadan bu ərazilərdə yaşayanlar da olub. Bəlkə də, **Tuğ** toponiminin adının mənasını bu qıpçaq tayfasının adı ilə əlaqələndirmək daha düzgün olardı. Qafqazda bu tayfanın adı ilə çoxlu etnotoponimlər vardır. Böyük türk hökmdarı, sərkərdə Mete (Mətə) tarixi bilgilərə görə **tuk** (*tuku*) qəbiləsindəndir. Tarixi sənədlərdən aydın olur ki, 1321-ci ildən 1913-cü ilə qədər Hindistandakı türk dövlətini **tuğlar** (*tuğluq*) sülaləsi idarə etmişdir. Orta əsr mənbələrində XII əsrdə Arsakda yaşamış bir sıra tayfalar içərisində **tuq** (*toq*) tayfasının da adı çəkilir. Çox güman ki, **Tuğ** etnotoponimi **tuq** (*duk*) sözünün çoxluq, “*minə qədər say*” məzmunu kəsb edən təhrif olunmuş elementidir...

“*Qarabağnamə*” müəllifi M.C.Cavanşir Qarabaği **Tuğ** toponimini **Tuq** şəklində vermişdir.

Tuğ (Tuk) etnonimi ilə bağlı aşağıdakı toponimlər mövcuddur: **Tuğ yalı**, **Tuğ kəndi**, **Tuğ dağı**, **Tuğ güneyi**, **Tuğ çayı** (Füzuli, Xızı, Xocavənd, Tovuz, Ağdam, Abşeron rayonları və s.).

TUMİ MİNERAL BULAQLARI

Xocavənd rayonunun Domı kəndi ərazisində qeydə alınan bulaqlardan biri **Tumi mineral bulaqları** adlanır. Bu **bulaq** İgah çayının dərəsində yerləşir. **Tumi mineral bulaqları** bir neçə soyuq bulaqdan ibarətdir. Yerli əhali bu bulağın suyundan içmək üçün istifadə edir. **Bulağın** suyu çox şirin və soyuqdur. Bulağın adı onun fəaliyyəti ilə əlaqədardır. Qazaxıstan toponimiyasında **tum/tumal/tıma** komponenti «*yavaş-yavaş axaraq bataqlıq əmələ gətirən bulaq*», «*çay qolunu əmələ gətirən bulaq*» mənalarında işlənir. **Tomı** mineral bulağının yaxınlığında **Tomı (Domı)** adlı yaşayış məntəqəsi də vardır...

TURŞSU MİNERAL BULAĞI

Qırmızı Bazar yaşayış məntəqəsinin yaxınlığında qeydə alınmış hidronimlərdən biri **Turşsu mineral bulağı** adlanır. Çox debitli soyuq sulu bulaqdan ibarətdir. Bulağın suyunun tərkibində karbon qazı vardır. Suyundan əhali içmək üçün istifadə edir. Suyunun dadı *turşməzə* olduğu üçün hidronim belə adlandırılmışdır.

Gədəbəy, İsmayılı, Şuşa və digər rayonların ərazilərində də **Turşsu** adlı hidronim qeydə alınmışdır...

TYAK KƏNDİ

Tyak kəndi Xocavənd rayonunda, dağətəyi ərazidə yerləşir. Əhalisi əsasən heyvandarlıq, taxılçılıq, bağçılıq, bostançılıq və üzümçülüklə məşğul olur.

Tyak oykonimi ilə bağlı müxtəlif fikir və mülahizələr var. Bu oykonim mənası aydın olmayan coğrafi adlardandır. Toponimin tam elmi izahı hələ dəqiqləşməyib. Bəziləri bu adı türk dillərində «*sığınacaq*», «*oba*», «*köçəb*» mənasında işlədilər **töyək** sözü ilə əlaqələndirir. Kəndin adı **Dağdöşü** kimi də rəsmiləşdirilmişdir...

ULABLI

Xocavənd rayonu ərazisində qeydə alınan orografik obyektlərdən biri **Ulablı** adlanır. Bu toponim antroponimlər əsasında formalaşan toponimlərdəndir. **Ulablı** toponimi antroponimə **-lı** şəkilçisi əlavə edilməklə əmələ gəlmişdir. Toponim əslində azacıq təhrifə məruz qalmışdır. Əksər araşdırıcıların fikrincə, bu coğrafi ad **Ulubabalı** şəklində yazılmalıdır.

ULUQAYA

Xocavənd rayonunun Cəmiyyət kəndi yaxınlığında qeydə alınmış oronimlərdən biri **Uluqaya** adlanır. Toponim **ulu** və **qaya** sözlərindən ibarətdir. **Ulu** sözü dilimizdə «*böyük*», «*müqəddəs*», «*qədim*» və «*əziz*» anlamlarında işlədilir. **Qaya** komponenti müsbət relyef forması bildirən coğrafi termdir. **Uluqaya** toponimi «*böyük qaya*», «*böyük daş*» mənasındadır.

URANDAĞ

Xocavənd rayonunun ərazisində qeydə alınan coğrafi adlardan biri **Urandağ** adlanır. Oronim **uran** və **dağ** sözlərindən biarətdir. **Dağ** coğrafi termini müsbət relyef forması bildirir.

Bir qisim tədqiqatçılar oronimin tərkibindəki **uran** sözünü **uryan/üryan** sözü ilə əlaqələndirirlər. Onlar bunu dağın bitkisiz, çılpaq olması ilə izah edirlər. Başqa bir qisim araşdırıcılar isə **uran** komponentini **aran**, **uran** sözü ilə izahlandırırlar. Məlumdur ki, vaxtilə qıpçaqlarda **uran** (**aran**) adlı tayfa da mövcud olmuşdur.

Türk dillərində **aran** (**uran**) sözü «*düzənlik*», «*isti yer*», «*qışlaq yeri*», «*tövlə*» və s. mənalarda işlədilir. Qədim Azərbaycan dilində də **aran** (**uran**) sözü «*isti düzən yer*», «*qışlaq yeri*» anlamı ifadə edir.

Azərbaycanda **Aran** adlı böyük düzənlik (*Kür-Araz, Samur-Dəvəçi, Lənkəran ovalıqları, Gəncə, Qazax, Araz-boyu düzənliklər və s.*), Tovuz rayonunda dağ, Qəbələ rayonunun ərazisində dağ silsiləsi, Kəlbəcər rayonunda (*Mozkənd*) təpə, Masallı rayonunda (*Yelocaq kəndi*) dərə, Lerik rayonunda təpə, dərə, Lerik və Tovuz rayonlarında kənd və s. vardır...

UZUN DÖŞ

«*Dağ yamacının yuxarı və orta hissələri arasında olan sahə*», «*dağın, təpənin yuxarı hissəsi ilə ətəyi arasındakı ərazi*», «*yamacın yuxarı yarısı*» mənalarını ifadə edən metafor strukturlu terminə **döş** deyilir. Toponimiyamızda adının tərkibində **döş** termini iştirak edən **200** oronim

toplanmışdır. Onlardan biri də Xocavənd rayonu ərazisində qeydə alınmış **Uzun döş** oroqrafik obyektidir. **Uzun döş** oronimi xarici görünüşünə görə belə adlandırılmışdır.

UZUN ZƏMİ

Axullu kəndi ərazisində qeydə alınan oroqrafik obyektlərdən biri **Uzun zəmi** adlanır. Oronim **uzun** və **zəmi** sözlərindən ibarətdir. **Uzun zəmi** toponimi zahiri görkəminə görə belə ad almışdır...

ÜÇBULAQ DAĞI

Yuxarı Qarabağda, Xocavənd rayonunun ərazisində qeydə alınan oroqrafik obyektlərdən biri **Üçbulaq dağı** adlanır. Oronim **üç**, **bulaq** və **dağ** sözlərindən ibarətdir. Coğrafi adın tərkibindəki –ı saiti mənsubluq ifadə edir. **Dağ** coğrafi termini müsbət relyef forması bildirir. **Dağ** ərazidəki mövcud olan **üç** gözlü **bulağın** (*Üçbulaq*) adı ilə belə adlanmışdır.

ÜÇTƏPƏ

Axullu kəndindən 3 kilometr məsafədə qeydə alınan coğrafi adlardan biri **Üçtəpə** oronimidir. Toponim **üç** və **təpə** sözlərindən ibarət olub, «*üç hündür təpə*» anlamındadır. Toponimin tərkibindəki **üç** sözü say bildirir, **təpə** coğrafi termini isə oronimiyada müsbət relyef forması ifadə edir. Azərbaycanın bir sıra rayonlarının ərazilərində

(Cəbrayıl, Füzuli, Şamaxı, Şəmkir və s.) də **Üçtəpə** oroniminə rast gəlmək mümkündür...

ÜRYANDAĞ

Xocavənd rayon mərkəzindən 9 kilometr cənubda, Füzuli rayonunun Dilağarda kəndi ilə həmsərhəd ərazidə qeydə alınan coğrafi adlardan biri **Üryandağ** adlanır. **Dağ** coğrafi termini müsbət relyef forması ifadə edir. Dağın maksimal hündürlüyü 580 metrdir. Oronim tərkibindəki **üryan** sözü ərəb dilində «*liit, çılpaq*» anlamındadır. Dağda ağac, kol bitmədiyi və yaşıllıqdan heç bir əlamət olmadığı üçün toponim belə ad almışdır...

ÜZƏRLİKDƏRƏ

Xocavənd rayonunun Muğanlı və Qaraçuq (Kuro-patkin) kəndləri yaxınlığında qeydə alınmış orografik obyektlərdən biri **Üzərlikdəre** adlanır. Yerli sakinlərin dediklərinə görə **Üzərlikdəre** ərazisində tunel-mağara xarabalığı mövcuddur. Oronimin tərkibindəki **dərə** komponenti mənfi relyef forması bildirir. **Dərə** coğrafi termininin iştirakı ilə Azərbaycanda 30.000-dən çox coğrafi ad qeydə alınıb.

Üzərlikdəre toponiminin tərkibindəki **üzərlik** sözü həlməkimilər fəsiləsindən olan bitki cinsinin adını özündə əks etdirir. Qədim əcdadlarımız **üzərlik** bitkisini müqəddəs hesab etmişlər. Ümumiyyətlə, ta qədimdən şərq xalqları, o cümlədən azərbaycanlılar arasında guya gözdəymədən saxlamaq məqsədi ilə *üzərlik yandırmaq adəti* varmış.

Ağdam, Füzuli, Xocalı rayonları ərazisində, eləcə də Naxçıvan Muxtar Respublikasında bu qəbildən olan **Üzərlikdəre** toponiminə rast gəlirik.

VƏNG KƏNDİ

Vəng kəndi Xocavənd rayonunda, rayon mərkəzindən 41 kilometr cənub-qərbdə, dağlıq və dağətəyi ərazidə yerləşir. Əhalisi əsasən heyvandarlıq, taxılçılıq, üzümçülük, bağçılıq və bostançılıqla məşğul olur.

Vəng oykoniminin izahı ilə bağlı müxtəlif mülahizələr var. Bəzi sənədlərdə oykonimin adına **Vanq**, **Vanklu** formalarında da rast gəlirik. **Vank** (*Vanq*, *Vəng*) sözü «*kilsə*», «*monastr*» mənasındadır. **Vanklu** coğrafi adı «*kilsəli*» anlamındadır. **Vəng** yaşayış məntəqəsi oradakı XIV-XV əsrlərə aid xristian məbədinə (*Vəng*) görə belə adlandırılmışdır.

İsmayilli və Kəlbəcər rayonlarında **Vəng** adlı kəndlər vardır...

1727-ci ilə aid olan «*Gəncə-Qarabağ əyalətinin müfəssəl dəftəri*» adlı tarixi sənəddə Dizaq nahiyəsinə tabe olan yaşayış məntəqələri sırasında **Vəng kəndi** adına da rast gəlirik. Ancaq nədənsə həmin «*dəftər*»də kənddə heç kimin yaşamadığı göstərilir...

VƏRƏNDƏ MAHALI, VƏRƏNDƏ MƏLİKLİYİ

Yuxarı Qarabağın tarixi «*Vərəndə mahalı ərazisi Kirs dağından başlayaraq Əlibaba düzənliyinə qədər uzanır. Eni Kirs dağından Şuşakən çayına və Xəlfəliyə qədərdir. Bu*

mahalın torpağı çox məhsuldardır. Burda buğda və başqa dənlə bitkilər çox yaxşı yetişir» («Qarabağnamələr», II kitab, Bakı, «Yazıçı», 1991, səh.13).

Mahalın başçısı 1650-ci ildən Məlik Şahnəzər Məlik Bağrı oğlu olmuşdur. 1708-ci ildə Gəncə-Qarabağ bəylərbəyi Uğurlu xan Ziyadoğlu-Qacar təliqə ilə III Məlik Şahnəzəri **Vərəndə** mahalının məliyi təsdiq edir. III Məlik Şahnəzərdən sonra **mahala** qardaşı Məlik Mirzəbəy başçılıq etmişdir. 1722-ci ildə II Təhmasib Səfəvinin fərmanı ilə Vərəndə mahalına Məlik Bağır Məlik Mirzəbəy oğlu başçı təyin olunur. 1727-ci ildə II Təhmasib Məmməd Hüseyn bəy Məlik Şahnəzər oğlunun mahala məlik təyin edir. Sonra mahala Məlik Mirzəbəy Məlik Bağır oğlu başçılıq etmişdir. Nadir şah Qırxlı-Avşar Məlik Mirzəbəyi edam etdirir. Onun qardaşı Həsən bəy Vərəndə mahalına **məlik** təyin olunur. 1747-ci ildə Məlik Hüseynin oğlu Şahnəzər bəy əmizadəsi Məlik Həsəni öldürüb Vərəndə mahalının hakimi olur. IV Məlik Şahnəzər Qarabağ xanı Pənahəli xana itaət edir. O, 1791-ci ilədək Vərəndəyə başçılıq edir.

İbrahimxəlil xan arvadı Hürzad xanımın (*Məlik Şahnəzərin Sona xanımından olan qızı*) xatirinə qardaşı Hüseyn bəyi mahala başçı təyin edir. Xanın bu seçimi varislər arasında dartışmaya səbəb olur. Cahanbəxş bəy (*Məlik Şahnəzərin digər oğlu*) İrana qaçaraq Ağaməhəmməd xandan məliklik fərmanı alır. Qarabağa qayıdanda təklənir. Hüseyn bəy qardaşının evinə hücum edib onun əmlakını mənimsəyir. Cahanbəxş bəy qardaşı Cahangir bəylə Şirvana, Mustafa xan Xançobanlının yanına qaçır.

1791-ci ildə İbrahimxəlil xan işin yoğunlaşdığını görüb Məlik Şahnəzərin başqa bir oğlu Cümşüd bəyi Vərəndə mahalına **məlik** təyin edir. Məlik Cümşüd yerini möh-

kəmləndirdikdən sonra asi olan yağı məliklərlə (*Məcnun, Abov, Rüstəm*) bir araya gəlib, İbrahimxəlil xanın əleyhinə blok yaratmağa başlayır. İbrahimxəlil xan onu Qarabağdan qovur. 1805-ci ildə Məlik Cümşüd Qarabağa, Vərəndə mahalına qayıdır və çox keçmir ki, öyrətməsi ilə İbrahimxəlil xanın axırına çıxır...

Vərəndə mahalı tərkibinə daxil olan yaşayış məntəqələri və kəndlər aşağıdakılardan ibarət olmuşdur;

Vərəndə, Çanaxçı, Keşişkəndi, Cəmiyyəət, Kaqarza, Dəhrəz, Şaşın (Saşın), Xaşın (Haşın), Əsrəflu (Əsrəflu), Şıx-Əlilli, Haçı-Özü, Güney Çartaz, Arpadöşü, Qalakəndi, Yemişçə, Sizinik (Seynik), Meşka, Xaçmaz, Ağbulaq, Kutahis, Sarıbəyli, Təfavrən (Nəfavrən), Keki (Koki), Şeyx Dursun, Qaraxan, Kəndxurd, Müşkəhad, Keşin, İsfahancıq, Quzey Çartaz, Bəbrikəndi (Beynikəndi, Pirokəndi), Şuşi, Müşkənak, Beycan (Yeycan), Yenicə, Didyan, Muşşayar, Dardan, Ağcaberd, Sərkələp, Kiratak, Xaşendam, Abdal, Caqadüz, Balacıq, Taxtadaşı, Xaitan, Vərəndəcik, Qaraqışlaq, Kandira, Qanlı Gədik, Qaraçuq, Sökütlü, Rudxanayə-Pirəhməd, Keçiqıran, Dövlətyar, Müsəlləm, Korlayı, Hərnəgərək (Xərnəgərək)...

Orta əsrlərdə Qarabağın dağlıq ərazisində yaranmış kiçik feodal hakimliyindən biri **Vərəndə məlikliyi** adlanır. Səfəvilər zamanında **Vərəndə məlikliyi** Qarabağ bəylərbəyliyinə daxil idi. XVIII əsrin ortalarından **Vərəndə məlikliyi** Qarabağ xanlığının vassalına çevrildi. Tarixi sənədlərdə qeyd olunur ki, əslən Göycə əsilzadələrindən olan **Vərəndə məliyi** Şahnəzər Qarabağdakı digər məliklikləri özünə tabe etməyə çalışan Pənahəli xana köməkliklər göstərmişdir...

Əlavə məlumat üçün bax: **Vərəndəli kəndi, Vərəndəli bulaq.**

VƏRƏNDƏLİ KƏNDİ, VƏRƏNDƏLİ BULAQ

Xocavənd rayonu ərazisində **Vərəndəli** sözü ilə bağlı bir neçə ad qeydə alınıb. **Vərəndəli** adlı yaşayış məntəqəsi XX əsrin ortalarında Qaradağlı kəndinin ərazisinə birləşib. Qaradağlı kəndindən 5 kilometr aralıda, **Vərəndəli** adlanan sahədə fermalar da vardır. Ərazidə **Vərəndəli bulaq** adlı hidronim də qeydə alınmışdır.

Tarixdən məlumdur ki, Xocavənd rayon mərkəzinin, Xocavənd qəsəbəsinin cənub-qərb hissəsi **Vərəndəli** adlanır. Uzun əsrlərdir ki, burada yaşayan azərbaycanlılar özlərini **vərəndəli** nəslə, **vərəndəli** tayfasının nümayəndələri adlandırırlar.

Z.Kanakertsi «*Xronika*» əsərində **vərəndəli** adını çəkir: «Qarabağ xanlığının mövcudluğu dövründə bu bölgə **Vərəndə mülkiyyəti** adlanmışdır. XVII əsr müəllifi A.Davrişetsinin «*Tarix kitabı*»nda da *Vərəndə* adı xatırlanmışdır. D.D.Paqirevin göstərdiyi kimi XIX əsrdə Qafqazda mövcud olmuş *Berenda çayı*, *Berenda kəndi*, *Varanda Bolşoy*, *Varanda Malıy*, *Varanta uçuqluğu vərəndə* adı ilə əlaqədardır.

M.C.Cavanşir də **Vərəndə** haqqında məlumat vermişdir; «İranda olan cənnətməkan Səfəvi sultanlıqlarının dövründə Qarabağ vilayəti və Dizaq, **Vərəndə**, Xaçın, Giləberd, Talışdan ibarət olan erməni *Xəmsə* mahalları və elləri rəhmətlik Nadir şahın zamanına qədər Gəncə bəylərbəyliyiyyəsinin hökmünə tabe olmuşdur».

XX əsrin Sovetlər dönəmində **Vərəndə** toponimi sıxışdırılaraq **Martuni** adı ilə əvəzlənib rəsmiləşdirildi...

Toponimçi-tarixçi alim Q.Qeybullayev **vərəndə** onimi haqqında məlumat verərək göstərir ki, rus salnamələrində peçeneqlərlə bağlı **berendey** tayfalarının adı ilə

vərəndə adının variantıdır və **Vərəndə** toponimi mənbələrdə **Pazkank** adlanan **Peçeneq** mahalında mövcud olmuşdur.

Oljas Süleymanov **vərəndə/berendey** tayfası haqqında məlumat verərək göstərir ki, **vərəndə/berendey** tayfası peçeneqlərdən ayrılmadı. Peçeneqlər rusların tərəfinə keçən həmtayfalarını **berindi** «*satılmış*», «*özünü vermiş*», «*ayrılmış*» adlandırmışlar. Çox güman ki, peçeneqlərdən ayrılan **vərəndə** tayfası «*getmiş*», «*varmış*», «*ayrılmış*» mənasından törənən bir addır...

XII əsrdə yaşamış **berendey/vərəndə** başçılarından Dudar Satmazoviçin, Karakoz Miyuzoviçin və Koraz Kokeyin adlarını knyaz Mstislavla bağlı olaraq çəkir. Onlar Mstislava xidmət təklif edib əvəzində şəhər istəyirlər, knyaz razılıq verir. İndiki Jitomur vilayətindəki Bordiçev şəhəri XVIII əsrə qədər **Berendiçev** adlanmışdır...

Peçeneqlərdən ayrılan **vərəndə** tayfası «*ayrılmış*» mənasından törənən addır. **Vərəndə** formasında toponimləşmiş etnonim sənəd və materiallarda **Varanda**, **Vərəndəcik**, **Baranda**, **Vərəndəli** şəklində də işlədilmişdir...

Yerli sakinlərin dediklərinə görə, **Vərəndə kəndi** XIX əsrdə mövcud imiş. 1918-1920-ci illərdə Vərəndənin bəzi əkin sahələri, üzüm bağları qonşuluqdakı **Ağkənd** (Spitakşen) kəndinin torpaqlarına qatılıb. XX əsrdə bu kəndin 270 hektar sahəsi, 250 nəfər əhalisi olub. O zamanlar kənddə xeyli sayda xüsusi təsərrüfatlar fəaliyyət göstərmişdir. 1930-cu illərdə **Vərəndəliddə** «*Qırmızı Oktyabr*» adlı kolxoz (1951-ci ilədək *müstəqil* olub) yaradılıb. 1951-ci ildən **Vərəndəli**, Qağarza, Qaradağlı, Paravatumb kolxozları birləşdirildi. 1956-cı ildə isə **Vərəndəli** torpağının bir hissəsi alınb Spitakşen və Müskabad

erməni kəndlərinə verildi. Nəhayət, erməni siyasəti nəticəsində **Vərəndəli** bir kənd kimi «*ömrünü başa vurur*». Əhalisi Qaradağlı kəndinə köçürülür.

Erməni xəyanətinin qurbanı olan **Vərəndəli kəndi** həmin tarixi dövəndə Martuni rayonunda məhv edilmiş Xanlıq kəndinin, Bəhrəmli kəndinin (*bu kəndin əhalisi yaxınlıqdakı Muğanlı kəndinə və digər yaşayış məntəqələrinə köçmüşdür*) aqibətini yaşamışdır...

YARYURDU

Muğanlı kəndi ərazisində qeydə alınan oronimlərdən biri **Yaryurdu** adlanır. Toponim **yar** və **yurd** sözlərinin birləşməsindən əmələ gəlib. **Yaryurdu** coğrafi adı ilə bağlı müxtəlif fikir və mülahizələr mövcuddur...

YAZ YURDU

Xocavənd rayonunun Muğanlı kəndi ərazisində qeydə alınan coğrafi adlardan biri **Yaz yurdu** adlanır. Toponim bir qədər təhrifə məruz qalıb; əslində **Yazı yurdu** olmalıdır. Azərbaycan oronimiyasında rast gəldiyimiz **yazı** sözü qədim türk dillərində «*çay kənarı çöl, düzən*» anlamındadır. **Yaz yurdu** toponimi «*çay kənarındakı çöldə yurd yeri*» mənasındadır.

Tərkibində xalq coğrafi termini olan **yazı** sözü iştirak edən coğrafi adlara nümunə olaraq **Yazı düzü**, **Ağyazı** (Zəngilan rayonu), **Ağyazı**, **Qarayazı** (Qubadlı rayonu. Xələc kəndi), **Ağyazı çölü** (Zaqatala rayonu), **Ağyazı çölü**, **Ağcayazı dağı**, **Ağcayazı təpəsi** (Laçın rayonu, Ağcayazı

kənd), **Ağcayazı düzü** (Laçın rayonu, Zabux kəndi), **Ağcayazı çuxuru**, **Ağcayazı dərəsi** (Qax rayonu, Ağcayazı kəndi), **Qarayazı çölü** (Qazax rayonu), **Yazı çalası** (Oğuz rayonu), **Ağyazı Xəzri dağı** (Abşeron rayonu), **Ağyazı vadisi** (Zaqatala rayonu) və başqalarını göstərmək olar...

YEDDİQARDAŞ DAĞI

Rayon mərkəzindən cənubda, Qarakollu kəndi yaxınlığında dağ. **Yeddiqardaş** spesifik oronimi say bildirən sözdən (**yeddi**) və oronimik termindən (**qardaş**) ibarətdir. Belə toponimlər başqa rayonlarda da var: Şamaxıda **Yeddikünbəz dağı**, Ağdamda **Yeddixırman dağı**, Siyəzəndə **Bəşbarmaq dağı** və s.

Yeddiqardaş dağı ilə bağlı maraqlı bir rəvayət də vardır: Bir el ağsaqqalının boya-başa çatmamış 7 oğlu varmış. Özü də qocalmışdı. Yağılar tez-tez basqın edib eli talayırmışlar. Günlərin bir günü yağılar hücum edəndə, bu **yeddiqardaş** qoşun düzəldib onların qabağına çıxır. Azyaşlı olan bu qardaşlar görürlər basılacaqlar, yağılar kəndi, eli çapıb-talayacaqlar, üzlerini göyə tutub Tanrıya yalvarırlar ki, Ulu Tanrı bizi keçilməz dağa döndər, qabağı kəsək, yağılar elimizə toxunmasınlar. Tanrı onları eşidib yan-yana **yeddi dağa** döndərir. Yağılar keçməyə yol tapmayaraq, qayıdıb birdəfəlik gedirlər...

YEGƏGUR ÇAYI

Xocavənd rayonunun ərazisində qeydə alınan hidronimlərdən biri **Yegədgur çayı** adlanır. Bu çayın suyundan

suvarmada geniş istifadə olunur. Hidronim **yekət** və **gur** sözlərindən ibarət olub, «böyük, yağun, gur sulu çay» mənasındadır. **Yekət** komponenti «böyük, yağun» anlamını ifadə edir...

YEL PİRİ

Qaradağlı kəndi ərazisində qeydə alınmış oroqrafik obyektlərdən biri **Yel piri** adlanır. Bu **pir-ocaq** yerli əhali tərəfindən müqəddəs ziyarət yeri hesab olunurdu. Camaat bu müqəddəs tapınaq yerini əziz tutur, ona niyyət tutaraq nəzir verirdilər. Çox əfsuslar olsun ki, erməni təcavüzü nəticəsində rayonunun dağıntıya məruz qalmış mədəni və dini abidələri içərisində **Yer piri** də vardır.

Pir sözü fars dilində «*müqəddəs*», «*dini icmanın başçısı*», «*nurani qoca*» və s. mənalarındadır.

Yel piri tarixi, mədəni və dini abidəsi də erməni işğalından (17.02.1992-ci il) sonra dağıntıya məruz qalmışdır. Azərbaycanda 37 oykonim və 300 oronim **pir** sözü ilə bağlıdır...

YEMİŞCAN KƏNDİ

Yemişcan kəndi Xocavənd rayonunda, Qarakənd inzibati ərazi vahidində, rayon mərkəzindən 11 kilometr şimal-qərbdə, Qarabağ silsiləsinin ətəyində yerləşir. Əhalisi əsasən heyvandarlıq, taxılçılıq, tərəvəzcilik, bağçılıq, bostançılıq və baramaçılıqla məşğul olur.

1727-ci ilə aid olan «*Gəncə-Qarabağ əyalətinin müfəssəl dəftəri*» adlı tarixi qaynaqda Vərəndə nahiyəsinə daxil

olan kəndlər sırasında **Yemişcə** kəndinin də adı var. Bəzi tədqiqatçılara görə, **Yemişcan** oykonimi azacıq təhrifə məruz qalmışdır. 1727-ci ilə aid «*Gəncə-Qarabağ əyalətinin müfəssəl dəftəri*»ndə kəndin adı **Yemişcə** kimi çəkilmişdir.

Bəzən kəndin adı fitonimlərdən əmələ gələn makrotoponim kimi **Yemişçi** formasında da çəkilir. Əslində yaşayış məntəqəsinin adı **Yemişan** olmalıdır. Kənd orada bitən **yemişan** ağacının çoxluğuna görə belə adlandırılmışdır. **Yemişan** sadə oykonimdir.

Yemişan - gülçiçəklilər fəsiləsindən budaqları tikanlı, yarpaqları lələkvarı dilimli və ya bölümlü, çiçəkləri ağ və ya qırmızı olan kol, nadir hallarda isə alçaqboylu ağac cinsidir. **Yemişan** bitkisinin ətli meyvəsi dəyirmi, yumurtavari, rəngi isə qırmızı, bəzən narıncı-qonur və ya qara olur. Azərbaycanda yemişanın 10-dan çox növü var. Azərbaycanda **bəşyuvalı** yemişanın və başqa növlərində çiçək və meyvələri tadarük edilir. Yemişanın bir sıra növü dekorativ bitkidir. **Yemişçi** (*Yemişan*) toponimi «*yemiş qovun yetişdirənlərin kəndi*» mənası ilə izah edilən də vardır...

Qəbələ və Oğuz rayonlarında **Yemişanlı** adlı kənd də var...

YENİ XOCAVƏND QƏSƏBƏSİ

Məcburi köçkünlərin məişət şəraitinin nisbətən yaxşılaşdırılması üçün rayonun istifadəsində olan *Haramı* adlı Dövlət Fond torpaqlarında 2 böyük və 5 kiçik **qəsəbə** salınmışdır ki, onlardan da biri **Yeni Xocavənd** adlanır. Əhalisinin sayı 1000 nəfərdir. Qəsəbə əhalisi heyvandar-

lıq, taxılçılıq, bağçılıq və bostançılıqla məşğul olur. Qəsəbədə orta məktəb, kitabxana, şəhidlərin xatirəsinə ucaldılmış abidə kompleksi, ticarət, məişət, iaşə obyektləri və s. var.



Yeni Xocavənd qəsəbəsi yaşayış məntəqəsi yeni salındığı üçün rəmzi olaraq belə adlandırılmışdır.

Əlavə məlumat üçün bax: **Xocavənd şəhəri**.

YENİ QARADAĞLI QƏSƏBƏSİ

Yeni Qaradağlı qəsəbəsi yaşayış məntəqəsi yeni salındığı üçün rəmzi olaraq belə adlandırılıb. Əlavə məlumat üçün bax: **Qaradağlı kəndi**.

YENİ TUĞ QƏSƏBƏSİ

Yeni Tuğ qəsəbəsi yaşayış məntəqəsi yeni salındığı üçün rəmzi olaraq belə adlanmışdır. Əlavə məlumat üçün bax: **Tuğ kəndi**.

YENİKƏND KƏNDİ

Yenikənd kəndi Xocavənd rayonunda, rayon mərkəzindən 19 kilometr şimal-qərbdə, dağətəyi ərazidə yerləşir. Əhalisi əsasən taxılçılıq, heyvandarlıq, üzümçülük və bostançılıqla məşğul olur.

XIX əsrin 20-ci illərində Cənubi Azərbaycanın Qaradağ mahalından və digər yerlərdən köçüb gəlmiş erməni ailələri burada məskunlaşmış və sonralar onlar kəndin adını erməni dilinə tərcümə olunmuş formada **Norşen** (*Yenikənd, Təzəkənd*) adlandırmışlar. 1992-ci ildə kəndin əvvəlki **Yenikənd** adı bərpa edilmişdir. Yenikənd oykonimi quruluş etibarlı ilə mürəkkəb toponimdir.

Azərbaycan Pespublikası ərazisində Ağdaş, Ağstafa, Ağsu, Dəvəçi, Gədəbəy (3), Goranboy, Göyçay, Xocavənd, Kəlbəcər, Kürdəmir, Qəbələ, Quba, Neftçala, Oğuz, Sabirabad, Salyan, Samux, Şahbuz, Şamaxı, Şərur, Zəngilan rayonlarında da **Yenikənd** adlı kənd vardır...

YORĞAN DƏRƏSİ

Azərbaycanda çöl materialları içərisində adının tərkibində **dərə** termini olan **30.000** coğrafi ad toplanmışdır. Onlardan biri də Xocavənd rayonunun Muğanlı kəndi yaxınlığında qeydə alınan **Yorğan dərəsi** orografik obyektidir. **Dərə** coğrafi termini mənfi relyef forması bildirir, -si şəkilçisi mənsubiyyət ifadə edir. Toponim zahiri formasına görə belə ad almışdır.

YUXARI BULAQ

Xocavənd rayonunun Cəmiyyət kəndinin yaxınlığında qeydə alınmış hidronimlərdən biri **Yuxarı bulaq** adlanır. Hidronimin tərkibindəki **yuxarı** komponenti onu coğrafi mövqeyinə görə ərazidəki digər bulaqdan fərqləndirmək üçün işlədilmişdir. Bu **bulağın** şirin və soyuq suyu vardır. Əhali bu bulağın suyundan içmək üçün istifadə edir.

YUXARI QIŞLAQ

Xocavənd rayonu ərazisində qeydə alınan coğrafi adlardan biri **Yuxarı Qışlaq** orografik obyektidir. Bu toponim iqtisadi həyatla bağlı formalaşan coğrafi adlardandır. **Yuxarı Qışlaq** toponimi heyvandarlıqla əlaqədar olaraq formalaşaraq belə ad almışdır. Bu tipli coğrafi adlara Azərbaycanımızın müxtəlif bölgələrində tez-tez rast gəlirik...

ZAKİRLİ KƏNDİ

Xocavənd rayonunda, Çıraquz inzibati ərazi vahidində, Qarabağ silsiləsində, rayon mərkəzindən 44 km cənub-qərbdə, dağətəyi ərazidə yerləşən kənd **Zakirli** adlanır. Əhalisi əsasən heyvandarlıq, taxılçılıq, bağçılıq və bostançılıqla məşğul olur.

XIX əsrə aid olan rus mənbələrində yaşayış məntəqəsinin adı **Zakurli** variantında qeydə alınıb. Oykonomim **zakirli** tirəsinin adı ilə bağlılığı ehtimal olunur. Gəlmə ermənilər burada məskunlaşdıqdan sonra kənd **Tsakuri**

(*tsaqor ermənicə «əzgil» deməkdir*) adı kimi rəsmiləşdirilmişdir. 1992-ci ildə kəndin indiki adı bərpa edilmişdir...

Tarixi sənədlərdən o da məlumdur ki, 1933-cü ildə Laçın rayonunda Zəkir adlı yaşayış məntəqəsi qeydə alınmışdır...

Əlavə məlumat üçün bax: **Tsakuri kəndi**...

ZAMZUR KƏNDİ

(Bax: Dərəkənd kəndi)

ZARISLI ÇAYI

Şuşa və Xocavənd rayonlarının ərazilərində qeydə alınan hidronimlərdən biri **Zarışli çayı** adlanır. **Zarışli çayı** Qarabağ silsiləsindən, 2080 m yüksəklikdən başlanır. O, Xocalı şəhəri yaxınlığında Xəlfəli çayı ilə birləşərək **Qarqar çayını** əmələ gətirir. Onun Şuşa şəhərinin kənarından axan hissəsi **Daşaltı** adlanır. **Zarışli** – mürəkkəb toponimdir.

Zarışli hidronimi **sarısu** adının monqol dilinin təsiri ilə dəyişmiş bir variantı olması ehtimal edilir. Monqol dilinin dialektlərində **s-z** əvəzlənməsi mümkün variantdır.

Mənbələrdə bu toponimin adı XIII əsrdən çəkilir. Yəqin ki, monqollar bu coğrafi adı **Zaris** formasında qeydə almışlar. Çaydan bir qədər aralıqda, Şuşa rayonunun tabeliyində olan **Zarışli** adlı kənd də var.

Zarışli etnoniminin **zarısar** («*Allaha inanan*») və **ıs** («*eb*») sözləri ilə əlaqədar yarandığını ehtimal edənlər də var. Bu anlamda **zarışli** sözü «*Allaha inanan eb*», «*dindar*

elb» mənasındadır. Digər bir fikrə görə, vaxtilə Qafqazda da yaşamış **zar** adlı tayfa da mövcud olmuşdur.

Vaxtilə Qərbi Azərbaycanda, İrəvan qəzasında, eləcə də Qırxbulaq və Zərzəmin nahiyələrində **Zar** adlı kəndlər mövcud idi...

ZAVADIQ KƏNDİ

Zavadıq kəndi (*bəzən də adı Zavadıx kimi də yazılır*) Xocavənd rayonunda, Herher inzibati ərazi vahidində, rayon mərkəzindən 24 kilometr cənub-qərbdə, Qarabağ silsiləsinin ətəyində yerləşir. Əhalisinin əsas məşğuliyyəti heyvandarlıq, taxılçılıq, üzümçülük, tərəvəzçilik və baramaçılıqdır.

Zavadıq – mürəkkəb toponimdir. Bir sıra tədqiqatçıların fikrincə, **Zavadıq** oykoniminin əslisi qədim türk dillərindəki **sav/suv/su** sözündən ibarət olub, «*su, göl yanındakı kənd*» mənasındadır. Oykonimin əslisi **Zabadeh** olub, fars dilindəki **zab** («*çəşmə, bulaq*») və **deh** («*kənd*») sözlərindən ibarətdir. Yaşayış məntəqəsinin adı «*bulaqlı, çəşməli kənd*» anlamındadır. XIX əsrdə gəlmə erməni ailələri burada məskunlaşdıqdan sonra toponim təhrifə uğrayaraq indiki şəklinə düşmüşdür. Coğrafi adın izahı ilə bağlı digər fikir və mülahizələr, izahlar da vardır...

ZƏKİ BULAĞI

Xocavənd rayonunda, Qaradağlı kəndi ərazisində qeydə alınan hidronimlərdən biri **Zəki bulağı** adlanır. Bu bulağın göz yaşı kimi dumduru, müalicə əhəmiyyətli

soyuq şəffaf suyu vardır. Hidronim **Zəki** şəxs adından və **bulaq** hidronimik apelyativindən ibarətdir; -ı mənsubluq bildirən şəkilçidir. **Bulaq** vaxtilə onu təmir etdirib suyunu üzə çıxaran adamın adı ilə əlaqədar olaraq belə adlandırılmışdır...

ZƏRDANAŞEN KƏNDİ

Zərdanaşen kəndi Xocavənd rayonunda, rayon mərkəzindən 35 kilometr cənub-qərbdə, Xocalı rayonu ilə həmsərhəd ərazidə, dağətəyi ərazidə yerləşir. Əhalisi əsasən heyvandarlıq, taxılçılıq, üzümçülük, bağçılıq və bostançılıqla məşğul olur.

Oykonimin izahı ilə bağlı müxtəlif fikir və mülahizələr var. Əski türk dilində **zərd** sözünün «*sarı*» mənası var; **şen** termini «*kənd*» anlamındadır. **Zərdanaşen** toponimi «*sarı yerli kənd*» mənasındadır.

ZƏRDANAŞEN MİNERAL BULAQLARI

Yuxarı Qarabağda, Xocavənd rayonunun ərazisində, **Zərdanaşen** kəndinin cənubunda, Kirs dağının şərqi yamacında qeydə alınan bulaqlar **Zərdanaşen mineral bulaqları** adlanır. Bu bulaqların suyu soyuq, dadı isə turşdur. Onun müalicəvi əhəmiyyəti vardır. Bulaqlar keçmiş **Zərdanaşen** kəndinin adı ilə əlaqədar olaraq belə ad almışdır.

Əlavə məlumat üçün bax: **Zərdanaşen kəndi**...

ZİYARƏT DAĞI

Xocavənd rayonu ərazisində, rayon mərkəzindən təxminən 63 kilometr cənub-qərbdə, Qarabağ silsiləsinin cənub-şərq ətəyində qeydə alınan oroqrafik obyektlərdən biri **Ziyarət dağı** adlanır. Dağın maksimal hündürlüyü **2478-2480** metrdir. Ərazisində subalp çəmənlikləri olan **Ziyarət dağı** Orta Yurannın vulkanogen-çökmə süxurlarından təşkil olunmuşdur.

Alban tarixçisi M.Kalankatlının «*Alban tarixi*» əsərində bu yaşayış məntəqəsinin adı **Dizapayt** kimi çəkilir. Müəllifin yazdığına görə, maskut hökmdarı Sanatrükün **337-ci** ildə öldürtdüyü ilk alban yepiskopu Qriqoris burada dəfn edilmişdir. Onun dəfn edildiyi məbəd azərbaycanlılar arasında **Ağoğlan piri** kimi məşhurdur. **Dağ** məhz bu sitayiş yeri olan məbədə görə **Ziyarət dağı** adlanmışdır. Toponim «*ziyarət, sitayiş edilən yer, pir*» mənasındadır.

Daşkəsən və Göygöl rayonları ərazisində də **Ziyarət dağı** adlı coğrafi ad qeydə alınıb.

ZOĞALBULAQ KƏNDİ

Zoğalbulaq kəndi Xocavənd rayonunda, Azox inzibati ərazi vahidində, rayon mərkəzindən 40 kilometr cənub-qərbdə, dağətəyi ərazidə, Quruçayın sahilində yerləşir. Əhalisi əsasən heyvandarlıq, taxılçılıq, üzümçülük, tərəvəzçilik və bağçılıqla məşğul olur.

XIX əsrdə erməni ailələri burada yerləşdikdən sonra **Zoğalbulaq** yaşayış məntəqəsinin adı onlar tərəfindən **Traxtik** kimi rəsmiləşdirilmişdir. **Traxtik** sözü erməni

dilində «*cənnət yeri*», «*cənnət guşəsi*» deməkdir. 1992-ci ildə kəndin keçmiş və indiki **Zoğalbulaq** adı bərpa edilmişdir. Oykonom **zoğal** və **bulaq** sözlərindən ibarətdir. Yaşayış məntəqəsinin yerləşdiyi ərazidə **zoğal** ağacları və zoğallara yaxın yerdə suyu dumduru, soyuq **bulaq** olduğuna görə kənd belə adlandırılmışdır. Kənd ərazidəki eyniadlı bulağın adını daşıyır...

ZÜLQƏDƏR TƏPƏSİ

Xocavənd rayonunun Qarakənd kəndi ərazisində qeydə alınmış oronimlərdən biri **Zülqədər təpəsi** adlanır. **Zülqədər təpəsi** oronimi **zülqədər** tayfa adından, **təpə** müsbət relyef forması bildirən coğrafi termindən və **-si** mənsubluq ifadə edən şəkilçidən ibarətdir.

Oronim özündə qədim **zülqədər** tayfasının adını əks etdirir. Tarixdən məlumdur ki, XIII əsrdə Səlcuq dövləti dağıldıqdan sonra Ön Asiyada türk tayfalarının yenidən qüvvətlənməsi və qruplaşması nəticəsində bəzi tayfa birlikləri yaranmışdır. **Zülqədər tayfası** da belə tayfalardan biri idi.

XV əsrdə **zülqədər** tayfasının bir hissəsi Ağqoyunlu tayfa birliyinin tərkibinə daxil olmuşdur. Sonralar isə **zülqədər**lər **qızılbaşların** 7 əsas tayfalarından birinə çevrilmişdir. Hərbi xidmətlərinə görə Səfəvilər onlara geniş torpaq sahələri bağışlamışdılar. **Zülqədər** tayfasının **hacılı**, **şəmsəddinli** (*şəmsəddil*), **xəzərli** və s. adlı tirələri müxtəlif yaşayış məntəqələrinin əsasını qoymuşlar.

Tovuz rayonunun ərazisində **Zülqədər dağı** adlı oronim də qeydə alınmışdır...

XOCAVƏND RAYONUNUN OYKONİMLƏRİ

Abdal qışlağı, Ağbaş yeri, Ağbulaq kəndi, Ağcakənd, Ağdam kəndi, Ağkənd, Axırlı, Axurlu kəndi, Akaku, Alıqulu qışlağı, Arakül kəndi, Aran, Arçazur, Arpadüzü kəndi, Arpagədik kəndi, Arsax, Ataqud kəndi, Avdur kəndi, Avşar tağı, Aydın, Azıx kəndi, Badar oymağı, Balaqan, Balatır, Balxaş, Banazur kəndi, Başə, Bayrambəyli kəndi, Baysunsur, Bəhrəmli kəndi, Bəhrəmli qışlağı, Bəylik qışlağı, Binə kəndi, Binədərəsi kəndi, Bosis, Böyük Tağlar kəndi, Bulutan kəndi, Bükrəköç, Bünyadlı kəndi, Cağadüz kəndi, Cəltelli, Cəmiyyət kəndi, Cərəguş, Cəyirli kəndi, Cilən kəndi, Cütçü kəndi, Çavdar, Çaylaqqala kəndi, Çəkənür, Çəmənli, Çıraquz kəndi, Çörəkli kəndi, Dağ Pərixan, Dağdöşü kəndi, Daşbaşı kəndi, Daştəpə, Davgərək, Dəmirçilər, Dərəaxunlu, Dərəkənd kəndi, Dərətünüb, Dərəyi Pətəklan, Dərgah, Dırbanabənd, Dizaq, Doqquzpərçim, Dolanlar kəndi, Domı kəndi, Dursun kəndi, Düdükçü kəndi, Edilli kəndi, Edişə kəndi, Eyvazlılar yatağı, Ədilşah, Əmirallar kəndi, Ərəkül, Ərgünəş, Gavahın kəndi, Gülbar, Güneyçartar kəndi, Güneyxırman kəndi, Günəşli kəndi, Hacı Əlikərəm yatağı, Hadrut qəsəbəsi, Hapıtlı, Hatak, Hatsi kəndi, Heşan kəndi, Herher kəndi, Hetas, Heyvanlıq, Həkəki, Həkənür, Hərəkül kəndi, Hintəğlar kəndi, Horter, Xanəhmədli, Xanoğlan kəndi, Xərxaş kəndi, Xətai kəndi, Xırmancıq kəndi, Xnuşinak kəndi, Xocavənd qəsəbəsi, Xonaşen, Xoşvəxt, Xuc, Xtsabert kəndi, İsxan, İstabuzlar, Kamallı, Kavallı, Keçidərə, Kemraquc kəndi.

Kəndxurd kəndi, Kərabı, Kiliççi, Kiş kəndi, Kolatağ kəndi, Kolxozaşen kəndi, Köçbək kəndi, Köçkəbə, Köhnətağlar kəndi, Könül Şadlı, Kuxırı, Kurda, Kuropatkino kəndi, Küpül, Qaç, Qağartsi kəndi, Qarabağ, Qaradağlı kəndi, Qarahonc kəndi, Qaraxatunabat, Qarakəlli, Qarakənd kəndi, Qaratəpə kəndi, Qarazəmi kəndi, Qarıtəpə, Qarqar kəndi, Qaryagin, Qırmızı Bazar qəsəbəsi, Qızılqışlaq kəndi, Qoçbəyli kəndi, Qorzulu, Quzeyçartar kəndi, Quzeyxırman kəndi, Quzumkənd kəndi, Leylə, Maçkalaşen kəndi, Martuni qəsəbəsi, Mavas kəndi, Meticahan, Metətağlar kəndi, Mədədkənd kəndi, Məlikcanlı kəndi, Məmmədadzor kəndi, Məmməddərə kəndi, Məraxatun, Mərdəməşkin, Mısmına kəndi, Mixad, Mirikənd kəndi, Misak, Miyan, Muğanlı kəndi, Mülküdərə kəndi, Müsəlmanlar, Müşkabad kəndi, Narcaq, Nəmxoş, Ningi kəndi, Nəraşen kəndi, Oxçu, Oxzaberd, Palıdli, Paravatumb kəndi, Pul, Rabat, Rizvan, Rus tağı, Salakətin kəndi, Sədək, Sərkiskənd, Sıznik, Sitaruz, Siyavuşan, Sor kəndi, Sos kəndi, Spitakşen kəndi, Sur, Susanlıq kəndi, Şahyeri kəndi, Şaqax kəndi, Şəvədinli, Şəkər kəndi, Şıx Dursun kəndi, Şıxer, Şıxımlı, Şıxtaraşen kəndi, Şıpartı, Tağ kəndi, Tağaser kəndi, Tağan, Tağasir, Tağaverd kəndi, Tənək, Təsbik, Tomu, Traxtik kəndi, Tsakuri kəndi, Tsur kəndi, Tuğ kəndi, Tunc, Türkeş, Tyak kəndi, Ulablı, Vəng kəndi, Vərəndə, Vərəndəli kəndi, Yaryurdu, Yaycılı, Yemişcan kəndi, Yengicəli, Yeni Xocavənd qəsəbəsi, Yeni Qaradağlı qəsəbəsi, Yeni Tuğ qəsəbəsi, Yenikənd kəndi, Yuxarı Qışlaq, Zakirli kəndi, Zamzur kəndi, Zavadıq kəndi, Zərdanaşen kəndi, Zoğalbulaq kəndi, Zülfüqarlı, Zürdəxaç...

XOCAVƏND RAYONUNUN ORONİMLƏRİ

Abdal qışlağı yeri, Abışın bağı, Adsız təpə, Ağ cığır, Ağ qobu, Ağ yoxuş, Ağbaş yeri, Ağbaşı dağı, Ağbulaq döşü, Ağburun dağı, Ağdaş, Ağqaya, Ağoğlan piri, Ağyoxuş düzü, Axmaz, Alban kilsəsi, Alban qəbiristanlığı, Alban məbədi, Alxan düzü, Alı təpəsi, Alıqulu qışlağı, Almalıq, Amaras monastırı, Amaras şəhəri, Anabat düzü, Aran, Argünəş dağı, Arxac dərəsi, Armudluq, Arpadüzü, Arpagədik, Arsax, Aşıqlı Qoşa gümbəzi, At yolu, Atayurd dərəsi, Avdur yalı, Ayı meşəsi, Azıx mağarası, Babalı tapı, Baxça yeri, Bağırsaq meşəsi, Bağrıqan dağı, Bağrıqan meşəsi, Baxdik, Bakur, Balaca oyuqlu, Balaca zoğallıq, Ballı bağı, Ballı qaya, Bəhrəmli düzü, Bəhrəmli piri, Bəy meşəsi, Bəylik bağı, Bəylik dağı, Bəylik qışlağı düzü, Bəytəpə dağı, Binəderəsi, Boğurxan dağı, Bostan yeri, Boz bazı, Böyük Qala, Böyük Qaya, Böyük Kirs dağı, Böyük Oxlu dağı, Böyük Tağlar yalı, Böyürtkənli dərə, Buğuz qalası, Canavar təpəsi, Cəfərin əkin yeri, Cicim ocağı, Çaqqal qobusu, Çaqqallı dərə, Çaydağılan, Çaylaqqala, Çeyil dağı, Çəkət düzü, Çəməndağ dağı, Çərşənbə dağı, Çirişli, Çitər yer, Çobanuçan, Çuxuryal, Dağar yeri, Dağdağan ocağı, Dağdöşü yalı, Dağlıq Qarabağ Muxtar Vilayəti, Daş bulaq, Daşbaşı yalı, Daşdəmir dərəsi, Daşlı dağ, Daşlı təpə, Daşlıq təpə, Daştəpə

kurqanı, Dədə dərə, Dəhliz, Dəhnə dərəsi, Dəmirçi dərəsi, Dəmirov dağı, Dəmirov ocağı, Dəvəboynu dağı, Dəyə yeri, Dəyirman dərəsi, Dırmanabənd, Dibətli dağı, Dizaq mahalı, Domı meşəsi, Düzağa yüksəkliyi, Edilli yalı, Elçi daşı, Elçi yolu, Elişə dağı, Enli düz, Ergi düzü, Eyvazlılar yataq yeri, Əhməd bəyin bağı, Əkbər dağı, Əlibala yeri, Əlibaba yeri, Ərik təpəsi, Ərgünəş dağ belı, Ərgünəş dağı, Ərgünəş qalası, Əppəkli döş, Əppəklik, Əyri meşə, Əzəmət yeri, Əzgillik, Əzimin bağı, Fındıqlıq, Gavalı bağı, Gavallıq, Gödək bazı, Gendərə, Göllü dərə, Göytəpə, Güllüce aşırımı, Güllüce dağı, Güllütəpə, Güngörməz, Hacı bağı, Hacı Əlikərəm yatağı, Haramı düzü, Hatut dərəsi, Heydərin Bağı, Hintəğlar təpələri, Horter, Hunan, Xaçmaz dağı, Xanhusəyn dərəsi, Xəzər dağı, Xəzəz dağı, Xırda-Para Dizaq mahalı, Xırman yalı, Xırmancıq gədiyi, Xış qalası, Xış qalası dağı, Xıtabert yalı, Xunəşinin mərkəzi, İbadın bağı, İkor dağı, İlanlı təpə, İndərə, İt uçan qaya, Kaftarlı dağ, Kalafalıq, Kar daş, Kar qaya, Keçi dağı, Kemraquç tapı, Kəməz qaya, Kənd yeri, Kərəm çalı, Kərəmin yeri, Kirişdi dərə, Kiş yolu, Kolanı yurdlarının yeri, Kolatağ üzü, Kotan dərəsi, Kotan düzü, Köç yeri, Köçbək aşırımı, Köndələn yer, Kötüklük, Kühul yalı, Kuropatkono zəmisı, Küfül yeri, Kür-Araz ovalığı, Qabaq düz, Qacar meşəsi, Qağartsi təpəliyi, Qala dağı, Qalib çuxuru, Qamışlıq, Qanlı gədik, Qara Xatunabad, Qara qaya, Qaraarxac dərəsi, Qarabağ düzü, Qarabağ silsiləsi, Qarabulaq, Qaraçuq dağı, Qaradağlının ferma yeri, Qaradağlı

qayası, Qaradağlı təpələri, Qaradərə, Qaradolaq məzrəsi, Qaragöl təpəliyi, Qarağantəpə dağı, Qarəkənd aşırımı, Qaraqaya, Qaraqaya dağı, Qaranlıq dərə, Qaratelin bağı, Qarazəmi örüşü, Qarxut dağı, Qarıtəpə qəbiristanlığı, Qarqar düzü, Qarqulutəpə dağı, Qarpızlıq, Qaryagin üzü, Qasım bəyin bağı, Qatırçı meşəsi, Qazan yeri, Qələm dərəsi, Qətl yeri, Qırğın dərə, Qırmızı Bazar meşəsi, Qırmızı məbəd, Qışlaq bağı, Qızıl dərə ayağı, Qızıldərə, Qızılqaya, Qızılətəpə, Qobu yamacı, Qocabağ, Qoç gədiyi, Qoç yalı, Qoçbəy dərəsi, Qorqalı dərə, Qoşa dərə, Qoşadərə, Qoşagirmə dağı, Qozluçay aşırımı, Quldur dərə, Quldur dərəsi, Qurban kəl keçən dərə, Qurd dərəsi, Quru çökəklik, Quru dərə, Quru qobu, Quru yal, Quruçay qırağı, Quşçular dağı, Quzudərə dağı, Quzumkənd təpələri, Manas dərəsi, Manas düzü, Mandı yeri, Maral təpəsi, Maraltəpə, Markuşin dağı, Martuni tut bağı, Mehdinin bağı, Məhərrəmin bağı, Məlikcan qalası, Məmməddərə, Məmmədin bağı, Məngələnata dağı, Mənsur yalı, Mərəçüydülük, Mərəklər yeri, Məscid qabağı, Məscid yeri, Mısmına bağı, Minanın bağı, Minənin tut bağı, Mirzəcan dərəsi, Molla dərəsi, Molla Nəsrəddin yolu, Muğanlı bağı, Muxranes dağı, Musa dərəsi, Mülküdərə, Müşkabad çökəkliyi, Nahid tapı, Narlı dərə, Nərgizli bağ, Nərgizlik, Nərgiztəpə, Ningi yeri, Ninki yolu, Noxudlu dərə, Nurlar dərəsi, Orta keçid, Örensahə, Pağıldıyan çay yeri, Palantökən dağ silsiləsi, Palantökən yoxuşu, Pambıqlı dərə, Paşa bağı, Pevaltökən dağı, Pələng çuxuru, Pələng qayası, Pırıxlı, Pir, Pırağ


bulaq yüksəkliyi, Pirəhməd tapı, Pirican dağı, Pişikli dərəsi, Plov döşü, Poluzuro Parat dağı, Pörnək yeri, Rabat, Ritiş qalası, Rus kəhrizi yeri, Rus tağı, Rustak, Rzaqulu bəy türbəsi, Sağsağan dağ silsiləsi, Salakətin təpəsi, Sapand daşı düşən yer, Sarenxart dağı, Sarı yol, Sarının bağı, Sebenin meşəsi, Seyid Rza günbəzi, Səki çalası, Səngərtəpə, Sor dərəsi, Sos aşırımı, Söyüdlü çökəklik, Söyüdlü dərə, Söyüdlük, Suqovuşan dərə, Sulu dərə, Şah yolu, Şahrüvənyal dağı, Şahyeri yoxuşu, Şaqax aşırımı, Şapartı qayaları, Şəfi yeri, Şəkər bağı, Şıbartı, Şıxer, Şıxəli güneyi, Şindi meşəsi, Şiş dağ, Şişdağ, Şişqaya, Şorruca, Tağın meşəsi, Tağlar mağarası, Tey dağı, Teydağ, Tək qəbir, Tək təpə, Timərri dağı, Toxqar dağı, Topağac dağı, Topal ağac, Traxtik meşəsi, Tsakuri yalı, Tucluqaya dağı, Tuğ dağı, Tuğ yalı, Tut bağı, Ulablı, Uluqaya, Urandağ, Unus dərə, Unuz döşü, Uzun döş, Uzun zəmi, Üçbulaq dağı, Üçtəpə, Üryan-
dağ, Üryandaş, Üzərlik dərə, Vərəndə yeri, Yaryurdu, Yaz yurdu yeri, Yeddiqardaş dağı, Yel Piri, Yemişcan bostanı, Yorgan dərəsi, Yuxarı Qışlaq dərəsi, Zavadıq meşəsi, Zəkinin bağı, Ziyarət dağı, Zoğallıq, Zülfüqarlı yeri, Zülqədər yerləri...

XOCAVƏND RAYONUNUN HİDRONİMLƏRİ

Abbas bulağı, Ağbulaq, Ağcaqoşun çayı, Ağoğlançay, Axmaz, Allıçay, Amaras çayı, Arakül arxı, Aşağı bulaq, Ayı bulağı, Baba bulağı, Bağrıqan arxı, Ballı bulaq, Baş bulaq, Bayram bulağı, Bəyli bulağı, Bəylik bulağı, Binəçay, Cəfər bulağı, Cəmiyyət bulağı, Çaxmaqçay, Çallı göl, Çallıgöl, Çanaq bulaq, Çanaq bulağı, Çanaqbulaq, Çartaz arxı, Çaydağilan arx, Çaylaq çayı, Çaylıx çayı, Çiçəkli bulaq, Çirişli bulaq, Çökək bulaq, Çökək kəhriz, Dainakadzor çayı, Damcı bulaq, Damcı bulağı, Daş bulaq, Daşbulaq, Daşlı bulaq, Dədə kəhriz, Dəvəbatıran çay, Dırbanəbənd arxı, Dolanlarçay, Domı çay, Edilli kəhrizi, Əhməd arxı, Ələkbər bulağı, Əli bulağı, Əlibaba bulağı, Əlibala bulağı, Əlinəzərli bulağı, Fındıqlı bulaq, Govurarx, Gödək arx, Gödəkarx, Hacıkərim kəhrizi, Hatut bulaq, Həmzə bulağı, Həzər bulağı, Xocalı çayı, Xonaşen çayı, İmmi bulağı, Kar daş bulağı, Kardaş bulağı, Kəhrizli, Kərəm arxı, Kiçik Həkəri çayı, İşxan çayı, Kirs bulağı, Kor bulaq, Kor bulağı, Korbulaq, Köndələnçay, Kötük bulaq, Kötükbulaq, Küp bulaq, Qağartsı bulaq, Qara bulağı, Qara göl, Qarabulaq, Qaraçı arxı, Qaraçı bulağı, Qaragöl, Qaraqaya bulağı, Qırmızı Bazar bulağı, Qəhrəman bulağı, Qışlaq arxı, Qışlaq bulağı, Qızılqaya bulağı, Qobu

kəhrizi, Qoçbəyli arxı, Qoşa bulaq, Qoşabulaq, Qotur bulaq, Qoturbulaq, Qozlu bulaq, Qozluçay, Quru bulaq, Quruçay, Quzeyxırman arxı, Maral bulaq, Mehdi bulağı, Mədə bulağı, Məmməd bulağı, Məşədi arxı, Məşədi bulağı, Molla bulağı, Müşkabadçay, Noxudlu bulaq, Novlu bulaq, Orta bulaq, Pağıldayan çay, Pir bulaq, Pirağ bulaq, Rabat arxı, Rus kəhrizi, Salman bulağı, Sarı bulaq, Sarıbulaq, Seyid gölü, Seyid gölü şırranı, Səngər arxı, Soyuq bulaq, Soyuqbulaq, Söyüdlü bulaq, Suqovuşan, Susanlıq arxı, Şapartı çayı, Şəkər arxı, Şıxel gölü, Şırşır, Şır-şır bulaq, Şor buaq, Şorbulaq, Şorgöl, Şorruca arxı, Şuşa bulağı, Tamasan çayı, Tək bulaq, Topağac bulağı, Topal ağacın bulağı, Tuğ bulaqları, Tuğ mineral bulaqları, Tumi mineral bulaqları, Turşu mineral bulağı, Üç bulaq, Üçbulaq, Üçgöz bulaq, Vərəndəli bulaq, Yegədgur çayı, Yemişcan arxı, Yemişcan bulağı, Yuxarı bulaq, Zakirli arxı, Zarışlı çayı, Zavadıq arxı, Zəki bulağı, Zərdanaşen mineral bulaqları, Ziyarət bulağı, Zoğalbulaq, Zülfüqar bulağı...

Qarabağ müharibəsində şəhid
olmuş xocavəndlilərin
xatirəsinə ucaldılmış abidə



Qarabağ müharibəsində Xocavənd rayonu üzrə şəhid və itkinlərin ümumi SİYAHISI

1.	Abbasov Cəsarət Adil oğlu	04.04.1974, Xocavənd rayonu, Muğanlı kəndi – 17.03.1993
2.	Abbasov Sərvər İdirim oğlu	10.11.1962, Xocavənd r., Qaradağlı k. – 17.02.1992, Xocavənd rayonu, Qaradağlı kəndi
3.	Ağamalıyev Azər Ağamalı oğlu	25.08.1973, Füzuli r., Veysəlli k. – 05.01.1993, Qızılqaya
4.	Axundov Hafiz Elmaz oğlu	10.01.1973, Xocavənd r., Qaradağlı k. – 17.02.1992, Xocavənd r., Qaradağlı k., itkin-şəhid
5.	Axundov Müslüm Hüseyn oğlu	17.05.1954, Xocavənd r., Əmirallar k. – 02.10.1992, Xocavənd r., Kuropatkin k.
6.	Aslanov Elçin Gəray oğlu	01.07.1967, Xocavənd r., Axullu k. – 15.11.1991, Zamzur k.
7.	Atakişiyev Qabil Atakişi oğlu	21.11.1964 – 05.01.1992
8.	Babayev Səbuhi Sahib oğlu	21.05.1978, Xocavənd r., Xocavənd k. – 28.10.1991, Xocavənd k.
9.	Babayev Teymur Qaçay oğlu	1937, Xocavənd r., Xocavənd k. – 19.11.1991, Xocavənd k.
10.	Babayeva Validə Həmid qızı	1932, Xocavənd r., Qaradağlı k. – 11.09.1991

11.	Balakişiyev Cəmil Xanəli oğlu	25.08.1954, Xocavənd r., Əmirallar k. – 11.05.1992
12.	Balakişiyev Məmmədəli Qəhrəman oğlu	10.11.1978, Xocavənd r., Günəşli k. - 20.09.1988
13.	Balakişiyev Rövşən Misir oğlu	15.12.1967, Xocavənd r., Muğanlı k. – 30.12.1992
14.	Bayramov Arif İbrahim oğlu	01.10.1940, Xocavənd r., Qaradağlı k. – 17.02.1992, Qaradağlı k.
15.	Bayramov Elmidar Rəşid oğlu	20.10.1960, Xocavənd r., Qaradağlı k. – 17.02.1992, Qaradağlı k.
16.	Bayramov Rəşid Həşim oğlu	1958, Xocavənd r., Qaradağlı k. – 09.01.1991, Qaradağlı k.
17.	Bayramov Sultan Rəşid oğlu	27.10.1958, Xocavənd r., Qaradağlı k. – 09.01.1991
18.	Bayramov Tağı Hüseyn oğlu	23.10.1965, Xocavənd r., Əmirallar k. – 18.12.1991
19.	Bədirov Yunis Nərçə oğlu	14.01.1973, Martuni şəhəri – 24.07.1993, Füzuli r. Məngələnata yüksəkliyi
20.	Bəhrəmov Vaqif Cəlil oğlu	25.02.1955, Xocavənd r., Əmirallar k. – 29.12.1991
21.	Dadaşov Eldar İsa oğlu	06.02.1939, Xocavənd r., Qaradağlı k. – 17.02.1992
22.	Dadaşov Manaf İslam oğlu	1973, Xocavənd r., Qaradağlı k. – 17.02.1992

23.	Dadaşov Mikayıl İslam oğlu	1970, Xocavənd r., Qaradağlı k. – itkin-şəhid
24.	Dadaşov Uğur Eldar oğlu	02.05.1975, Xocavənd r., Qaradağlı k. – 17.02.1992
25.	Doluxanov Rəhim Möykəmə oğlu	06.12.1969, Xocavənd r., Qaradağlı k. – 17.02.1992, «Bəylik Bağı» Qaradağlı k.
26.	Eyvazov Şirvan Hübət oğlu	05.01.1972, Mardakert r., Seysulan k. – 01.04.1992
27.	Əhmədova Sürəyya Cavad qızı	08.09.1959, Xocavənd r., Qaradağlı k. – 26.02.1992, Xocalı r.
28.	Əliyev Xəliq Məhərrəm oğlu	08.01.1975, Xocavənd r., Qaradağlı k. – 17.02.1992, «Bəylik Bağı»
29.	Əliyev Qasım Hüseyn oğlu	15.07.1910, Beyləqan r., Tatalılar k. – 10.01.1992, Qaradağlı k., «Pambıqlı»
30.	Əliyev Nəriman Qəmbər oğlu	15.01.1936, Füzuli r., Yuxarı Güzdək k. – 09.01.1992, Füzuli r., Qaradağlı k.
31.	Əliyev Vətən Əmirxan oğlu	13.04.1972, Xocavənd r., Qaradağlı k. – itkin-şəhid
32.	Əliyev Zəhid Zeynal oğlu	01.10.1955, Beyləqan r., Əlinəzərli k. – 17.02.1992, «Bəylik Bağı»
33.	Əzizov Alov Əfqar oğlu	01.09.1968, Xocavənd r., Qaradağlı k. – 17.02.1992, «Bəylik Bağı»
34.	Əzizov Atəş Əfqar oğlu	13.02.1971, Xocavənd r., Qaradağlı k. – 17.02.1992, «Bəylik Bağı»

35.	Əzizov İltifat Yelmar oğlu	24.10.1964, Xocavənd r., Qaradağlı k. – 26.05.1993
36.	Fərzəliyev Fərzəli Həsənqara oğlu	1941, Füzuli r., Qaryagin k. – 16.01.1991, Xocavənd k.
37.	Gülüşov Aydın İldırım oğlu	01.04.1970, Füzuli r., Qaradağlı k. – 15.08.1992, Məlikcan k.
38.	Həsənov Altay Məhəmməd oğlu	05.05.1970, Xocavənd r., Qaradağlı k. – 16.02.1992, Qaradağlı k.
39.	Həsənov Asif Ağamirzə oğlu	23.07.1960, Xocavənd r., Əmirallar k. – 29.12.1991
40.	Həsənov Əvəz Yaşasın oğlu	02.02.1986, Xocavənd r., Qaradağlı k. – 09.09.2003, Haramı
41.	Həsənov İsa İslam oğlu	12.09.1953, Xocavənd r., Haxullu k. – 17.11.1992, Divanallar k.
42.	Həşimov Mirzə Müzəffər oğlu	10.09.1972, Füzuli r., Gorazılı k. – 02.07.1993, Günəşli k.
43.	Hüseynov Dəmir Musa oğlu	1920, Xocavənd r., Qaradağlı k. – 17.02.1992, «Bəylik Bağı»
44.	Hüseynov Elşən Əvəz oğlu	06.10.1973, Xocavənd r., Muğanlı k. – 26.01.1994, «Nərgiztəpə»
45.	Hüseynov Əbülfət Mehman oğlu	01.07.1975, Xocavənd r., Qaradağlı k. – 17.02.1992, itkin-şəhid
46.	Hüseynov Əlövsət Məyiş oğlu	01.01.1956, Qaryagin k. – 05.06.1992.

47.	Hüseynov Əsgər Səməd oğlu	1922. Xocavənd r., Qaradağlı k. – 16.02.1992, Qaradağlı k.
48.	Hüseynov Fehruz Mahmud oğlu	17.05.1952, Xocavənd r., Qaradağlı k. – 17.02.1992, «Bəylik Bağı»
49.	Hüseynov Fədail Zülfüqar oğlu	1975. Xocavənd r., Qaradağlı k. – 17.02.1992, «Bəylik Bağı»
50.	Hüseynov Həbib Həmzə oğlu	1938, Xocavənd r., Qaradağlı k. – 17.02.1992, Qaradağlı k.
51.	Hüseynov Xanah Həbib oğlu	12.12.1969. Xocavənd r., Qaradağlı k. – 16.02.1992, Qaradağlı k.
52.	Hüseynov Xandəmir Bəbir oğlu	1932. Xocavənd r., Qaradağlı k. – 24.11.1990, Qaradağlı k.
53.	Hüseynov İbiş Həbib oğlu	16.06.1977. Xocavənd r., Qaradağlı k. – 17.02.1992. Qaradağlı k., «Bəylik Bağı»
54.	Hüseynov İmran Əhməd oğlu	1936. Xocavənd r., Qaradağlı k. – 27.02.1992, Xan k.
55.	Hüseynov Nahid Adil oğlu	17.11.1971. Xocavənd r., Qaradağlı k. – 17.02.1992. «Bəylik Bağı»
56.	Hüseynov Niftalı Bakir oğlu	1975. Xocavənd r., Qaradağlı k. – 17.02.1992, «Bəylik Bağı»
57.	Hüseynov Oqtay Dərgah oğlu	05.10.1968. Xocavənd r., Tuğ k. -23.07.1991, Xocavənd r., Tuğ k.

58.	Hüseynov Seyidəli Qiyas oğlu	1964, Xocavənd r., Günəşli k. – 06.07.1992. Kəlbəcər r., Umudlu k.
59.	Hüseynov Şahmurad Hüseynalı oğlu	1928, Xocavənd r., Qaradağlı k. – 17.02.1992.
60.	Hüseynov Şura Hüseynalı oğlu	1934, Xocavənd r., Qaradağlı k. – 30.03.1992
61.	Hüseynov Zülfüqar Dəmir oğlu	10.11.1951, Xocavənd r., Qaradağlı k. – 09.03.1991, Qaradağlı k., Kardaş
62.	Hüseynova Qəndab İnqilab qızı	10.01.1955. Xocavənd r., Xocavənd k. – 19.01.1989
63.	Hüseynova Qənirə Həmid qızı	1939, Xocavənd r., Qaradağlı k. – 08.09.1991.
64.	Hüseynova Məxmər Məcid qızı	1928, Xocavənd r., Qaradağlı k. – 28.06.1991, Qaradağlı k.
65.	Hüseynova Rəhilə Şahmar qızı	1948, Xocavənd r., Qaradağlı k. – 08.09.1991.
66.	Hüseynova Rəxşəndə Bayram qızı	1902, Xocavənd r., Qaradağlı k. – 08.09.1991.
67.	Hüseynova Səbiqə Mürsəl qızı	01.07.1936, Xocavənd r., Qaradağlı k. – 28.06.1991.
68.	Xəlilov Zahid Əyyub oğlu	12.11.1949, Xocavənd r., Qaradağlı k. – 17.02.1992. Qaradağlı k.
69.	Xoşdari Yaqub Abdulla oğlu	23.10.1968, Xocavənd r., Muğanlı k. – 16.08.1992. Muğanlı k.
70.	İbrahimov Şahmar Yelmar oğlu	06.05.1962, Xocavənd r., Əmirallar k. – 20.01.1992. Xocavənd r., Əmirallar k.
71.	İbrahimova Roza Heydər qızı	1960, Xocavənd r. – 19.01.1989, Xocavənd k.

72.	İmanov Şükür Şəfa oğlu	16.03.1971, Xocavənd r., Əmirallar k. – 12.06.1993, Nərgiztəpə
73.	İsmayılov Atlıxan Məhəmməd oğlu	1932, Xocavənd r., Muğanlı k. – 26.09.1990, Qarakənd k.
74.	İsmayılov Hafiz Ramiz oğlu	06.06.1983, Xocavənd r. Xocavənd k. – 14.06.2003, xidməti vəzifəsini yerinə yetirərkən həlak olub
75.	İsmayılov Mirzəli Abdulla oğlu	1919, Qubadlı r. Milanlı k. – 16.10.1991, Xocavənd r. Tuğ k.
76.	İsmayılov Ramiz Həsən oğlu	1960, Xocavənd r., Xocavənd k. – 19.01.1989, Xocavənd k.
77.	Kazımov Nəsimi Kazım oğlu	15.07.1968, Xocavənd r., Qaradağlı k. – 17.02.1992, Qaradağlı k., «Bəylik Bağı»
78.	Kazımov Səlim Kazım oğlu	15.04.1958, Xocavənd r., Qaradağlı k. – 29.03.1992, Ağdam r.
79.	Kərimov Əliqismət Qara oğlu	26.02.1969, Xocavənd r., Qaradağlı k. – 17.02.1992, Qaradağlı k.
80.	Qarayev İntiqam Yaqub oğlu	24.04.1976, Xocavənd r. Haxullu k. – 19.07.1993, Füzuli r., Kürdmahmudlu k.
81.	Qəhrəmanov Xəlil Ədil oğlu	1927, Cəbrayıl r., Xələfli k. – 22.08.1993.
82.	Qəhrəmanov Şəmil Ədil oğlu	1931, Cəbrayıl r., Xələfli k. – 23.08.1993, Günəşli k.

83.	Quliyev Adil Qəhrəman oğlu	12.02.1965, Xocavənd r., Kuropatkino k. – 07.05.1992, Kuropatkino k.
84.	Quliyev Cavanşir Teymur oğlu	08.05.1948, Xocavənd r., Haxullu k. – 08.08.1990
85.	Quliyev Əlastan Nəriman oğlu	1944, Xocavənd r., Qaradağlı k. – 21.03.1992
86.	Quliyev Ələkbər Məmməd oğlu	1946, Xocavənd r., Qaradağlı k. – 09.03.1991, Qaradağlı k.
87.	Quliyev Əloğlan Əlastan oğlu	25.09.1973, Xocavənd r., Qaradağlı k. – 08.09.1991, Xocavənd r.
88.	Quliyev İdris İsmayıl oğlu	1915, Xocavənd r., Axullu k. – 09.01.1990
89.	Quliyev Gündüz Əliqəmə oğlu	27.02.1969, Xocavənd r., Qaradağlı k. – 12.09.1991
90.	Quliyev Kamal Bəylər oğlu	01.04.1927, Xocavənd r., Qaradağlı k. – 02.04.1992
91.	Quliyev Mirzəli Müslət oğlu	15.04. 1952, Xocavənd r., Qaradağlı k. – 17.02.1992, «Bəylik Bağı»
92.	Quliyev Nəbi Mütəlib oğlu	22.12.1971, Xocavənd r., Qaradağlı k. – 17.02.1992, «Bəylik Bağı»
93.	Quliyev Rəhim Tapdıq oğlu	07.11.1936, Xocavənd r., Muğanlı k. – 09.05.1992
94.	Quliyev Səxavət Bostan oğlu	17.11.1963, Xocavənd r., Muğanlı k. – 16.08.1992

95.	Quliyev Vaqif Abbas oğlu	1953, Xocavənd r., Xocavənd k. – 14.11.1991, Xocavənd k.
96.	Quliyeva Nazənin Rəşid qızı	04.09.1955, Xocavənd r., Qaradağlı k. – 08.09.1991, Xocavənd r.,
97.	Məmmədov Arif Köçəri oğlu	18.09.1966, Xocavənd r., Xocavənd k. – 16.05.1991
98.	Məmmədov Ədalət Şahmar oğlu	31.05.1958, Xocavənd r., Qaradağlı k. – 17.02.1992, «Bəylik Bağı»
99.	Məmmədov Ərəstun Ağalar oğlu	29.08.1969, Xocavənd r., Qaradağlı k. – 17.02.1992, «Bəylik Bağı»
100.	Məmmədov İbiş Pəsi oğlu	15.07.1938, Xocavənd r., Tuğ k. – 07.09.1991
101.	Məmmədov İsmayıl Hüseyn oğlu	1942, Xocavənd ş. - 19.01.1989
102.	Məmmədov Məmməd Əmirxan oğlu	28.08.1950, Xocavənd r., Qaradağlı k. – 17.02.1992, «Bəylik Bağı»
103.	Məmmədov Tohid Cəlal oğlu	1936, Xocavənd r., Vərəndəli k. – 06.28.1991, Qaradağlı k.
104.	Mirzəliyev Vahidcan İbrahim oğlu	01.10.1949, Xocavənd r., Kuropatkin k. – 02.10.1992, Kuropatkin k.
105.	Mustafayev Qərib Həsərət oğlu	01.07.1962, Beyləqan r. – 17.02.1992, «Bəylik Bağı»
106.	Mustafayev Talib Yaqub oğlu	1973, Xocavənd r., Qaradağlı k. – 17.02.1992, «Bəylik Bağı»

107.	Nağıyev Aftandil Xanlar oğlu	22.08.1977, Xocavənd r., Qaradağlı k. - 17.02.1992, «Bəylik Bağı»
108.	Namazova Şövkət Bəndəli qızı	1932, Xocavənd r., Muğanlı k. - 19.01.1989
109.	Nazarov Şura İbad oğlu	1925, Xocavənd r., Qaradağlı k. - 21.03.1992
110.	Nəcəfov Qəhrəman Şadman oğlu	20.03.1949, Xocavənd r., Axullu k. 09.01.1992, Axullu k.
111.	Nəcəfov Səbuhi Qəhrəman oğlu	10.02.1972, Xocavənd r., Axullu k. - 30.08.1992
112.	Nəcəfov Vahid (Süleyman) Hüsən oğlu	1940, Xocavənd r. - 07.09.1991
113.	Nəsibov Museyib Qaraca oğlu	01.04.1948, Füzuli r., Dövlətyarlı k. - 09.05.1992, Əmirallar k.
114.	Nəsirov Əfqan Rəfi oğlu	08.03.1962, Kəlbəcər r., Məmmədsəfi k. - 27.11.1992
115.	Nəsirov Fuad Məhərrəm oğlu	29.03.1971, Xocavənd r., Muğanlı k. - 21.04.1994
116.	Nəzərova Fənar Nəriman qızı	10.05.1932, Xocavənd r., Xocavənd k. - 28.01.1991, Xocavənd k.
117.	Rəfiyev Faiq Qəzərfər oğlu	22.02.1955, Füzuli r., Saracıq k. - 09.01.1992, Füzuli r., Qaradağlı k.
118.	Rəhimov Məhi Surxay oğlu	1922, Xocavənd r., Əmirallar k. - 17.02.1992, «Bəylik Bağı»

119.	Rəhmanov Yasin Şahmar oğlu	17.10.1954, Xocavənd r., Əmirallar k. - 09.05.1992, Əmirallar k.
120.	Rüstəmov Nəsib Qərib oğlu	07.08.1957, Xocavənd r., Əmirallar k. - 09.05.1992, Əmirallar k.
121.	Rüstəмова Zibər Alıhüseyn qızı	1918, Xocavənd r., Qaradağlı k. - 16.02.1992, Qaradağlı k.
122.	Səmədova GülezəndəBakir qızı	1960, Xocavənd r., Qaradağlı k. - 23.06.1992
123.	Süleymanov Elçin Möhübbət oğlu	03.09.1965, Xocavənd r., Qaradağlı k. - 15.12.1991
124.	Süleymanov Teyyub Fərrux oğlu	20.09.1973, Xocavənd r., Tuğ k. - 17.11.1989, Tuğ k.
125.	Şirinov Böyükkişi Lələ oğlu	1931, Xocavənd r., Vərəndəli k. - 24.03.1992
126.	Şirinov İltifat Əjdər oğlu	1962, Xocavənd r., Qaradağlı k. - 28.06.1991
127.	Şirinova Qaragöz Həbil qızı	1936, Xocavənd r., Vərəndəli k. - 28.06.1991
128.	Tağıyev Bakir Qaçay oğlu	1948, Xocavənd r., Vərəndəli k. - 28.06.1991
129.	Tağıyev Elsevər Teyyub oğlu	26.05.1976, Xocavənd r., Qaradağlı k. - 18.10.1991
130.	Tağıyev Faiq Həsərət oğlu	02.01.1961, Xocavənd r., Qaradağlı k. - 17.02.1992, «Bəylik Bağı»
131.	Tağıyev Kamil Sərdar oğlu	31.08.1973, Xocavənd r., Qaradağlı k. - 25.03.1992
132.	Tağıyev Telman Tevan oğlu	20.02.1953, Xocavənd r., Qaradağlı k. - 17.02.1992, «Bəylik Bağı»

133.	Tagiyev Zakir Gülüm oğlu	20.11.1963, Xocavənd r., Qaradağlı k. – 17.02.1991, «Bəylük Bağı»
134.	Tahirov Cəfər Heydərqulu oğlu	01.07.1951, Xocavənd r., Tuğ k. – 05.01.1993, Füzuli r., Aşağı Veysəlli k.
135.	Vəliyev Ələmşad Eldar oğlu	26.10.1973, Xocavənd r., Tuğ k. – 01.05.1991
136.	Vəliyev Fazil Cavad oğlu	14.11.1957, Xocavənd r., Qaradağlı k. – 20.03.1992
137.	Vəliyev Füzuli Cavad oğlu	15.04.1968, Xocavənd r., Qaradağlı k. – 17.02.1992, itkin-şəhid
138.	Vəliyev İslam Allahverdi oğlu	19.09.1964, Xocavənd r., Böyük Tağlar k. – 01.05.1991
139.	Vəliyev Mobil Mürsəl oğlu	1952, Ağdam şəhəri - 17.02.1992, «Bəylük Bağı»
140.	Yusifov Haqverdi Şəfi oğlu	1919, Xocavənd r., Xocavənd k. – 02.03.1991, Xocavənd k.
141.	Yusifov İslam Əli oğlu	20.07.1970, Xocavənd r., Kuropatkino k. – 02.02.1994, Xocavənd r.
142.	Yusubov Amil Əvəz oğlu	19.09.1969, Bakı şəhəri – 23.07.1991
143.	Zeynalov Aydın Xandəmir oğlu	04.02.1947, Xocavənd r., Əmirallar k. – 01.08.1988
144.	Zeynalov Nəbil Əliş oğlu	05.02.1955, Xocavənd r., Qaradağlı k. – 16.02.1992, Qaradağlı k.

Allah bütün şəhidlərimizə rəhmət eləsin!

AZƏRBAYCAN RESPUBLİKASI PREZİDENTİNİN

FƏRMANI

AZƏRBAYCAN RESPUBLİKASI MÜDAFİƏ NAZİRLİYİNİN HƏRBİ QULLUQÇULARININ TƏLTİF EDİLMƏSİ HAQQINDA

Azərbaycan Respublikasının torpaqlarının erməni işğalçılarından müdafiə edilməsində göstərdiyi xüsusi xidmətlərə, şəxsi igidlik və şücaətlərə görə Müdafiə Nazirliyinin aşağıdakı hərbi qulluqçusu

161 saylı hərbi hissənin döyüşçüsü, starşına

İBAD MÖVSÜM OĞLU HÜSEYNOV

«Azərbaycan Bayrağı» ordeni ilə təltif edilsin.

Azərbaycan Respublikasının Prezidenti H.Əliyev

Bakı şəhəri, 9 oktyabr, 1994-cü il.

XOCAVƏND RAYONUNUN BƏZİ GÖRKƏMLİ ŞƏXSİYYƏTLƏRİ VƏ TANINMIŞ ZİYALILARI

Abbasov Cəlil Mehdi oğlu - vətənpərvər ziyalı, təcrübəli təsərrüfat rəhbəri, Böyük Vətən müharibəsi iştirakçısı;

Abbasov Bəxtiyar Şahlar oğlu (1985) – idmanın qaydasız döyüş növü üzrə ikiqat dünya çempionu, «Vətən uğrunda» medalı ilə təltif edilmiş idmançı;

Abbasov Mədət – uzun illər Füzuli rayon Partiya Komitəsinin ikinci katibi vəzifəsində çalışmış ziyalı;

Abbasov Şəhriyar Şahlar oğlu (1981) – idmanın qaydasız döyüş növü üzrə ikiqat dünya çempionu, birinci dərəcəli idmançı;

Abışov Bağman - Tuğ kənd orta məktəbinin təcrübəli riyaziyyat müəllimi;

Abışov Əhməd – Tuğ kənd orta məktəbinin təcrübəli coğrafiya müəllimi;

Ağakşi bəy Rüstəm bəy oğlu Haxullu - iri torpaq mülkiyyətçisi, rəiyyət və rəncbər yiyəsi, Mehdiqulu xanın xidmətində olmuş mədrəsə təhsilli bəy;

Ağakşibəyli (Ağakşiyyəv) Cavanşir Hümbət bəy oğlu (1916-1991) - əslən Axullu kəndindən olan tanınmış həkim, uzun müddət Qaryagin (Füzuli) rayonlararası dəri-zöhrəvi dispanserinin baş həkimi vəzifəsində çalışmış ziyalı, Böyük Vətən müharibəsi veteranı;

Ağakşibəyov Ağakşi Süleyman oğlu (1950) - Rusiya Federasiyası Daxili İşlər Nazirliyində Cinayət Axtarış şöbəsinin rəisi;

Ağakşibəyov Elbrus Süleyman bəy oğlu (1941) - C. Pişəvəri adına Respublika Humanitar fənlər gimnaziyasının direktor müavini;

Ağakşibəyov İbrahim (İbiş) Talib bəy oğlu (1898-?) - Cəbrayıl qəzasının milis rəisi, torpaq şöbəsinin müdiri və başqa məsul vəzifələrdə çalışmış ziyalı;

Ağakşibəyov Süleyman bəy Əhməd bəy oğlu (1892-1978) - uzun müddət Şuşa Kənd Təsərrüfatı Texnikumunda tədris işləri üzrə direktor müavini işləmiş ziyalı;

Ağakşibəyov Zülfüqar Camal bəy oğlu (1892-?) - əməkdar müəllim, uzun müddət Tibb İnstitutunda müəllim işləmiş görkəmli pedaqoq;

Ağakşiyyəv Calal Cavanşir oğlu (1949) - tibb elmləri doktoru, professor, Azərbaycan Respublikasının əməkdar həkimi, Nyu-York EA-nın həqiqi üzvü, Bakı şəhər Dermatoveneroloqlar Cəmiyyətinin yaradıcısı və ilk sədri;

Ağakşiyyəv Eldar Cavanşir oğlu (1958) - tanınmış iqtisadçı, iş adamı, Qarabağ müharibəsi veteranı;

Ağakşiyyəv Məhərrəm - Qaryagında Kənd Təsərrüfatı Texnikumunun ilk direktoru;

Ağayev Abduləli bəy - cəsur, igid, vətənpərvər;

Ağayev Tiflis Ağaverdi oğlu (1929) - Horadiz Pambıqtəmizləmə zavodunun və uzun illər Füzuli rayonundakı «Qırmızı Oktyabr» sovxozunun direktoru vəzifələrində çalışmış təcrübəli təsərrüfatçı;

Ağayeva Aytən Hüsü qızı (1994) – karate idman növü üzrə Respublika çempionu, bir sıra beynəlxalq yarışların mükafatçısı;

Ağayeva Gültəkin İldırım qızı (1965) - Salakətin kənd orta məktəbində çalışan respublikanın əməkdar müəllimi, «Xocavənd» qəzetinin baş redaktoru;

Axundov Əmir Qoşunəli oğlu (1937) – müəllim, publisist, «Qaradağlının qan yaddaşı» kitabının müəllifi;

Axundov Fəyyaz Yusif oğlu - Saratov vilayətində yaşayan iş adamı;

Axundov Nəsir - hüquqşünas, prokuror, Vəkillər Kollegiyasının üzvü;

Axundov Yusif - Qarabağ kəndinin uzunömürlü sakini;

Alışov Bariz Muxtar oğlu - Kuropatkin kəndinin icra nümayəndəsi;

Aliyeva Telli - Salakətin kənd orta məktəbinin tarix müəllimi;

Allahverdiyev Müslim Əliqulu oğlu (1953) – Xocavənd rayon İH aparatının ümumi şöbəsinin müdiri, «Dövlət Qulluğunda fərqlənməyə görə» medalı (2008) ilə təltif olunmuş ziyalı;

Aslanov Kərim Abdulla oğlu (1929-2003) - Dövlət Bankının Füzuli rayon şöbəsinin müdiri vəzifəsində çalışmış ziyalı;

Aslanov Xaqani Aslan oğlu (1968) – Gəncə şəhər Nizami rayon məhkəməsinin hakimi, istedadlı hüquqşünas;

Aslanov Nofəl Novruz oğlu (1948) – Xocavənd rayon İH-də müxtəlif vəzifələrdə çalışmış ziyalı, təhsil-mədəniyyət şöbəsinin böyük referenti;

Aslanov Şaiq Aslan oğlu (1971) – Xocavənd rayon İH ictimai təşkilatlar və siyasi partiyalarla iş şöbəsinin müdiri;

Aslanova Şəhla Şükür qızı (1981) – Salakətin kənd orta məktəbinin istedadlı biologiya müəllimi;

Atakişiyev Müşfiq – «Təfəkkür» universitetinin rektoru, professor;

Babayev Süleyman - vətənpərvər, xeyriyyəçi;

Babayev Telman - tara bazasının müdiri və digər məsul vəzifələrdə çalışmış ziyalı;

Baxşızadə Sveta - Tuğ kənd orta məktəbinin təcrübəli ziyahısı;

Balakişiyev Məmməd Qaraca oğlu (1952) – Gəncə ET Heyvandarlıq institutunun direktoru, Gəncə Kənd Təsərrüfatı Akademiyasının dosenti, kənd təsərrüfatı elmləri namizədi;

Balakişiyev Ramiz Xanalı oğlu (1952) – Xocavənd rayon mədəniyyət və turizm şöbəsinin müdiri, vətənpərvər ziyalı;

Balakişiyev Sərdar Səməd oğlu - Yeni Xocavənd kənd icra nümayəndəsi;

Balakişiyeva Şövkət Qaraca qızı – Nərimanlı kənd orta məktəbinin müəllimi, «Qabaqcıl təhsil işçisi»;

Bayramov Elxan Rəşid oğlu - DSMF Xocavənd rayon şöbəsinin müdiri;

Bayramov Ələsgər Rəşid oğlu (1956) - Ucar rayon prokurorunun köməkçisi;

Bayramov Həşim - xeyriyyəçi, təsərrüfatçı;

Bayramov Məhəmmədəli Rəşid oğlu (1949) – Xocavənd rayon əhalinin sosial müdafiə mərkəzinin direktoru, YAP Xocavənd rayon təşkilatının sədri;

Bayramov Nəcəfqulu - xeyriyyəçi, təsərrüfatçı;

Bayramov Rəşid Həsən oğlu (1927-1992) – vətənpərvər xeyriyyəçi, şəhid;

Bədirxanova Səfayət - Tuğ kənd orta məktəbinin təcrübəli ədəbiyyat müəllimi;

Bəxtiyar Qaraca (1957) – uzun illər Azərbaycan Televiziyası və Radiosu Qapalı Səhmdar Cəmiyyətinin şöbə müdiri, redaktoru vəzifələrində çalışmış ziyalı, «SicN» studiyasının təsisçisi, «Spase» televiziya kanalının aparıcısı, 2 kitab və bir çox mahnı mətnlərinin müəllifi;

Bəşirova Nurəngiz İsmayıl qızı - Xocavənd rayon Mərkəzi Xəstəxananın «Tərəqqi» medalı baş həkimi;

Böyük xan Məhəmmədhasən ağa oğlu Sarıçalı-Cavanşir - XIX əsrdə Dizaq mahalının mülkədarı olmuş dövrünün nüfuzlu şəxsiyyəti;

Cahangir bəy Qıvhyalı oğlu (1770-1840) - Dizaq mahalının paytaxtı olan Tuğ kəndinin torpaq və rəiyyət yiyəsi, İbrahimxəlil xana və Mehdiqulu xana xidmət etmiş dövrünün nüfuzlu şəxsiyyəti;

Cahangir bəy Şəmil bəy oğlu (1923-2000) - keçmiş SSRİ məkanında tanınmış alim, texnika elmləri doktoru;

Cahangirbəyov Rəhim bəy Şükür bəy oğlu (1875-1950) - Azərbaycan Milli burcuaziyasının ilk nümayəndələrindən biri, görkəmli neftçi, əməkdar mühəndis, neft sənayesi mütəxəssisi, xeyriyyəçi;

Cahangirov Allahverən - təcrübəli kimya-biologiya mülhimi;

Cahangirov Asif Baxış bəy oğlu (1947) - Bakı şəhər Baş Təhsil idarəsinin keçmiş rəisi, Təhsil Nazirliyi kollegiyasının üzvü, əməkdar müəllim, vətənpərvər ziyalı;

Cahangirov Baxış İsmayıl oğlu (1912-1995) - Respublikanın əməkdar maarif işçisi, uzun illər DQMV təhsil idarəsinin Azərbaycan şöbəsinə rəhbərlik etmiş ziyalı;

Cahangirov Baxşalı - tarix elmləri doktoru, professor;

Cahangirov Bəylər İbrahim oğlu (1910-1941) - Qızıl Ordunun ilk yüksək rütbəli zabitlərindən biri, podpolkovnik. Böyük Vətən müharibəsinin ilk günlərində Jitomir yaxınlığında həlak olmuş batalyon komandiri;

Cahangirov Həzrətqulu Şükür bəy oğlu (1867-1968) - tanınmış xeyriyyəçi, bəy nəslindən olan varlı mülkədar, böyük

mülk sahibi, təsərrüfat rəhbəri, 1920-30-cu illərdə, achiq dövrlərində Füzuli və Tuğ sakinlərini taxıl və digər məhsullarla təmin etmiş ziyalı;

Cahangirov İbrahim Məşədi Allahverən oğlu (1870-1932) - əvvəllər Bakıda neft sahəsində müxtəlif vəzifələrdə çalışmış maarifpərəst ziyalı, sonralar doğma Tuğ kəndinə qayıdaraq dəyirmançı kimi fəaliyyət göstərmiş təcrübəli təsərrüfatçı;

Cahangirov İlyas Məhəmməd oğlu - müxtəlif vəzifələrdə çalışmış vətənpərvər ziyalı;

Cahangirov İsrafil Mustafa oğlu (1907-1966) - Azərbaycan Yazıçılar İttifaqı İdarə heyətinin üzvü, Azərbaycan Dövlət Filarmoniyasının direktoru, «Sovet kəndi» qəzetinin redaktoru, Azərbaycan Kommunist Partiyasının Mərkəzi Komitəsinin İdeologiya şöbəsinin müdiri, İranda Sovet əks-kəşfiyyatının rəhbəri və s. vəzifələrdə çalışmış ziyalı;

Cahangirov Qüdrət İsmayıl oğlu (1909-1985) - peşəkar hərbi, aviasiya polkovniki, Böyük Vətən müharibəsi illərində Ali Baş Komandanın xüsusi tapşırıqlarını yerinə yetirən zabit, Moskva Hava Hücumundan Müdafiə dairəsində yüksək vəzifələrdə çalışmış və «Lenin», «Qırmızı Bayraq», «Qırmızı Ulduz», «Birinci və İkinci dərəcəli Vətən müharibəsi» ordenləri ilə təltif olunmuş ziyalı;

Cahangirov Məhəmməd Məhərrəm oğlu (1887-1956) - DQMV-nin tanınmış ictimai-siyasi xadimlərindən biri olmuş görkəmli ziyalı, Tuğda yaranmış kolxozun ilk sədri, 20 il bu vəzifədə çalışmış təsərrüfatçı;

Cahangirov Mustafa Məhərrəm oğlu (1880-1950) - Qori Müəllimlər Seminariyasının məzununu, Füzuli və Tuğ məktəblərində çalışmış maarifçi-pedaqoq;

Cahangirov Niyaz Məhəmməd oğlu (1934) - Xocavənd rayon İcra Hakimiyyəti başçısının müavini, uzun illər Tuğ kənd orta məktəbinin direktoru işləmiş ziyalı;

Cahangirov Ramiz Bəşir oğlu (1956) - vətənpərvər ziyalı, istedadlı müəllim, qabaqcıl maarif işçisi;

Cahangirov Vaqif Həsən oğlu (1954) - Norveç Qaçqınlar Şurası İnsan Hüquqlarının Tədrisi proqramında təlim rəhbəri, birinci dərəcəli həkim-terapevt, tanınmış ziyalı;

Cahangirov Zülqədər Həsən oğlu (1907-1974) - iqtisad elmləri doktoru, professor, Respublikanın əməkdar iqtisadçısı, Əməkdar elm xadimi, Azərbaycan Elmlər Akademiyası İqtisadiyyat bölməsinin rəhbəri, API-nin keçmiş kafedra müdiri, görkəmli ziyalı;

Cahangirova Bağçagül - təcrübəli ziyalı, Tuğ kənd məktəbinin tanınmış ibtidai sinif müəllimi;

Cahangirova Kübra - müəllim, ziyalı;

Cahangirova Qəmər İbrahim qızı - tanınmış maarif təşkilatçısı;

Cəfərqqulu xan Məhəmməd Həsən ağa oğlu Sarıçalı-Cavanşir - XIX əsrdə Dizaq mahalının mülkədarı olmuş dövrünün nüfuzlu şəxsiyyəti;

Cəfərov Aydın (1935) - Azərbaycan Respublikası Ali Sove-tinin sabiq deputatı, uzun müddət Qarabağ bölgəsində bir neçə rayonu birləşdirən nəhəng tikinti trestinin rəhbəri olmuş ziyalı;

Cəfərov Zahid Cənnətali oğlu (1956) - Avtomobil istismarı üzrə təcrübəli mühəndis, vətənpərvər ziyalı;

Əbülfət Mədətoğlu - tanınmış şair, istedadlı publisist, “Ədalət” qəzetinin redaktor müavini, vətənpərvər ziyalı;

Əhmədov Sevindik Aslan oğlu - MDB üzvü olan dövlətlərin Beynəlxalq idman oyunları çərçivəsində 50 yaş həddində ağır daş qaldırma üzrə keçirdiyi yarışın qızıl mükafatçısı;

Əliyev Bəhram - müxtəlif rayonlarda milis rəisi vəzifəsində çalışmış ziyalı;

Əliyev Ədalət Vəli oğlu - Xocavənd rayon təhsil şöbəsinin həmkarlar təşkilatının sədri;

Əliyev Əhməd Bəyiş oğlu - Tuğ kəndinin sabiq sovet sədri, təcrübəli təsərrüfatçı;

Əliyev Əliş - tanınmış hüquqşünas, Füzuli rayon məhkəməsinin sədri vəzifəsində çalışmış ziyalı;

Əliyev Ramiz Kərim oğlu - Muğanlı kənd 1 saylı orta məktəbin direktoru;

Əliyev Təyyar Əmirxan oğlu (1964) - Xocavənd rayon İH-də hüquq şöbəsinin müdiri;

Əliyeva Xumarə Əhməd qızı (1957) - Xocavənd kənd orta məktəbində çalışmış istedadlı tarix müəllimi;

Əsgərov Vaqif Balay oğlu - Xocavənd 4 saylı orta məktəbin direktoru, «Tərəqqi» medalı ilə təltif olunmuş ziyalı;

Əsgərova Səyyarə - Tuğ kənd orta məktəbinin təcrübəli tarix müəllimi;

Əzəb bəyim İbrahimxəlil xan qızı Sarıçalı-Cavanşir - dövrünün nüfuzlu şəxsiyyəti, Dizaq mahalının mülkədarı;

Əzizov Nəcəfali Əziz oğlu - Günəşli kənd icra nümayəndəsi;

Əzizov Nüsrət Musa oğlu (1945) - Martuni rayon İK-nin sədr müavini vəzifəsində çalışmış ziyalı, Nərimanlı kənd orta məktəbinin direktor müavini;

Fətəliyev Bəhruz - Xocavənd rayon Əmirallar kənd orta məktəbinin tarix müəllimi;

Göyüşov Oqtay Zəkara oğlu - Xocavənd rayon Tuğ kənd orta məktəbinin direktoru;

Göyüşov Ramiz Sərdar oğlu (1958) - Xocavənd rayon Tuğ kənd icra nümayəndəliyinin katibi;

Gülmalıyev Allahverdi Qara oğlu - Muğanlı kənd icra nümayəndəsi;

Hacıyeva Əcəb - «Lenin» ordenli Sosialist Əməyi Qəhrəmanı, Prezident təqaüdcüsü;

Həsənov Eldar Sadıq oğlu (1939-1993) - hüquqşünas, prokuror, Naxçıvan MR-nın Nəqliyyat Prokuroru, Azərbaycan Respublikası Baş Prokurorluğunda İstintaq İdarəsinin baş prokuroru vəzifələrində çalışmış ziyalı;

Həsənov Əli Pənah oğlu (1934) - tanınmış əmtəəşünas, Azərbaycan Dövlət İqtisad Universitetinin professoru, iqtisad elmləri doktoru;

Həsənov Hacı Məhəmməd Hüseyn oğlu (1932) - tanınmış pedaqoq, filoloq;

Həsənov İsrail Sadıq oğlu (1932-1990) - Ağdam rayon polis şöbəsinin istintaq şöbəsinin rəisi vəzifəsində çalışmış ziyalı;

Həsənov Sadıq (1903-1970) - Muğanlı kəndinin nüfuzlu ağsaqqalı, aqlı illərində kəndin imkansız ailələrinə yardım göstərmiş xeyriyyəçi;

Həsənov Sahib Saleh oğlu (1959) - Xocavənd rayon polis şöbəsinin rəisi (1992-2007-ci illər) vəzifəsində çalışmış polis-polkovniki, hazırda DİN-nin Baş Narkotiklərlə Mübarizə İdarəsinin əməkdaşı, Qarabağ müharibəsinin iştirakçısı;

Həsənov Saleh Sadıq oğlu (1936-1992) - Xocavənd rayon Kalinin adına kolxozun baş mühəndisi və «S.Vurğun» kolxozunun ilk sədri vəzifələrində çalışmış ziyalı, SSRİ-nin əməkdar səmərələşdiricisi, mühəndis-mexanik;

Həsənov Samir Aftandil oğlu (1983) - Ankara şəhəri Hacıtəpə Universitetinin əməkdaşı;

Hüseynqulu ağa İbrahimxəlil xan oğlu Sarıcalı-Cavanşir - XIX əsrdə Dizaq mahalının mülkədarı olmuş dövrünün nüfuzlu şəxsiyyəti;

Hüseynov Alhüseyn - təcrübəli təsərrüfatçı;

Hüseynov Cavid Həmid oğlu (1958) - Qaradağlı kənd icra nümayəndəsi, Qarabağ müharibəsi veteranı, II qrup əlil;

Hüseynov Eyvaz Mövsüm oğlu (1959) - Xocavənd rayon İcra Hakimiyyətinin başçısı, vətənpərvər ziyalı;

Hüseynov Əhməd - vətənpərvər ziyalı;

Hüseynov Əvəz Mahmud oğlu (1941) - Martuni rayon PK-də məsul işçi, Qaradağlı kənd XDS-nin sədri, Xocavənd rayon İHB-nin müavini, Qaradağlı kəndində kolxoz sədri vəzifələrində çalışmış ziyalı;

Hüseynov Hacı Adil Şövlət oğlu (1949) - uzun müddət həkimlik fəaliyyəti ilə məşğul olmuş təcrübəli tibb işçisi;

Hüseynov Hübət - Böyük Vətən müharibəsi zamanı xeyir-xahlıq nümayiş etdirmiş ağsaqqal;

Hüseynov İbad Mövsüm oğlu (1970) - «Azərbaycan Bayrağı» ordenli Qarabağ müharibəsi veteranı;

Hüseynov İlyas Mövsüm oğlu (1961-2006) - Muğanlı kəndinin vətənpərvər igid oğlu, ziyalı;

Hüseynov Qaryağdı Həmid oğlu (1945) - Qaradağlı kənd orta məktəbinin təqaüddə olan təcrübəli kimya müəllimi;

Hüseynov Məcid - vətənpərvər insan;

Hüseynov Miriş - təcrübəli təsərrüfatçı;

Hüseynov Namik Məyiş oğlu - Axullu kəndinin vətənpərvər şair-ziyalı oğlu;

Hüseynov Süleyman Umud oğlu – Axullu kənd icra nümayəndəsi vəzifəsində çalışmış ziyalı;
Hüseynov Şövlət - təcrübəli təsərrüfatçı;
Hüseynov Vasif Yolçu oğlu (1956) – uzun müddət Xocavənd rayon maliyyə şöbəsinin müdiri vəzifəsində çalışmış ziyalı;
Hüseynov Vidadi - şücaəti sayəsində erməni əsirliyindən qurtulmuş Qaradağlı kəndinin vətənpərvər oğlu, sadə peşəsi ilə Bakıda nüfuz qazanmış elektrik mantyoru;
Hüseynova Əfiqə İmran qızı - əhalinin sosial müdafiə nazirliyində hüquq şöbəsinin müdiri vəzifəsində çalışan ziyalı;
Xancan ağa Məhəmməd həsən ağa oğlu Sarıçalı-Cavanşir - XIX əsrdə Dizaq mahalının mülkədarı olmuş dövrünün nüfuzlu şəxsiyyəti;
Xəlil Yüzbaşı - XIX əsrdə yaşamış Hapıtlı obasından olan dövrünün nüfuzlu şəxsiyyəti;
Xəlilov Əyyub - təcrübəli təsərrüfatçı, Böyük Vətən müharibəsi iştirakçısı;
Xəzani Mir Mehdi Mir Həşim oğlu (1811-1893) - dövrünün görkəmli ziyalısı, müəllim, tarixçi, «Qarabağnamə» müəlliflərindən biri, şair, axund, ərəb və fars dillərinin mahir bilicisi;
İbrahimov İltifat Köçəri oğlu – Xocavənd kənd icra nümayəndəsi;
İbrahimova Fəridə Əkbər qızı - Xocavənd rayon 1 saylı Salakətin kənd orta məktəbin «Tərəqqi» medallı müəllimi;
İsmayılov Məmməd Tuğ kənd orta məktəbinin təcrübəli müəllimi, vətənpərvər ziyalı;
Kazımlı Xan hüseyin - Millət vəkili, Azərbaycan Respublikası Milli Məclisinin iqtisadi qanunvericilik şöbəsinin müdiri;

Kazımov Qaraş Kazım oğlu - Xocavənd rayon 10 saylı əsas məktəbin direktoru;
Qaraşlı Nəcəf İlxas oğlu (1953) – Xocavənd rayon Mərkəzi xəstəxanasının cərrahiyyə şöbəsinin müdiri, təcrübəli həkim;
Qaraşov Arif – Bakı şəhər Texniki Inventarlaşdırma Mülkiyyət Hüquqları Qeydiyyatı idarəsinin rəisi vəzifəsində çalışan ziyalı, Prezident Aparatının şöbə müdiri;
Qaraşova Küşvər Bəylər qızı - Tuğ kənd xəstəxanasının baş həkimi, Respublikanın əməkdar həkimi;
Qəhrəmanov (Cahangirov) Qəhrəman Nəriman oğlu (1954) - Azərbaycan Dövlət Neft Şirkəti aparatının baş mütəxəssisi, geologiya-minerologiya elmləri namizədi, ADNAN-ın müəllimi, 3 kitab və 26 elmi məqalənin müəllifi;
Qəhrəmanov Kamran Süleyman oğlu (1923-1983) - tanınmış bank işçisi, iqtisadçı, maliyyəçi, Böyük Vətən müharibəsi veteranı;
Qəhrəmanov (Cahangirov) Qəhrəman Salman oğlu (1918-1943) - Böyük Vətən müharibəsində şərəfli döyüş yolu keçərək 25 yaşında həlak olmuş tank əleyhinə batalyonun «Döyüş Şöhrəti», «Qırmızı Ulduz» və «Şərəf Nişanı» ordenli komandiri;
Qəhrəmanov Qəhrəman Süleyman oğlu (1922-1998) - tanınmış alim, neftçi-geoloq;
Qəhrəmanov Nəriman Salman oğlu (1921-2002) - Böyük Vətən müharibəsinin zabiti, bir sıra partiya və dövlət vəzifələrində çalışmış ziyalı, Azərbaycan KP MK-nin məsul işçisi olmuş dəyərli vətənpərvər, təcrübəli pedaqoq;
Quliyev Aslan Murad oğlu (1981) – Xocavənd rayon Gənclər və idman idarəsinin müdiri;

Quliyev Barat Təhməz oğlu (1930) – «Baba» ləqəbli igid polkovnik-leytenant, Azərbaycan Texniki Universitetinin 2-ci şöbəsinin rəisi, Qarabağ müharibəsində şərəfli döyüş yolu keçmiş komandır, vətənpərvər ziyalı, şəhər Veteranlar Şurasının Rəyasət Heyətinin üzvü;

Quliyev Elçin Barat oğlu – Azərbaycan Milli Ordusunun zabiti, polkovnik-leytenant;

Quliyev Fəmet Şirin oğlu – Salakətin kənd orta məktəbin müəllimi, Respublikanın əməkdar müəllimi;

Quliyev İdris Tapdıq oğlu – ehtiyatda olan zabit, ingilis dili müəllimi;

Quliyev Murad İman oğlu (1959) – sərbəst güləş üzrə SSRİ idman ustalığına namizəd, Qaradağlı kənd icra nümayəndəsinin müavini;

Quliyev Murad Tapdıq oğlu – Salakətin kənd orta məktəbinin sabiq direktoru, ziyalı;

Quliyev Mütalif Köçəri oğlu (1944) – tanınmış idmançı, sərbəst güləş üzrə Respublika çempionu;

Quliyev Rəhman İmran oğlu - tanınmış mühəndis, Azərbaycan Respublikası DİN trestinin müdiri;

Quliyev Rəhman Möhübbət oğlu (1963) – ehtiyatda olan zabit, baş leytenant, mühəndis-texnoloq;

Quliyev Teymur - müxtəlif vəzifələrdə (Əmirallar kəndində kolxoz sədri, Xocavənd rayon statistika idarəsinin müdiri) çalışmış ziyalı;

Quliyev Vəli İman oğlu (1950) – güləş üzrə keçmiş DQMV çempionu;

Quliyev Zakir Xasay oğlu - Füzuli rayon Aqrar sənaye idarəsinin müdiri və digər məsul vəzifələrdə çalışmış vətənpərvər ziyalı;

Quliyeva Əfsanə Ələddin qızı (1985) – Xocavənd rayon Axullu kənd orta məktəbinin istedadlı dil-ədəbiyyat müəllimi;

Quliyeva Məhparə Rəhim qızı (1970) – bacarıqlı müəllim, vətənpərvər ziyalı, publisist;

Qurbanov Zakir - təcrübəli polis zabiti, Qarabağ müharibəsinin iştirakçısı;

Qurbanova Zərniyar Qədiş qızı (1957) – 47 saylı Füzuli rayon orta məktəbinin təcrübəli ibtidai sinif müəllimi;

Lyudmila Məhəmmədqızı, Həsənova (1958) - «Qabaqcıl təhsil işçisi», vətənpərvər ziyalı, müəllim, şair, publisist;

Maya Qaraqızı - Salakətin kənd orta məktəbinin təcrübəli müəllimi;

Mehdizadə Firudin İsgəndər oğlu (1885-1952) Qori müəllim smenariyasının məzunu, keçmiş SSRİ-nin Meliorasiya naziri, Horadiz su anbarı, Samur-Abşeron və s. tikintilərdə iştirak etmiş ziyalı, Böyük Vətən müharibəsi iştirakçısı, Moskva yaxınlığında Bolşev qardaşlıq məzarında dəfn olunmuş məmur;

Mehdiyev İldırım İsgəndər oğlu (1945-1982) - Füzuli (Qaryagin) rayon milis şöbəsinin və Naxçıvan milis şöbəsinin yüksək rütbəli zabiti, vətənpərvər ziyalı;

Mehdiyeva Balış Mədəd qızı – 23 il Qarabağlı kənd orta məktəbinin direktoru vəzifəsində çalışmış ziyalı, el ağ-birçəyi;

Mehdiyeva Lətafət Taryel qızı (1975) – Xocavənd rayon Tuğ kənd orta məktəbinin bacarıqlı tarix müəllimi;

Mehdiyeva Lyudmila Firudin qızı (1944) - Moskva Dövlət Universitetinin Həmkarlar təşkilatının sədri, professor;

Mehdiyeva Vera - Milli Təhlükəsizlik idarəsinin keçmiş əməkdaşı, zabit, SSRİ Meliorasiya naziri Firudin Mehdiyevin həyat yoldaşı;

Məhəmmədqasım ağa İbrahimxəlil xan oğlu Sarıcalı-Cavanşir - XIX əsrdə Dizaq mahalının mülkədarı olmuş dövrünün nüfuzlu şəxsiyyəti;

Məhəmmədqulu bəy Hacı Mustafa bəy oğlu Muğanlı - İbrahimxəlil xanın nüfuzlu ərkanlarından biri;

Məlikaslanov Abdulla Kərim oğlu (1958) - Azərbaycan Respublikası Milli Bankının İdarə Heyəti sədrinin müavini;

Məlikaslanov Ağabəy (?-1918) - ermənilər tərəfindən vəhşicəsinə qətlə yetirilmiş Tuğ kəndinin vətənpərvər, nüfuzlu mülkədarı;

Məlikaslanov Xudadat bəy Ağabəy oğlu (1879-1935) - ADR-in ilk yaradıcılarından biri, görkəmli ictimai-siyasi xadim, Azərbaycan Dəmir Yol və Rabitə naziri, Tikinti-Nəqliyyat və Rabitə Komitəsinin sədri və s. vəzifələrdə çalışmış dövlət xadimi, Bakıda metropoliten yaradılmasının ilk təşəbbüslərindən biri, görkəmli pedaqoq, texnika elmləri doktoru, professor, 3 monoqrafiya və 70-dən çox elmi məqalənin müəllifi;

Məlikaslanov Muxtar - keçmiş Yanacaq naziri;

Məlikaslanova Leyla - tanınmış neftçi-mühəndis;

Məlikyev Cavad bəy Rza bəy oğlu - Azərbaycan Demokratik Respublikasının yaradılması haqqında "İstiqlal bəyannaməsi"nə imza atmış Azərbaycan Milli Şurasının üzvü, Zaqafqaziya seymi müsəlman fraksiyasının daimi nümayəndəsi, ADR dövründə parlament üzvü, Lənkəran-Muğan qəzasının qubernatoru, Bakı şəhər polis idarəsinin rəisi, Azərbaycanda ilk fəhlə həmkarlar təşkilatının

yaradıcısı, "Musavat"ın Bakı Komitəsinin üzvü, müxtəlif vəzifələrdə çalışmış ziyalı, millətçi Nersesov və Ayvazyanın imzaladıqları orderdən sonra həbs olunub "xalq düşməni" kimi damğalanmış bacarıqlı siyasətçi;

Məlikyev Turan xanım - Respublika Layihə-Tikinti İnstitutunun keçmiş direktoru;

Məlikov Murad Hüseyn oğlu (1911-1992) - Qabaqcıl maarif xadimi, Kərimbəyli, Böyük Bəhmənli və Əhmədahlılar kəndlərində məktəb direktoru işləmiş ziyalı;

Məlikov Mübariz Xan Hüseyn oğlu (1968) - tanınmış idmançı, qara kəmərlə ustası, Qarabağ döyüşlərinin iştirakçısı;

Məmişov İsmayıl Mikayıl oğlu (1948) - Moskvada yaşayan iş adamı;

Məmişov Sadiq Aydın oğlu - 2005-ci ildə Ukraynanın Mariopol şəhərində VKÇ idman növləri üzrə keçirilmiş Şərqi Avropa çempionatını bürünc mükafatçısı;

Məmməd bəy Hacı Məmmədşəfi bəy oğlu (1808-1880) - mədrəsə təhsili almış ziyalı, ticarətçi, Xorasan ziyarətində olmuş məşədi;

Məmmədli Nurlan (1997) - VKS idman növləri üzrə Azərbaycan Karate-do federasiyasının lisenziyalarını qazanaraq dərəcələrlə respublika turnirlərinin qalibi olmuş perspektivli idmançı;

Məmmədov Daşdəmir - erməni hiyləsi nəticəsində Azərbaycandan sürgün olmuş dövrünün hörmətli, xeyirxə, mərd, vətənpərvər şəxsiyyəti;

Məmmədov Eldəniz Əmirxan oğlu (1958) - Qaradağlı kənd I saylı orta məktəbin direktoru;

Məmmədov Ərşad Daşdəmir oğlu - erməni xəyanətinin qurbanı olmuş vətənpərvər ziyalı;

Məmmədov İsfəndiyar Hüseyn oğlu - Xocavənd 3 saylı orta məktəbin direktoru, «Qabaqcıl təhsil işçisi»;

Məmmədov Tofiq Müslüm oğlu - Saratov vilayətində yaşayan iş adamı;

Məmmədov Umudvar Rəşid olu - Xocavənd rayon təhsil şöbəsinin aparıcı mütəxəssisi;

Məmmədova Surəyya Hüseyn qızı – Xocavənd 1 saylı orta məktəbin direktoru, Respublikanın əməkdar müəllimi;

Mirzəyev Mahmud - Azərbaycan Respublikası Meliorasiya və Su Təsərrüfatı Komitəsinin sədr müavini vəzifəsində çalışmış ziyalı;

Mirzəyev Taleh Fazil oğlu (1983) - Xocavənd rayon UGİM-nin müəllimi, rayon «Karate» klubunun baş məşqçisi;

Mustafayev Rəfayıl Rəşid oğlu (1959) – Xocavənd rayon İHB-nin aqrar məsələlər üzrə müavini;

Nağıyev Hacı Seyyur Xanlar oğlu (1961) - təcrübəli təsərrüfatçı, fermer, «Aqrobizinq»-in direktoru;

Nəriman bəy Bəhrəmli - dövrünün görkəmli nüfuzlu şəxsiyyəti, xeyriyyəçi, XX əsrin əvvəllərində (1905-1907, 1918-1920) erməni-müsəlman davasının iştirakçısı və qəhrəmanı;

Novruzov Əsəd Talıb oğlu (1961) - Dövlət Neft Şirkəti Azəriqaz İstehsalat Birliyi Bakı Qaz İstismar idarəsinin rəisi;

Paşayev Yusif - Tuğ kəndinin yüksək pedaqoji xüsusiyyətlərə malik olan bacarıqlı Azərbaycan dili və ədəbiyyatı müəllimi;

Paşayeva Tamella – Tuğ kənd orta məktəbinin təcrübəli fizika müəllimi;

Rəhimov Sabir Məhəmməd oğlu (1925-1981) – təcrübəli fizika-riyaziyyat müəllimi, qabaqcıl maarif işçisi;

Rəhimov Taryel Sabir oğlu (1952) - sahibkarlıq fəaliyyəti ilə məşğul olan iş adamı;

Rəhimova Bənövşə Sabir qızı (1956) - Bakı şəhər Xətai rayon 245 saylı orta məktəbin istedadlı müəllimi;

Rəhimova Rəfiqə Sabir qız (1950) – Muğanlı kənd feldşermama məntəqəsinin təcrübəli tibb bacısı;

Rəhimova Yeganə Sabir qızı (1961) – Ağdam rayon Göytəpə kənd Birləşmiş xəstəxanasının baş həkimi;

Rəhmanov Bəxtiyar Mrzə oğlu (1961) – iş adamı, Beynəlxalq Yükdəşimə Nəqliyyat Xidməti idarəsinin əməkdaşı;

Rəhmanov Cəfər Mirzə oğlu - Bakı şəhər Nizami rayonunun polis müstəntiqi, polkovnik;

Rəhmanov Həsən Mirzə oğlu - Xocavənd İHB-nin Əmirallılar kəndi üzrə nümayəndəsi vəzifəsində çalışmış ziyalı;

Rəhmanov Hüsən Şahmar oğlu - Əmirallar kənd icra nümayəndəsi;

Rəhmanov İlham Yelmar oğlu (1981) - Rusiyanın Perm şəhərində yaşayan ziyalı, tibb elmlər doktoru;

Rəhmanov Rəhman Şahmar oğlu (1951) - Martuni RPK-nin təlimatçısı və Xocavənd ərazi icra komitəsinin sədri vəzifəsində çalışmış ziyalı, Dövlət Qaçqınlar Komitəsinin mənzil istismar idarəsinin sektor müdiri;

Rüstəmov Gürşad - uzun müddət müxtəlif vəzifələrdə çalışan ziyalı;

Rüstəmov Ramiz İsmayıl oğlu (1950) – Salakətin kənd orta məktəbinin direktoru;

Rüstəmov Rəşad Ramiz oğlu (1977) – istedadlı hüquqşünas;

Rzayev Rəşid - Tuğ kənd orta məktəbinin təcrübəli riyaziyyat müəllimi;

Sadiq Pəhləvan Həsənخان oğlu Axullu – dövrünün igid, qoçaq, vətənpər oğlu;
Savalan Qaradağlı – 1918-ci ildə ermənilərə qarşı müqavimət hərəkatının öncüllərindən biri olan igid vətənpərvər;
Seyid Rza Seyid Sadiq oğlu - böyük nüfuz və kəramət sahibi olan tanınmış şəxsiyyət, din xadimi;
Seyid Səttar Seyid Rza oğlu (1934) – ağız dualı olan nüfuzlu kəramət sahibi;
Səfərəliyev Ayaz Mahmud oğlu - tanınmış mühəndis, ziyalı;
Süleyman ağa İbrahimxəlil xan oğlu Sarıcalı-Cavanşir – XIX əsrdə Dizaq mahalının mülkədarı olmuş dövrünün nüfuzlu şəxsiyyəti;
Süleymanov Azər Fərrux oğlu (1969) - Xocavənd rayon İHB-nin sosial-iqtisadi məsələlər üzrə müavini;
Süleymanov Muxtar Hüseyn oğlu (1932-2007) – uzun müddət Daxili İşlər Orqanlarında qüsursuz fəaliyyət göstərmiş polis zabiti;
Şirinov Ruslan Böyükkəşi oğlu (1957) – Xocavənd rayon İHB-nin təhsil, səhiyyə və mədəniyyət məsələləri üzrə müavini;
Şirinov Yengibar Fəmlət oğlu (1959) - uzun müddət müxtəlif məsul vəzifələrdə çalışmış ziyalı;
Şükürov Zeynal İmran oğlu - Xocavənd rayon İH başçısının Tuğ ərazi vahidi üzrə nümayəndəsi;
Tağıyev İngilis İnqilab oğlu (1956) – Xocavənd rayon Qaradağlı kənd orta məktəbinin direktoru;
Tağıyev Məmməd Qaçay oğlu (1951-2001) – Qarabağ müharibəsi döyüşçüsü, əsir və girovların dəyişməsində böyük zəhməti olan igid vətənpərvər;
Tağlı Aşıq Behbud – dövrünün görkəmli aşıq sənətkarı;

Tahirov Alish Nəsir bəy oğlu - «Qırmızı Əmək Bayrağı» ordenli tanınmış təsərrüfatçısı;
Tahirov Davud Zakir oğlu (1970) – Xocavənd rayon İH-də ictimai təşkilatlar və siyasi partiyalarla iş şöbəsinin böyük referenti;
Tahirov Həsərət - uzun illər Muğanlı kənd orta məktəbinin direktoru vəzifəsində çalışmış coğrafiya müəllimi;
Tahirov Tahir Alish oğlu - uzun müddət müxtəlif vəzifələrdə çalışan ziyalı, Azərbaycan Respublikası Dövlət Torpaq Xəritəçəkmə Komitəsinin Xocavənd rayon şöbəsinin müdiri;
Tahirova Əziz Qənbər qızı - uzun müddət Bəhrəmli kənd kolxozunda sədr vəzifəsində çalışmış təcrübəli təsərrüfatçı;
Vəliyev Çərkəz Qaçay oğlu (1941) - tanınmış idmançı, Qarabağ müharibəsinin veteranı, xırda bizneslə məşğul olan ziyalı;
Vəliyev Ehtiram Xasay oğlu (1956) – tanınmış inşaatçı-mühəndis, vətənpərvər ziyalı, xeyirxah iş adamı;
Vəliyev Eldar Surxay oğlu (1950) – təcrübəli biologiya müəllimi;
Vəliyev Xanlar Həmid oğlu (1957) - Beyləqan rayon R.Quliyev adına Yeni Mil kənd orta məktəbinin istedadlı coğrafiya müəllimi, qabaqcıl maarif işçisi;
Vəliyev Rövşən Vəli oğlu (1962) – sahibkarlıq fəaliyyəti ilə məşğul olan vətənpərvər ziyalı, Qarabağ müharibəsinin iştirakçısı, ermənilər tərəfindən axtarılda olan igid hərbçi;
Vəliyev Şahlar Surxay oğlu (1948) – təcrübəli kimya müəllimi;
Vəliyev Vəli Qara oğlu (1923-2002) - vaxtilə Almaniyada Azərbaycan legionunda batalyon komandiri, Fransa Par-

tizan Müqaviməti hərəkatının tanınmış rəhbərlərindən biri olmuş tarix müəllimi, tanınmış ziyalı;

Vəzirov Cəmil Rzaqulu bəy oğlu - əməkdar inşaatçı-texnik, müxtəlif orden və medallara layiq görülmüş keçmiş zavod rəhbəri;

Vəzirov Eldar Əbdürrəhman oğlu - Moskvada yaşayan dəyərli ziyalı;

Vəzirov Əbdürrəhman Xəlil oğlu (1930-) - Azərbaycan KP MK-nın sabiq birinci (1988-1990) katibi, ziyalı;

Vəzirov Fərid bəy Aslan bəy oğlu (1930-?) - görkəmli geoloq, Səbail RİK-nin sədri, Bakı şəhər İK-nin Kommunal Təsərrüfat şöbəsinin rəisi vəzifələrində çalışmış ziyalı;

Vəzirov Rəşid Rzaqulu oğlu - əməkdar mühəndis, keçmiş SSRİ-nin fəxri neftçisi, texnika elmləri namizədi;

Vəzirov Rzaqulu Cəmil oğlu - xarici ticarət sahəsində çalışan inşaatçı-mühəndis, tanınmış ziyalı;

Vəzirov Süleyman Azad bəy oğlu (1909-1973) - tanınmış dövlət xadimi, Azərneft və Türkmənneftin rəisi, Azərbaycan Neft Sənayesi Naziri, Azərbaycan Nazirlər Soveti sədrinin müavini, Azərbaycan SSR Ali Sovetinin sədr müavini vəzifələrində çalışmış görkəmli ziyalı;

Vəzirov Şamil Süleyman oğlu (1942) - ADNA-nın professoru, kimyaçı alim;

Vəzirov Şəmil bəy - yüksək mədəniyyətə malik qayğıkeş ziyalı, Azərbaycan dili və ədəbiyyatı müəllimi, sonralar indiki ADNA-da rus dili müəllimi işləmiş vətənpərvər pedaqoq;

Yadigarov Əsəd Qurban oğlu (1937) - kənd təsərrüfatı elmləri namizədi, Azərbaycan Elmi Tədqiqat İnstitutunun böyük elmi işçisi;

Yeşanov Vaqif Teymur oğlu - tanınmış vətənpərvər ziyalı;

Yeşanov Mayıs Teymur oğlu (1939) - uzun müddət ədliyyə sahəsində çalışmış ziyalı;

Yeşanov Şəhran Teymur oğlu (1944) - gömrük orqanlarında çalışmış ziyalı;

Yeşanov Səyavuş Teymur oğlu (1941) - tanınmış ziyalı, "İnturist" mehmanxanasının direktoru;

Yeşanov Fikrət Teymur oğlu (1931-2001) - Respublika Nazirlər Sovetində şöbə müdiri vəzifəsində işləmiş, ziyalı;

Yusufof Şəfahət Əli oğlu (1950) – Xocavənd rayon təhsil şöbəsinin müdiri, ziyalı

Zeynalov Əliş - xeyriyyəçi, təsərrüfatçı;

Zeynalova Adilə Rəhim qızı (1926) – uzun illər müəllim kimi fəaliyyət göstərmiş təcrübəli pedaqoq;

Qeyd: Bu siyahı əlbəttə ki, Xocavənd ziyalılarını tam əhatə edə bilməz. Bu, sadəcə olaraq mənim gücüm çatdığı qədər toplayıb siyahılaşdırdığım tanınmış xocavəndlilərin siyahısıdır.

XOCAVƏND RAYONU ÜZRƏ UZUNÖMÜRLÜ İNSANLARIN SİYAHISI

Adı, soyadı, atasının adı	Yaşı
Yusifov Çərkəz	125
Sultanov Sultan	120
Qurbanov Baxış	120
Quliyev Lətif	118
İbrahimov Vələdəmir	116
Məmmədov Hüseyin	110
Hüseynova Maşan	110
Mustafayeva Gülarə İmamqulu qızı	109
Hüseynova Nübar Əzim qızı	107
Rəhmanov Şahmar Hüseyin oğlu	105
Hüseynova Nisə Hüseyin qızı	104
Orucova Zeynəb Məhəmməd qızı	104
İmanova Minə Həbib qızı	97
Rüstəmov İsmayıl Əmiraslan oğlu	94
Ağayeva Göyçək Əbdüləli qızı	91
Kazımova Afərim Teymur qızı	91
Hüseynova Sürəyya Pəsi qızı	90
Bəhramov Cəlil Nəriman oğlu	89
Rəhmanova Sənəm	88
Salmanova Gülnarə Heydər qızı	87
Balakişiyev Xanəli Astan oğlu	87
Əsədova Ağca Səməd qızı	87
Məmişov Cəlil İsmayıl oğlu	87
Hüseynova Sərəncam Hüseyin qızı	87
Quliyeva Gərəkməz Mirxudar qızı	87
Bağırov Ərşad Əliş oğlu	85

Hüseynova Bilqeyis Fərhad qızı	85
Tağıyev Tevon Həbil oğlu	84
Blakişiyeva Qumrə Səfiş qızı	84
Bəhramova Əskinaz İmran qızı	84
Sultanova Hamayıl Almaz qızı	84
Məmişova Şamama Lənkaran qızı	83
Mirzəyeva Maşınka Həsən qızı	83
Axundova Telli Hacıağa qızı	82
Bayramov İbrahim Tağı oğlu	82
Hüseynov Əliş İslam oğlu	82
Quliyeva Səkili	82
Əliyeva Paket Düşəri qızı	81
Əliyeva Xədic Teymur qızı	81
Quliyeva Quba Səməd qızı	81
Quliyeva Ağgöl Həsən qızı	81
Məmmədova Sareykə Həsən qızı	81
Əmirxanov Ənvər Süleyman oğlu	81
Fərəcov Museyib Zülfüqar oğlu	81
Həsənov Hüseyin Səlim oğlu	81
Mirzəyeva Kübra Xanqulu qızı	81
Balakişiyeva Sərəncam Həmid qızı	81
Məmişova Həməşə Qaytaran qızı	81
Mirzəyev Müslim Muxtar oğlu	80

Qeyd: Rayon üzrə yaqin ki, uzunömürlülərin sayı daha çoxdur. Bu siyahıdakılar sadəcə olaraq mənim toplaya bildiklərimdir.

SON SÖZ ƏVƏZİ

Hörmətli oxucu! Oxuyub başa vurduğun bu kitab, əlbəttə ki, bütün Xocavənd rayonu və onun toponimiyasını tam əhatə edə bilməz. Qismət olarsa, Xocavəndin tarixi, etnoqrafiyası, coğrafiyası ilə bağlı elmi axtarışlarımı davam etdirib, gələcəkdə daha sərbəst və elmi bir kitab nəşr etdirərəm. Bu kitabda elmi və tarixi ədəbiyyatlarda özünə yer tapmış faktlarla, fikirlərlə yanaşı, ağsaqqal və ağbirçək xocavəndli nənə və babalarımızın bəzi deyimlərinə, duyumlarına bu və ya digər toponimlərlə bağlı mülahizələrinə yer ayırmağı da lazım bilmişəm. Çalışmışam ki, məntiqi metodologiya baxımından Xocavənd toponimlərinin qısa elmi-kütləvi şərhini verə bilim. Təbii ki, belə çətin problemin həlli yönündə irəliləyişə doğru atılmış addım olan bu kitabda da mübahisə və maraq doğuracaq fikirlər mövcuddur. Elə bu mənada bu və ya digər mübahisəli məsələ ilə, terminlərlə bağlı fikir və mülahizələrini, iradlarını mənə - müəllifə bildirəcək bütün oxuculara qabaqcadan öz minnətdarlığımı bildirirəm və ümid edirəm ki, bütün bunlar gələcəkdə də bu səpkidə davam etdiriləsi ümumi işimizin ancaq və ancaq xeyrinə ola bilər...

Əziz oxucu! Bu kitabı oxuyub sona çatdın. Yəqin düşünürsən ki, ilahi, necə gözəl yerləri itirmişik. Şəxsən mən ümidliyəm; inanıram ki, yaxın zamanlarda o yerlərə - doğma ocaqlarımıza qayıdacağıq. Sən də ümidli ol! Qayıtmaq üçün isə hamımızın birgə fəaliyyəti gərəkdir. Kitabdakı son sözümlü bir daha belə bir cümlə ilə bitirmək istəyirəm: «Gün o gün olsun ki, bütün köçkün soydaşlarımız, o cümlədən də, xocavəndlilər tezliklə doğma yurduvalarına qayıtsınlar. Amin!..»

Müəllif

İSTİFADƏ OLUNMUŞ ƏDƏBİYYAT

1. **Azərbaycanın toponimləri:** Ensiklopedik lüğət; Azərbaycan Ensiklopediyası Nəşriyyat-Poliqrafiya Birliyi, Bakı, 1999.
2. **Azərbaycan etnoqrafiyası,** 3 cildə, I cild, Bakı, 1988.
3. **Azərbaycan tarixi üzrə qaynaqlar:** Azərbaycan Universiteti Nəşriyyatı, Bakı, 1989.
4. **Azərbaycan Klassik Ədəbiyyatı Kitabxanası:** 20 cildə; I cild, Bakı, 1982.
5. **Azərbaycan Sovet Ensiklopediyası:** I-X cildlər, Bakı, 1976-1987.
6. **Azərbaycan tarixi,** Bakı, Azərənşr, 1994.
7. **Azərbaycan dilinin izahlı lüğəti:** III cild, Bakı, 1993.
8. **Müasir Azərbaycan dili:** I cild, Bakı, "Elm", 1978.
9. **Qızılbaşlar tarixi,** "AND" kitabxanası seriyasından, Bakı, 1993.
10. **İzahlı coğrafi adlar lüğəti,** Bakı, 1960.
11. **Musa Kalankaytuku:** Albaniya tarixi. Bakı, Elm, 1993. 270 s.
12. **Ərəb və fars sözləri lüğəti:** - Yazıçı, Bakı, 1985.
13. **Xamdullax Kazvini:** - Nuzxat alxclub. Materialı po Azerbaydcanu. Pervod s anqliyskoqo Z.M.Bunyatova, pervod s Persidskoqo İ.İ.Petruşevskoqo, Baku, 1983.
14. **Münəccimbaş:** Cami əd-düvəl, Tarix əl-Bab və Şirvan fəslə. V.Minorskinin rusca nəşri, 1963.
15. **Y.V.Çəmənəminli:** Tarixi, coğrafi və iqtisadi "Azərbaycan", BDU nəşriyyatı, 1993.
16. **M.H.Vəliyev:** Azərbaycan fiziki-coğrafi, etnoqrafik və iqtisadi oçerk, Bakı, 1993.
17. **Rəşid bəy İsmayılov:** Azərbaycan tarixi: Azərbaycan

- Dövlət Nəşriyyatı, Bakı, 1993.
18. **F.Rəşidəddin**: “Сами-ət-Тəварих”, Bakı, 1956.
19. **Ф.Рашидаддин**: Сборник летописей. Том, Книга первая, М., Л., 1952.
20. **Ə.Dəmirçizadə**: Azərbaycan ədəbi dilinin tarixi; I cild, Bakı, 1979.
21. **R.Özdək**: Türkün Qızıl kitabı; Bakı, Yazıçı, 1992.
22. **R.Özdək**: Türkün Qızıl kitabı; I cild, Bakı, 1996.
23. **С.М.Салахов**: Влияния курортных факторов Туршеу на различные функциональные системы организма; Баку, 1979, Курорты, М.1983.
24. **Т.Ə.Бünyədov**: Azərbaycan arxeologiyası öçerkləri. Bakı Azərnəşr, 1960.
25. **Т.Ə.Бünyədov**: Azərbaycanda maldarlığın inkişafı tarixindən, Bakı, 1969.
26. **Т.Ə.Бünyədov**: Mərd qalalar, sərt qalalar. Azərbaycan Dövlət Nəşriyyatı, Bakı, 1969.
27. **A.Наси́ев**: Azərbaycan dilinin onomastik sistemi, Bakı, 1990.
28. **Q.Qeybullayev**: Toponimii Azerbaydcana, “Glm”, Baku, 1986.
29. **Г.Гейбулла́йев**: К этногенезу Азербайджанцев, - Баку, 1986.
30. **Q.Qeybullayev**: Qarabağ (Etnik və siyasi tarixinə dair; Bakı, 1990.
31. **Q.Məşədiyev**: Zaqaqaziyanın Azərbaycan toponimləri; Bakı, “Elm”, 1990.
32. **R.Yüzbaşov**: Azərbaycan coğrafiya terminləri, Bakı, 1969.
33. **R.Yüzbaşov, K.Əliyev, Ş.Sədiyev**: Azərbaycanın coğrafi adları, Bakı, Maarif, 1972.

34. **İbn-əl Nəsir**: Əl Kamil fit-tarix, Bakı, 1959.
35. **Ə.Məmmədov**: Qarayazı düzündən Xəzər dənizinə qədər, Bakı, 1979.
36. **E.Murzaev**: Oçerki toponimiki, M., 1974.
37. **E.Murzaev**: Slovarğ narodnix qeoqrafiçeskix terminov, Moskva, 1984.
38. **Древнетюркский словарь**. Ленинград, 1969.
39. **N.G.Məmmədov**: Azərbaycanın yer adları: Azəobaycan Dövlət Nəşriyyatı, Bakı, 1993.
40. **N.G.Məmmədov**: Azərbaycan Respublikasının oronimləri, Bakı, 1999.
41. **M.Ə.Məmmədli**: *Qızılbaşlar tarixi*. Tərcümə və şərhlər, Bakı, “Azərbaycan” nəşriyyatı, 1943.
42. **M.X.Şərifli**: IX əsrin II yarısı -XI əsrlərdə Azərbaycan feodal dövlətləri, Elm, Bakı, 1978, 344 s.
43. **T.Əhmədov**: El-obamızın adları, Bakı, Gənclik, 1984.
44. **T.Əhmədov**: Azərbaycan paleotoponimiyası, Bakı, 1985.
45. **Azərbaycan toponimiyasının əsasları**: Bakı Universiteti nəşriyyatı, 1991.
46. **Ə.N.Əsədov**: Toponimlər coğrafi xəritələrdə, Bakı, 1985.
47. **B.F.Minorskiy**: İstoriya Şirvana i Derbenta, X-XI v.v. M., 1963.
48. **M.Adilov, A.Paşayev**: Azərbaycan onomastikası, «Azərbaycan Universiteti Nəşriyyatı», 1987.
49. **M.Seyidov**: Azərbaycan xalqının soykökünü düşünərkən, Bakı, Yazıçı, 1989.
50. **M.Vahidov**: Azərbaycanda küp qəbirləri mədəniyyətinin bəzi məsələlərinə dair, Az.MM, VII cild, Bakı, 1965.
51. **К.В.Тревер**: Очерки по истории культуры Кафказской Албании IVV. до н.е.-VII в.н.е.М., -Л., 1969.

52. **B.A. Budaqov:** Об изучении топонимии Азербайджана и ее задачах. Материалы научной конференции, посвященной изучению топонимии Азербайджана, Баку, 1981.
53. **B.Ə. Budaqov:** Azərbaycan coğrafiya terminlərinin bəzi məsələlərinə dair. Azərbaycan SSR EA-nın xəbərləri. Geologiyacoğrafiya elmləri seriyası, 1951, №1, rus dilində xülasə ilə.
54. **B.Ə. Budaqov:** Türk uluslarının yer yaddaşı, Bakı, "Elm", 1994.
55. **B.Ə. Budaqov, Q.Ə. Qeybullayev:** Ermənistanda Azərbaycan mənşəli toponimlərin izahlı lüğəti, "Oğuz eli" nəşriyyatı, Bakı, 1998.
56. **B.Ə. Budaqov, Q.Ə. Qeybullayev:** Gürcüstanda türk mənşəli toponimlərin izahlı lüğəti, Bakı, "İsmayıl" NPM, 2002.
57. **Yesayi Həsən Cəlal:** Alban ölkəsinin qısa tarixi (1702-1722), Bakı, 1932.
58. **Y. Yusifov, S. Kərimov:** Toponimikanın əsasları, Bakı, 1987.
59. **Y. Yusifov:** Toponimiya tarixi mənbə kimi. "Azərbaycan toponimiyasının öyrənilməsinə həsr edilmiş konfransın materialları", Bakı, 1973.
60. **S. Əliyarov:** Tarixi-coğrafi qeydlər; "Kitabi-Dədə Qorqud", Bakı, Yazıçı, 1988.
61. **A.M. Qurbanov:** Azərbaycan onomologiyası məsələləri, Bakı, 1986.
62. **N.M. Xudiyev:** Azərbaycan ədəbi dilinin tarixi, Bakı, 1997.
63. **K. Əliyev:** Qədim Azərbaycan toponimlərinə dair, - Bakı, 1972.
64. **K. Əliyev:** Antik Qafqaz Albaniyası, Bakı, 1992.
65. **A. Axundov:** Torpağın köksündə tarixin izləri, Bakı.

- Gənclik, 1982.
66. **F.R. Xalıqov:** Mil-Qarabağ düzü rayonlarının toponimiyası, Bakı, 1984.
67. **F.L. Osmanov:** Qafqaz Albaniyasının maddi mədəniyyəti (e.ə. IV-III əsrlər), Bakı, 1982.
68. **Z. Budaqova, T. Hacıyev:** Azərbaycan dili, Bakı, "Elm", 1992.
69. **T. Hacıyev, V. Vəliyev:** Azərbaycan dili tarixi, Bakı, 1973.
70. **S.M. Qaziyev, Q.M. Aslanov:** İki küp qəbri haqqında. Azərbaycanın maddi mədəniyyəti, II cild, Bakı, 1951.
71. **Z.M. Bünyadov:** Azərbaycan Atabəylər dövləti (1136-1225), Bakı., 1983.
72. **C. İbrahimov:** Qaraqoyunlu dövləti, Bakı, 1948.
73. **Ə. Fərzəli:** Dədə Qorqud yurdu. Bakı, Azərnəşr, 1989.
74. **F. Ağasıoğlu:** Azər xalqı, Bakı, "Ağrıdağ", nəşriyyatı, 2000.
75. **B.A. Nikonov:** Vvedenie v toponimiku, M., 1965.
76. **İ. Musayev:** Dil, Yaddaş, Vətən, Vətəndaş; Assosiativ incələmələr, Azərbaycan Ensiklopediyası Nəşriyyat-Poliqrafiya Birliyi, Bakı, 1965.
77. **D.D. Paqirev:** Alfavitniy ukazatel k pətiverstnoy karte Kafkazskoqo kraə. Tiflis, 1913.
78. **Salih bəy:** Dünyanın taleyi, Bakı, 1965.
79. **H. Həbibov:** Azərbaycan etnoqrafiyası, Bakı, Elm, 1998.
80. **Ə. Şükürov, A. Məhərrəmov:** Qədim türk yazılı abidələrinin dili, Bakı, 1976.
81. **İ. Şahbazov:** Coğrafi adların xəritəsi, Bakı, "Elm və həyat" curnalı, 1979.
82. **X. Xəlilov:** Qarabağın elat dünyası; Azərbaycan Dövlət Nəşriyyatı, Bakı, 1992.
83. **Q. Vorosil:** Qafqaz Albaniyası, Bakı, "Öyrətmən"

- nəşriyyatı, 1993.
84. **Ə.Tanrıverdiyev:** Türk mənşəli Azərbaycan antroponimləri, Bakı, 1996.
85. **M.A.Hüseynzadə:** Qaramanlı tayfasının Anadoluya gəldiyi yollar. Azərbaycan SSR EA Xəbərləri, 1968, №3.
86. **R.Göyüşov:** Azərbaycan arxeologiyası, Bakı, 1986.
87. **N.Kərimov:** Qırx il səyahətdə, Bakı, 1974.
88. **E.Q.Mehrəliyev:** Xalq coğrafi terminlərinin izahlı lüğəti, Bakı, 1987.
89. **E.Q.Mehrəliyev:** Tərkibində “qara” və “ağ” terminləri olan coğrafi adların mahiyyəti və lokal dəyişilməsi. Azərbaycan toponimiyasının öyrənilməsinə həsr edilmiş elmi konfransın materialları, Bakı, 1973.
90. **Lev Qumilyov:** Qədim türklər, Bakı, Gənclik, 1993.
91. **İ.Əliyev:** Dağlıq Qarabağ; tarix, faktlar, hadisələr, Bakı, Elm, 1989.
92. **F.Sümər:** Oğuzlar. Bakı, Yazıçı, 1992.
93. **İ.Sadiq:** Susmaq qızıl deyilmiş... Bakı, 1992.
94. **Ə.Rəcəbov:** Dilçilik tarixi, Bakı, 1988.
95. **N.Rzayev:** Möcüzəli qərinələr, Bakı, 1984.
96. **F.Məmmədova:** Qafqaz Albaniyasının siyasi tarixi və tarixi coğrafiyası, Bakı, 1993.
97. **N.Nəbiyev:** Coğrafi adlar, Bakı, 1982.
98. **S.M.Mollazadə:** Coğrafi adlar və Azərbaycan dilinin tarixi, Bakı, 1973.
99. **S.M.Mollazadə:** Azərbaycanın şimal rayonlarının toponimləri, Bakı, 1979.
100. **S.M.Mollazadə:** Azərbaycan toponimiyası, 1985.
101. **Ə.Rəcəbov, Y.Məmmədov:** Orxon-Yenisey abidələri. Bakı, 1993.

102. **H.Həsənov:** Söz və ad, Bakı, Maarif, 1984.
103. **M.Şirəliyev:** Azərbaycan dialektologiyasının əsasları, Bakı, 1968.
104. **N.Axundov:** Qarabağ salnamələri, Bakı, Yazıçı, 1989.
105. **İ.Bayramov:** Qərbi Azərbaycanın türk mənşəli toponimləri Bakı, Elm, 2002.
106. **Osman Mirzə:** Adlarımız, Məlumat kitabı, Bakı, 1993.
107. **Ə.Çingizoğlu, O.Mahmudov:** Sərdarlı kəndi, Teymurazbəyovlar, Bakı, “Elnur-R”, 2005.
108. **Ə.Çingizoğlu:** Hacılılar, “Planet-press” mətbəə mərkəzi, Bakı, 2004.
109. **Ə.Çingizoğlu, F.Baxşəliyev:** Qarabağın el və obaları, “Şuşa” nəşriyyatı, Bakı, 2007.
110. **Ə.Çingizoğlu:** Qacarlar və Qacar kəndi, Bakı, 2008.
111. **Qarabağnamələr:** İkinci kitab, Bakı, Yazıçı, 1991.
112. **C.Heyət:** Türklərin tarix və mədəniyyətinə dair baxış, Bakı, 1993.
113. **Oğuznamə:** Bakı, 1987.
114. **Ş.Cəmsidov:** “Kitabi-Dədə Qorqud” qəhrəmanlarının mərkəzi yaşayış yerləri haqqında (“Respublika Əlyazmaları Fondunun əsərləri”, I cild, Bakı, 1961, s.122).
115. **M.Ağayev:** Füzuli rayonu, sənədli tarixi очерklər. Bakı, 2005.
116. **B.Məhişoğlu (İbrahimov):** Doğma adım - Qarabağım, “Araz” nəşriyyatı, Bakı, 2002.
117. **V.L.Veliçko:** Kafkaz, Bakı, 1990.
118. **V.Muradov:** Orta əsr Azərbaycan şəhərləri, Bakı, 1973.
119. **F.Əsədzadə:** Karyagin kimdir? “Azərbaycan” qəzeti, 28.12.1991.
120. **R.Göyüşov:** Qarabağın keçmişinə səyahət, Bakı, 1993.

121. **E.A.İsmayılov:** Azərbaycan şəhərlərinin planlaşması, Bakı, 1974.
122. **M.Nemət:** "Azərbaycanda pirlər". Bakı, 1992.
123. **M.Nemət:** "Azərbaycanın epigrafiq abidələr korpusu", I, II, III cilddə, Bakı, 1991-2001.
124. **M.Nemət:** Şeyx Babi Yəqub xanəgahı; Azərbaycan pirləri., Bakı, 1992.
125. **M.Hüseynov:** Uzaq daş dövrü. Bakı, «Gənclik», 1973.
126. **M.Hüseynov:** Tağlar mağarasında paleolit düşərgəsinə dair. Azərbaycanın maddi mədəniyyəti, VII cild, Bakı, «Elm», 1973.
127. **M.Hüseynov, Q.İsmayılov:** Aзіx və Tağlar mağaralarından aşkar olunmuş eneolit dövrü tapıntıları. //Tarix, fəlsəfə və hüquq seriyası, Bakı, 1967, №1.
128. **Q.İsmayılov:** Quruçay və Köndələnçay vadisində qədim mədəniyyət izləri. Bakı, "Elm", 1981.
129. **Q.İsmayılov:** Abidələr, xatirələr, düşüncələr, Bakı, "Gənclik", 1981.
130. **Azərbaycan abidələri.** Bakı, "Azərnaşr", 1989.
131. **Ə.V.Salamzadə, Ə.Ə.Sadıqzadə:** Arazboyu abidələr. Bakı, "Elm", 1979.
132. **V.Mehdiyev:** Yaddaş. Bakı, "Təhsil" NPM, 2006.
133. **Ə. Əfəndiyev:** Qafqaz əraziləri və xalqlarının təsvirinə dair materiallar toplusu, Bakı, 1999.
134. **M.Həsənov, X.Zamanov, B.Cəfərov, N.Vəliyev:** Azərbaycanın çayları, gölləri su anbarları, Bakı, 1973.
135. **M.Fahreddin Kırğıoğlu:** 1593-cü il Osmanlı Vilayət Təhrir Dəftərlərində Gəncə-Qarabağ sancaqları ulus və oymaqları: Ankara, 1979.
136. **AKAK;** Tom I. T., 1866, s.45, 150, 156, 162, 185, 188.

- 193, 195, 203, 217, 232, 237, 283, 285, 287, 308, 320, 327, 332, 404, 412, 418; Tom II. T., 1868, s.134, 143, 153, 166, 172, 175, 270, 288, 299, 319, 397, 561, 580, 588, 590, 609, 643, 648, 703, 709, 726, 743, 822, 830, 832; Tom III. T., 1869, s.262, 334, 342, 359, 443, 503, 515; Tom IV, T., 1870, 525, 532, 549, 564, 568, 708, 715, 134, 742, 746; Tom V, T., 1873, s.6, 11, 22, 87, 109, 186, 199, 216, 250, 258, 269, 667, 705, 706, 756, 816, 931; Tom VI, çast-I, T., 1874, 518, 520, 829, 886, 882; Tom VII, T., 1878, s.95, 131, 597, 750.
137. **Pamyatnaya kniqa Elizavetpolskoy qubernii na 1914 god.** T., 1914; s pravivoçniy otdel; D.D.Paqirev: Alfavitniy ukazatel k pyativerstnoy kartı Kavkazskoqo kraya; T., 1913, s. 83.
138. **D.D.Paqirev:** Alfavitniy ukazatel k pyativerstnoy kartı Kavkazskoqo kraya; T., 1913, s. 83.
139. **N.M.Vəlixanlı:** IX-XII əsr ərəb coğrafiyaşünas səyyahları Azərbaycan haqqında, Bakı, 1974.
140. **ASE:** Coğrafiya sözlüyü, Bakı, 1977.
141. **Mirzə Adıgözəlbəy:** Qarabağnamə, Bakı, 1950.
142. **H.M.Mamayev:** Azərbaycan SSR-nin rayonları, şəhərləri, şəhərlipli yaşayış məntəqələri, kənd sovetləri və başqa yaşayış məntəqələrinin adlarının düzgün yazılışı, Bakı, 1950.
143. **Azərbaycan SSR:** İnzibati ərazi bölgüsü, Bakı, 1968.
144. **Azərbaycan SSR:** İnzibati ərazi bölgüsü, "Azərnaşr" Bakı, 1979.
145. **Azərbaycanın regionları. Azərbaycan Respublikası Dövlət Statistika Komitəsi.** "Səda" nəşriyyatı, Bakı, 2002.
146. **Л.Г.Керимов:** Азербайджанский ковер, Бақы, 1983.
147. **S.A.Mollazadə:** Azərbaycan dilində coğrafi adlar necə yaranmışdır, Bakı, 1974.
148. **Y.Pompeyev:** Qarabağ qan içində, Bakı, 1996.

149. **N.A.İbrahimov:** Azərbaycan tarixinin alman səhifələri, Bakı, 1997.
150. **Kavkazskiy kalendar:** T., 1854.
151. **A.B.Парвитский:** Экономический быт государственных крестьян северо-западной части Шарура и восточной части Даралагеза Шарура-Даралегезского уезда Ериванской губернии, МИЕБГКЗК, Том IV. т., 1886.
152. **Obozrenie Rossiyskiy za Kavkazom, çast II, SPB.,** 1836.
153. **A.Məmmədov, A.Məhərrəmov:** Goranboy orta əsrlərdə, Bakı, 1992.
154. **V.V.Bartold:** Soçineniya, Tom V, M., 1963.
155. **M.Avdeev:** Milsko-Karabaxskaya step, Bakı, 1930.
156. **M.İ.Artamonov:** Oçerki drevneyşey istorii Xazar, L., 1937, s.53.
157. **Qarabağnamələr:** Bakı, 1989.
158. **A.Mansurov:** Tarixin ağ ləkələri və yenidənqurma, Bakı, "Yazıçı", 1991.
159. **A.İ.Brozqula:** Babı kəndində türbə; Nizami dövrü Azərbaycan memarlığı, Bakı, 1947. s.163.
160. **R.Qarabağlı:** Şeyx Babı Yəqub türbəsi, "Qobustan" curnalı, Bakı, 2002.
161. **R.Qarabağlı:** "Qarabağdan Füzuliyədək", Bakı, "Nurlan" NPM, 2004.
162. **Z.M.Bünyadov, Y.V.Yusifov:** Azərbaycan tarixi, I cild. Bakı, 1994.
163. **M.Ə.İsmayılov:** Sənin ulu baban, Bakı, 1989.
164. **M.İsmayılov:** Azərbaycan tarixi, II hissə, Bakı, 1993.
165. **S.Rüstənzadə:** Bir ömrün yarpaqları, Bakı, "İşiq", 1991.
166. **Z.Sultanov:** Qarabağın qara günləri, Bakı, "Yazıçı". 1992.

167. **M.Qacar, B.Məmmədov:** Füzuli şəhidləri, "Azərbaycan" nəşriyyatı, Bakı, 1995.
168. **F.Şükürbəyli:** İstiqlal şəhidləri, Bakı, "Sabah", 1995.
169. **Hacı Həsən:** Doğma kəndim Kərimbəyli, Bakı, "Nurlan", 2005.
170. **Gəncə-Qarabağ əyalətinin müəffəssəl dəftəri,** Bakı, "Şuşa", 2000, 576 s.
171. **Mirzə Camal Cavanşir Qarabaği:** Qarabağ tarixi, bax: Qarabağnamələr, Bakı, Yazıçı, 1989, s.103-148.
172. **V.Z.Piriyev:** Qarabağ XIII-XVI əsrlərdə, "Azərbaycan", 5 noyabr 1989, s.6.
173. **V.Z.Piriyev:** Azərbaycanın tarixi-siyasi coğrafiyası, Bakı, "Müəllim", 2006, 148 s.
174. **K.B. Тревер:** Очерки по истории и культуре Кавказской Албани, М.-Л., 1959.
175. **Е.И. Крупнов:** Древняя история Северного Кавказа, М., 1960.
176. **А.А. Иессен:** Из исторического прошлого Милско-Карабахской степи, Труды Азербайджанской археологической экспедиции, т.2, М.-Л., 1965.
177. **Mirzə Adıgözəlbəy:** Qarabağnamə, Bakı, 1950.
178. **Əhmədbəy Cavanşir:** Qarabağ tarixinin siyasi tarixinə dair (1747-ci ildən 1805-ci ilə qədər), Bakı, 1961.
179. **Г.Абдуллаев:** Азербайджан XVIII века и взаимоотношения его с Россией, Баку, 1965.
180. **Azərbaycan tarixi,** c.1. Bakı, 1961.
181. **В.Н. Левитов:** Очерки из истории Азербайджана XVII века, Баку, 1948.
182. **A.N. Mustafayeva:** Qobustanda qədim ev tipi - kühül haqqında. Azərbaycan SSR EA Xəbərləri (tarix, fəlsəfə və

hüquq seriyası), 1970, №3-4.

183. **Ə.Q.Cəfərov:** Tağlar mustye düşərgəsi haqqında, Azərbaycan SSR EA-nın Xəbərləri (tarix, fəlsəfə və hüquq seriyası), 1977, №3.

184. **А.Г.Джафаров:** “Мустерская культура Азербайджана (по материалам Тагларской пещеры). Баку, Элм, 1983.

185. **Ə.Q.Cəfərov:** Azərbaycan qədim insan məskənidir. Azərbaycan abidələri. Bakı, Azərnəşr, 1989.

186. **Ə.Cəfərov:** Quruçay dərəsində, Azərbaycan Dövlət nəşriyyatı, Bakı, 1990.

187. **Ə.Cəfərov:** Qarabağın poleolit düşərgəsi. «Azərbaycan arxeologiyası və etnoqrafiyası» jurnalı, Bakı, 2003, №2.

188. **Azərbaycan dilinin izahlı lüğəti**, IV cildə, Bakı, Şərq-Qərb, 2006.

189. **Ə.Ələkbərli:** Qədim Türk-oğuz yurdu- Ermənistan, Bakı, “Sabah”, 1994, 204 s.

190. **A.A. Raxmani:** «Tarixi alam aray-i Abbası» kak istoçnik po istorii Azerbaydjana, Bakı 1960.

191. **N.Ə. Əsgərov:** Areal türk onomastik vahidlərinin linqvistik xüsusiyyətləri. Bakı, «Elm», 2005.

192. **V.Həbibəv:** Türk dünyasının qüdrətli hökmdarları, xaqanları, sərkərdələri, Bakı, «Örnək», 1995.

193. **М.Х. Гейдаров:** Ремешленное производство в городах Азербайджана в XVII веке. Баку, 1967.

194. **A.Quliyev:** Xocavənd şəhidləri, Bakı, Azərnəşr, 2006.

195. **Əmir Axundov:** Qaradağlının qan yaddaşı, «Şuşa» nəşriyyatı, Bakı, 1999.

196. **Əmir Qaradağlı (Axundov):** «Baba» ləqəbli polkovnik-leytenant, «Şuşa» nəşriyyatı, Bakı, 2007.

197. **Lyudmila Məhəmmədqızı:** Qaradağlı-qəlbi dağlı, Azərbaycan Bədii Tərcümə və Ədəbi Əlaqələr Mərkəzi, Bakı, 1994.

198. **N.Tapdıqoğlu:** Müqəddəs Qarabağım, Bakı, 2000.

199. **N.Tapdıqoğlu:** Füzuli rayonunun toponimləri, Bakı, 2001.

200. **N.Tapdıqoğlu:** Qubadlı rayonunun toponimləri, Bakı, 2001.

201. **N.Tapdıqoğlu:** Kəlbəcərin toponimləri, Bakı, 2002.

202. **N.Tapdıqoğlu:** Zəngilan rayonunun toponimləri, Bakı, 2002.

203. **N.Tapdıqoğlu:** Laçın rayonunun toponimləri, Bakı, 2002.

204. **N.Tapdıqoğlu:** Xocalı toponimləri, Bakı, 2002.

205. **N.Tapdıqoğlu:** Qarabağın tacı - Şuşam, Bakı, 2003.

206. **N.Tapdıqoğlu:** Saatlı rayonunun toponimləri, Bakı, 2003.

207. **N.Tapdıqoğlu:** Sabirabad rayonunun toponimləri, Bakı, 2003.

208. **N.Tapdıqoğlu:** Kürdəmir rayonunun toponimləri, Bakı, 2003.

209. **N.Tapdıqoğlu:** Cəbrayıl rayonu və onun toponimiyası, Bakı, 2004.

210. **N.Tapdıqoğlu:** Göyçay rayonu və onun toponimiyası, Bakı, 2004.

211. **N.Tapdıqoğlu:** İmişli rayonu və onun toponimiyası, Bakı, 2004.

212. **N.Tapdıqoğlu:** Ucar rayonu və onun toponimiyası, Bakı, “Ti-Media” şirkətinin mətbəəsi, 2005.

213. **N.Tapdıqoğlu:** Şəmkir rayonu və onun toponimiyası, Bakı, “Adiloğlu” nəşriyyatı, 2005.

214. **N.Tapdıqoğlu:** Laçın rayonu və onun toponimiyası, Bakı, "Araz" nəşriyyatı, 2005.
215. **N.Tapdıqoğlu:** Neftçala rayonu və onun toponimiyası. Bakı, "Təhsil" NPM, 2006.
216. **N.Tapdıqoğlu, A.Əliyev:** Ağdam rayonu və onun toponimiyası, Bakı, "Təhsil" NPM, 2006.
217. **N.Tapdıqoğlu:** Ağcabədi ensiklopediyası. Bakı, "Təhsil" NPM, 2007.
218. **N.Tapdıqoğlu:** Füzuli rayonu və onun toponimiyası. Bakı, «Ünsiyyət», 2008.
219. **N.Tapdıqoğlu, A.Əliyev:** «Azərbaycan faciələrinin təqvim tarixi», «Min bir mahnı», Bakı, 2008.
220. **N.Tapdıqoğlu:** Füzuli rayonu. «Zərdabi LTD» MMC, Bakı, 2009.
221. **N.Tapdıqoğlu:** Zərdab ensiklopediyası. «Zərdabi LTD» MMC, Bakı, 2009.

MÜNDƏRİCAT

Müəllifdən ön söz əvəzi.....	3
Müqəddəs Qarabağım.....	16
Xocavənd toponimləri.....	50
Abdal qışlağı.....	51
Abışın bağı.....	51
Adsız tərə.....	51
Ağ cığır.....	52
Ağ qobu	52
Ağ yoxuş.....	52
Ağbaşı dağı.....	53
Ağbulaq kəndi	56
Ağbulaq kəndi	57
Ağburun dağı	58
Ağcakənd kəndi	59
Ağcaqoşun çayı	59
Ağdam kəndi	60
Ağdaş	61
Ağkənd kəndi	62
Ağqaya	63
Ağoğlan çayı, Ağoğlan piri	64
Ağyoxuş düzü	66
Axmaz	66
Axullu kəndi, Axullu bulağı	66
Akaku (Ağdamkənd) kəndi	68
Alban kilsəsi	69
Alban qəbiristanlığı	70
Alban məbədi	70
Alxan düzü	71

Alı təpəsi	72
Alıqulu qışlağı	72
Allıçay	73
Amaras çayı, Amaras monastırı, Amaras şəhəri	73
Anabat düzü	75
Arakül (Xətai) kəndi	76
Aran	76
Argünəş dağı	78
Arxac dərəsi	79
Arpadüzü kəndi	79
Arpagədik kəndi	80
Arsax	81
Aşağı bulaq	83
Aşağı Qaranlıq	83
Aşan kəndi	84
Aşandağ	84
Aşılı Qoşa günbəzi	84
Ataqt kəndi	85
Atayurd dərəsi	86
Avdur kəndi	87
Avşar tağı	88
Azıx faunası	104
Azıx kəndi	105
Azıx mağarası	107
Azıxantrop	124
Baba bulağı	126
Babalı tapı	126
Badar oymağı	126
Bağça yeri	127
Bağırmaq meşəsi	127
Bağrıqan dağı, meşəsi	127
Baxdik	129

Bakur	129
Balaca oyuqlu	129
Ballı bulaq	129
Ballı qaya	130
Banazur (Binədarəsi) kəndi	131
Baş bulaq	131
Bayram bulağı	131
Bayrambəyli kəndi	131
Bəhrəmli kəndi, Bəhrəmli qışlağı	132
Bəhrəmli piri	132
Bəyli bulağı	133
Bəylik bağı	134
Bəylik bulağı	134
Bəylik dağı	135
Bəylik qışlağı	135
Bəytəpə dağı	136
Binə kəndi	136
Binəçay	137
Binədarəsi kəndi	137
Boğurxan dağı	138
Bostan yeri	140
Boz bazi	140
Böyük Kirs dağı	140
Böyük Oxlu dağı	141
Böyük Tağlar kəndi	141
Böyürtkənli dərə	142
Buğuz qalası	142
Bulut kəndi	143
Bünyardlı kəndi	144
Cağadüz kəndi	144
Canavartəpə	145
Cəbrayilli eli	145

Cəfər bulağı	152
Cəfərin yeri	153
Cəmiyyət kəndi	153
Cicim ocağı	154
Cilən kəndi	154
Cütçü kəndi	155
Çaxmaqçay	155
Çaqqal qobusu	156
Çaqqallı dərə	157
Çallıgöl	158
Çanaq bulağı	158
Çaydağılan	159
Çaylaq çayı	159
Çaylaqqala (Xtsabert) kəndi	159
Çaylıx çayı	160
Çeyil dağı	160
Çəkət düzü	161
Çəməndağ dağı	161
Çərşənbət dağı	162
Çiçəkli bulaq	162
Çıraquz kəndi	163
Çirişli, Çirişli bulaq	164
Çitər yer	165
Çobanuçan	165
Çörəkli (Hatsi) kəndi	166
Çuxuryal	166
Dağar yeri	167
Dağdağan ocağı	167
Dağdöşü kəndi	168
Dağlıq Qarabağ Muxtar Vilayəti	169
Dainakadzor çayı	169

Damcı bulağı	170
Daş bulaq	170
Daşbaşı kəndi	170
Daşdəmir dərəsi	171
Daşlı dağ	172
Daşlı təpə	172
Daşlıq təpə	172
Daştəpə kurqanı	173
Dədə dərə	174
Dəhliz	174
Dəhnə dərəsi	175
Dəmirçi dərəsi	176
Dəmirçihəsənli eli	176
Dəmirov dağı, Dəmirov ocağı	181
Dərəkənd kəndi	182
Dəvəbatıran çay	183
Dəvəboynu dağı	183
Dəyə yeri	183
Dəyirman dərəsi	184
Dırbanabənd	184
Dibətli dağı	185
Dizaq mahalı, Dizaq mülkiyyəti	185
Dolanlar kəndi	187
Dolanlar məbədi	188
Dolanlarçay	188
Domı çayı	189
Domı (Binə) kəndi	189
Düdükcü kəndi	190
Düzağa yüksəklikləri	190
Edilli kəndi	191
Edilli yalı	192
Edişə kəndi	192

Elçi daşı, Elçi yolu	193
Elicə dağı	193
Enli düz	194
Ergi düzü	194
Eyvazlılar yatağı	195
Əhməd bəyin bağı	196
Əkbər dağı	196
Əli bulağı	197
Əlinəzərli bulağı	197
Əmirallar kəndi	198
Ərik təpəsi	198
Ərgünəş dağ belı	199
Ərgünəş dağı	199
Ərgünəş qalası	200
Əppəkli döş, Əppəklik	200
Əyri meşə	201
Fındıqlı bulaq	201
Garrav	202
Gavahın kəndi	202
Gavallıq	203
Gəndərə	203
Govurarx	204
Gödək bazı	205
Gödəkərx	205
Göllü dərə	206
Göy təpə	206
Güllücə aşırımı, Güllücə dağı	207
Güllütəpə	208
Güneyçartar kəndi	208
Güneyxırman kəndi	209

Günəşli kəndi	210
Güngörməz	211
Hacı bağı	211
Hacı Əlikərəm yatağı	212
Hacıkərim kəhrizi	212
Hadrut qəsəbəsi	213
Hamam dərəsi	213
Haramı düzü	214
Hatsi (Çörəkli) kəndi	215
Hatut dərəsi	215
Heşan kəndi	216
Heydərin bağı	216
Həmzə bulağı	217
Hərəkül kəndi	217
Həzər bulağı	217
Hintağlar (Köhnətağlar) kəndi	217
Horter	218
Hunan	218
Xaçmaz dağı, Xaçmaz kəndi	218
Xanaşençay	218
Xanhüseyn dərəsi	218
Xanoba kəndi	218
Xaşvaxt	220
Xərxi kəndi	220
Xətai kəndi	221
Xəzər dağı	222
Xəzər dağı	223
Xırda-para Dizaq mahalı	224
Xırman yalı	225
Xırmancıq kəndi	225
Xışqalası dağı	226

Xnuşınak kəndi	227
Xocalı çayı	228
Xocavənd qəsəbəsi	228
Xocavənd rayonu	229
Xonaşen çayı	235
Xtsabert (Çaylaqqala) kəndi	236
Xuneşin məzrəsi	236
İbadın bağı	236
İkor dağı	237
İlanlı təpə	237
İnqədərə	238
İşxan çayı	239
İt uçan qaya	239
Kaftarlı dağ	240
Kalafalıq	241
Kar daş, Kardaş bulağı	241
Keçi dağı	243
Kemraquç kəndi	243
Kəhrizli	244
Kəmər qaya	244
Kənd yeri	245
Kəndxurd kəndi	245
Kərəm çalı, Kərəm yeri	246
Kiçik Həkəri çayı	246
Kirişdi dərə	247
Kirs bulağı	247
Kiş kəndi	248
Kolanı yurdları	249
Kolatağ (Düdükcü) kəndi	251
Kolxoşaşen (Arpadüzü) kəndi	251
Kor bulaq, Kor bulağı	251

Köçbək kəndi	252
Köhnətağlar kəndi	252
Köndələnçay	253
Kötük bulaq	253
Kötüklük	254
Kuhul yalı	254
Kuropatkino kəndi	255
Küfül yeri	256
Küp bulaq	256
Kür-Araz ovalığı	257
Qabaq düz	257
Qacar meşəsi	258
Qağartsi kəndi	265
Qala dağı	266
Qalib çuxuru	267
Qamış bulaq	267
Qamışlıq	268
Qanlı gödik	268
Qara bulağı	268
Qara Xatunabad kəndi	269
Qara qaya	270
Qaraarxac dərəsi	271
Qarabağ	272
Qarabağ atları	274
Qarabağ bəylərbəyliyi	275
Qarabağ düzü	276
Qarabağ elləri	282
Qarabağ xalçaları, Qarabağ kilimi	282
Qarabağ xanlığı	285
Qarabağ silsiləsi	286
Qarabağ şikəstəsi	287
Qarabulaq	288

Qaraçı bulağı	289
Qaraçuq dağı	289
Qaraçuq (Kurapatkino) kəndi	292
Qaradağlı kəndi	292
Qaradərə	294
Qaradolaq məzrəsi	295
Qaragöl	299
Qarağantəpə dağı	299
Qarahonc (Qarazəmikənd) kəndi	300
Qarakənd kəndi	300
Qaraqaya dağı	301
Qaranlıq dərə	302
Qaratelin bağı	302
Qaratəpə kəndi	303
Qarazəmi kəndi	303
Qarxut dağı	304
Qarıtəpə yatağı	305
Qarqar düzü	305
Qarqar kəndi	310
Qarqulutəpə dağı	311
Qaryagin qəzası	312
Qasım bəyin bağı	314
Qatırçı meşəsi	315
Qazan (Qazançı) yeri	315
Qəhrəman bulağı	317
Qələm dərəsi	317
Qətl yeri	318
Qırğın dərə	318
Qırmızı Bazar qəsəbəsi	318
Qırmızı məbəd	319
Qırmızıqaya (Kemraquç) kəndi	320
Qışlaq bağı	320
Qızaran düz	321

Qızıl dərə ayağı	321
Qızıldərə	321
Qızılqaya	322
Qızılqışlaq kəndi	323
Qızıltəpə	323
Qişi kəndi	324
Qobu yamacı	324
Qocabağ	325
Qoç gədiyi, Qoç yalı	325
Qoçbəyli kəndi	326
Qorqalı dərə	327
Qoşa bulaq	327
Qoşadərə	327
Qoşagirmə dağı	328
Qotur bulaq	328
Qozlu bulaq	328
Qozluçay, Qozluçay aşırımı	329
Quldur dərəsi	330
Qurban kəl keçən dərə	330
Qurd dərəsi	331
Quru dərə	331
Quru qobu	332
Quruçay, Quruçay mədəniyyəti	332
Qurudərə dağı	342
Quşçular dağı	342
Quzeyçartar kəndi	342
Quzeyxırman kəndi	343
Quzeyqaler (Quzeyxırman) kəndi	344
Quzumkənd kəndi	344
Maçkalaşen kəndi	345
Manas dərəsi	346
Maraltəpə	346

Markuşin dağı	347
Martuni rayonu, qəsəbəsi	347
Mavas kəndi	350
Mehdinin bağı	350
Metstağlar (Böyük Tağlar) kəndi	350
Mədə bulağı	350
Mədəkənd	351
Məhərrəmin bağı	351
Məlikcanlı kəndi	352
Məmməd bulağı	352
Məmmədadzor kəndi	352
Məmməddərə kəndi	353
Məmmədin bağı	353
Məngələnata dağı	354
Mənsur yalı	354
Mərəçüydülük	355
Mərəklər	355
Məscid yeri	356
Məşədi bulağı	357
Mısmına (Ağbulaq) kəndi	357
Minanın bağı	357
Minənin tut bağı	357
Mirikənd kəndi	358
Miruşen (Mirikənd kəndi)	358
Mirzəcan dərəsi	359
Molla dərəsi	359
Molla Nəsrəddin yolu	359
Muğanlı kəndi	360
Muxranes dağı	374
Murğuzlu yalı	374
Musa dərəsi	375
Mülküdərə kəndi	375
Müşkabad kəndi	375

Müşkabadçay	377
Nahid tapı	377
Narlı dərə	377
Nərgizli bağ, Nərgizlik	378
Nərgiztəpə	378
Ninki (Cəmiyyət) kəndi	380
Noxudlu bulaq	380
Noraşen (Günəşli) kəndi	380
Novlu bulaq	380
Nurular dərəsi	381
Orta bulaq	381
Örənsahə	382
Pağıldıyan çay	382
Palantökən dağ silsiləsi, Palantökən yoxuşu	382
Pambıqlı dərə	383
Paravatumb kəndi	383
Paşa bağı	384
Pevaltökən dağı	384
Pələng qayası	384
Pırxılı	385
Pir	385
Pırağ bulaq	386
Pirəhməd tapı	387
Pirican dağı	387
Pişikli dərəsi	388
Plov dөşü	388
Poluzuro Parat dağı	388
Pörnək yeri	389

Rabat	389
Ritiş qalası	390
Rus kəhrizi	390
Rus tağı	391
Rustak	391
Rzaqulu bəy türbəsi	392
Sağsağan dağ silsiləsi	392
Salakətin kəndi	393
Salman bulağı	394
Sapand daşı düşən yer	394
Sarenxart dağı	395
Sarı bulaq	396
Sarı qaya	396
Sarının bağı	397
Sebinin meşəsi	397
Seyid gölü	397
Seyid gölü şırranı	398
Seyid Rza günbəzi	399
Səki çalası	399
Səngərtəpə yaşayış yeri	399
Sərkisaşen (Sərkiskənd, Cağadüz) kəndi	400
Sor kəndi	400
Sos kəndi	401
Soyuqbulaq	402
Söyüdlü bulaq	402
Söyüdlü dərə	403
Spitakşen (Ağkənd) kəndi	403
Suqovuşan	403
Susanlıq kəndi	404
Şah yolu	404
Şahrüvənyal dağı	405

Şahyeri (Şaqax) kəndi	405
Şaqax kəndi	406
Şapartı, Şapartı çayı	406
Şəkər kəndi	407
Şıbartı, Şıbartı çayı	409
Şıx Dursun kəndi	409
Şıxer	410
Şıxəli güneyi	410
Şıxtoraşen (Dursun) kəndi	411
Şır-şır bulaq	411
Şindi meşəsi	411
Şiş dağ	412
Şişdağ	412
Şor bulaq	413
Şorgöl	413
Şorruca	413
Şuşa bulağı	414
Şuşa qəzası	415
Tağ kəndi	416
Tağaser kəndi	416
Tağaverd kəndi	417
Tağlar mağarası	418
Tamasan çayı	429
Tey dağı	430
Tək qəbir	430
Tək təpə	431
Timərri dağı	431
Toxqar dağı	431
Topağac dağı	432
Topal ağacın bulağı	432
Traxtik kəndi	433
Tsakuri kəndi	433

Tsur kəndi	433
Tucluqaya dağı	434
Tuğ dağı, Tuğ çökəkliyi	434
Tuğ kəndi	435
Tuğ mineral bulaqları	440
Tuğ yalı	440
Tumi mineral bulaqları	444
Turşsu mineral bulağı	444
Tyak kəndi	444
Ulablı	445
Uluqaya	445
Urandağ	446
Uzun döş	446
Uzun zəmi	447
Üçbulaq dağı	447
Üçtəpə	447
Üryandağ	448
Üzərlik dərə	448
Vəng kəndi	449
Vərəndə mahalı, Vərəndə mülkiyyəti	449
Vərəndəli kəndi, Vərəndəli bulaq	452
Yaryurdu	454
Yaz yurdu	454
Yeddiqardaş dağı	455
Yegədgur çayı	455
Yel Piri	456
Yemişçan kəndi	456
Yeni Xocavənd qəsəbəsi	457
Yeni Qaradağlı qəsəbəsi	458

Yeni Tuğ qəsəbəsi	458
Yenikənd kəndi	459
Yorğan dərəsi	459
Yuxarı bulaq	460
Yuxarı Qışlaq	460
Zakirli kəndi	460
Zamzur (Dərəkənd) kəndi	461
Zarışlı çayı	461
Zavadıq kəndi	462
Zəki bulağı	462
Zərdanaşen kəndi	463
Zərdanaşen mineral bulaqları	463
Ziyarət dağı	464
Zoğalbulaq kəndi	464
Zülqədər təpəsi	465
Xocavənd rayonunun oykonimləri	466
Xocavənd rayonunun oronimləri	468
Xocavənd rayonunun hidronimləri	472
Xocavənd şəhidləri	475
Azərbaycan Respublikası Prezidentinin fərmanı	487
Xocavənd rayonunu bəzi görkəmli şəxsiyyətləri və tanınmış ziyalıları	488
Xocavənd rayonu üzrə uzunömürlü insanların siyahısı	510
Son söz əvəzi	512
İstifadə olunmuş ədəbiyyat	513

NAZİM TAPDIQOĞLU

XOCAVƏND ENSİKLOPEDİYASI

Məsləhətçi: *Taryel Rəhimov*
Redaktor: *Mətləb İsayev*
Bədi redaktor: *Ehtiram Vəliyev*
Texniki redaktor: *Vidadi Hüseynov*
Korrektor: *Günəl Vəlişova*

Mətbəənin direktoru: *Elman Qasımov*
Kompüter dizayneri: *Mətanət Babayeva*

Yığılmağa verilmişdir: 26.12.2008.
Çapa imzalanmışdır: 26.12.2009
Formatı 60/90 1/16. Həcmi 34 ç.v.
Sifariş №82. Tiraj 500

"Zərdabi LTD" MMC
Nəşriyyat Poliqrafiya müəssisəsi
İş (012) 514-73-73
(050) 513-68-88